Oppsummering for storsoner

RVU for Bergensområdet 2013

2014-04-09 Oppdragsnr.: 5141666

Norconsult

0	9.4.2014		INMTH	HPD	HPD
Rev.	Dato:	Beskrivelse	Utarbeidet	Fagkontroll	Godkjent

Dette dokumentet er utarbeidet av Norconsult AS som del av det oppdraget som dokumentet omhandler. Opphavsretten tilhører Norconsult. Dokumentet må bare benyttes til det formål som oppdragsavtalen beskriver, og må ikke kopieres eller gjøres tilgjengelig på annen måte eller i større utstrekning enn formålet tilsier.

Norconsult AS | Pb. 1199, NO-5811 Bergen | Valkendorfsgate 6, NO-5012 Bergen

Innledning

Høsten 2013 ble det gjennomført en reisevaneundersøkelse for Bergensområdet. Hovedtrekkene i denne er presentert i rapporten «*Reisevaneundersøkelse for Bergensområdet 2013*» (RVU2013) utarbeidet av Sintef i februar 2014 på oppdrag fra Hordaland fylkeskommune, Statens vegvesen og Bergen kommune . Undersøkelsen omfatter reiser utført av 10 570 personer fra 13 år og eldre i 15 kommuner.

Basert på datagrunnlaget fra reisevaneundersøkelsen er data aggregert på 50 storsoner. Dette oppslagsheftet oppsummerer reisevanedata i og mellom storsonene. Soneinndeling er vist på kart innledningsvis. Aggregering til storsoner og uttrekk av data er gjort ved hjelp av statistikkprogrammet SPSS.

Befolkningsdata presentert i heftet er fra SSB og gjelder pr 1.1.2014. Befolkningsdata er presentert for totalbefolkningen i hver sone. Reisevanedata gjelder imidlertid for personer fra 13 år. Reisevanedata i heftet er vektet slik at de er representativ for totalbefolkningen og det totale reiseomfanget i antall turer.

Det samlede datamaterialet og for større områder er representativt for befolkningens reisevaner. For soner med få innbyggere vil utvalget imidlertid være lite og dermed være usikkert. RVU-data gir likevel en indikasjon på reisevolum og reisemiddelfordeling internt i soner og mellom soner. For informasjon om utvalg, feilkilder mv., viser til hovedrapport for RVU2013.

Arbeidet er utført av Norconsult på oppdrag fra Skyss hvor Torbjørn Arstein har vært kontaktperson. Hos Norconsult har Ingunn Maria Thorbergsdottir vært oppdragsleder og stått for databearbeiding og framstilling av kart og tabeller. Frode Voldmo har bidratt med metodebruk og Hans Petter Duun har vært kvalitetssikrer.

Bergen
9. april 2014

Nr.	Sone	Sonenavn	Nr.	Sone	Sonenavn	Nr.	Sone	Sonenavn
1	120101	Hordvikneset	18	120119	Nattland/Sædalen	35	124300	Os_komm_øvrig
2	120102	Hylkje/Breistein	19	120120	Fjøsanger	36	124301	Osøyro
3	120103	Tertnes/Mjølkeråen/Salhus	20	120121	Bønes/Kråkenes	37	124500	Sund_komm
4	120104	Åsane/Flaktveit/Ulset	21	120122	Søreide/SandsliN/Straume	38	124600	Fjell_komm_øvrig/Bjorøy
5	120105	Eidsvåg	22	120123	Paradis/Hop/Nesttun/SkjoldV	39	124601	Straume/Lillesotra/Bildøy
6	120106	Sandviken	23	120124	Kokstad/SandsliS/Flesland	40	124700	Askøy_komm_øvrig
7	120107	Sentrum	24	120125	Hjellestad/Milde	41	124701	Kleppestø
8	120108	Gravdal	25	120126	Nordås/Sørås/RådalV	42	125100	Vaksdal_komm
9	120109	Godvik/Olsvik/Drotningsvik	26	120127	RådalØ/Smørås/Apeltun/SkjoldØ	43	125300	Osterøy_komm
10	120110	Loddefjord/Mathopen/Alvøen	27	120128	Fana/Krokeide/Nordvik	44	125600	Meland_komm_øvrig
11	120111	Fyllingsdalen	28	120129	Kaland/Vallaheiene	45	125601	Frekhaug/Flatøy
12	120112	Gyldenpris/Melkeplassen	29	120130	Midtun/Ulsmåg/Helldalsåsen	46	125900	Øygarden_komm
13	120114	Danmarksplass	30	120131	IndreArna/Garnes/Espeland/Trengereid	47	126000	Radøy_komm
14	120115	Møllendal	31	120132	YtreArna/Gaupås	48	126300	Lindås_komm_øvrig
15	120116	Kronstad/Minde	32	123500	Voss_komm	49	126301	Knarvik
16	120117	Landås	33	124100	Fusa_komm	50	126400	Austrheim_komm
17	120118	Årstad/Slettebakken	34	124200	Samnanger_komm			

Norconsult
2014-04-07

Sonenavn	Sone	BilF_til	BilF_fra	BilF_sum	BilF_and	BilP_til	BilP_fra	BilP_sum	BilP_and	Koll_til	Koll_fra	Koll_sum	Koll_and	Sykk_til	Sykk_fra	Sykk_sum	Sykk_and	Gang_til	Gang_fra	Gang_sum	Gang_and	Annet_til	Annet_fra	Annet_sum	Annet_and	Reisesum_til	Reisesum_fra	Reisesum_begge
Hordvikneset	120101	233	233	233	33.3 %	67	67	67	9.6 %	0	0	0	0.0 %	0	0	0	0.0 %	400	400	400	57.1 %	0	0	0	0.0 %	700	700	700
Åsane/Flaktveit/Ulset	120104	533	500	1033	75.6 %	67	33	100	7.3 %	133	100	233	17.1 %	0	0	0	0.0 %	0	0	0	0.0 %	0	0	0	0.0 %	733	633	1366
Hylkje/Breistein	120102	333	367	700	72.5 %	0	0	0	0.0 %	0	0	0	0.0 %	33	33	66	6.8 %	67	67	134	13.9 %	33	33	66	6.8 %	466	500	966
Sentrum	120107	167	167	334	35.8 %	67	33	100	10.7 %	200	233	433	46.4 %	0	0	0	0.0 %	0	0	0	0.0 %	33	33	66	7.1 %	467	466	933
Tertnes/Mjølkeråen/Salhus	120103	267	300	567	68.0 %	0	0	0	0.0 %	100	167	267	32.0 %	0	0	0	0.0 %	0	0	0	0.0 %	0	0	0	0.0 %	367	467	834
Knarvik	126301	167	200	367	64.7 %	0	0	0	0.0 %	133	67	200	35.3 %	0	0	0	0.0 %	0	0	0	0.0 %	0	0	0	0.0 %	300	267	567
Lindås_komm_øvrig	126300	100	100	200	66.7 %	0	0	0	0.0 %	0	0	0	0.0 %	0	0	0	0.0 %	33	67	100	33.3 %	0	0	0	0.0 %	133	167	300
Sandviken	120106	67	33	100	37.6 %	33	67	100	37.6 %	33	33	66	24.8 %	0	0	0	0.0 %	0	0	0	0.0 %	0	0	0	0.0 %	133	133	266
Fyllingsdalen	120111	133	100	233	100.0 %	0	0	0	0.0 %	0	0	0	0.0 %	0	0	0	0.0 %	0	0	0	0.0 %	0	0	0	0.0 %	133	100	233
Kokstad/SandsliS/Flesland	120124	100	133	233	100.0 %	0	0	0	0.0 %	0	0	0	0.0 %	0	0	0	0.0 %	0	0	0	0.0 %	0	0	0	0.0 %	100	133	233
Møllendal	120115	100	67	167	83.5 %	0	0	0	0.0 %	33	0	33	16.5 %	0	0	0	0.0 %	0	0	0	0.0 %	0	0	0	0.0 %	133	67	200
IndreArna/Garnes/Espeland/Trengereid	120131	133	67	200	100.0 %	0	0	0	0.0 %	0	0	0	0.0 %	0	0	0	0.0 %	0	0	0	0.0 %	0	0	0	0.0 %	133	67	200
Frekhaug/Flatøy	125601	67	67	134	67.0 %	0	0	0	0.0 %	0	0	0	0.0 %	0	0	0	0.0 %	33	33	66	33.0 %	0	0	0	0.0 %	100	100	200
Eidsvåg	120105	67	67	134	80.2 %	0	33	33	19.8 %	0	0	0	0.0 %	0	0	0	0.0 %	0	0	0	0.0 %	0	0	0	0.0 %	67	100	167
Gravdal	120108	67	100	167	100.0 %	0	0	0	0.0 %	0	0	0	0.0 %	0	0	0	0.0 %	0	0	0	0.0 %	0	0	0	0.0 %	67	100	167
Meland_komm_øvrig	125600	100	33	133	80.1 %	0	33	33	19.9 %	0	0	0	0.0 %	0	0	0	0.0 %	0	0	0	0.0 %	0	0	0	0.0 %	100	66	166
Gyldenpris/Melkeplassen	120112	67	67	134	100.0 %	0	0	0	0.0 %	0	0	0	0.0 %	0	0	0	0.0 %	0	0	0	0.0 %	0	0	0	0.0 %	67	67	134
Fana/Krokeide/Nordvik	120128	67	67	134	100.0 %	0	0	0	0.0 %	0	0	0	0.0 %	0	0	0	0.0 %	0	0	0	0.0 %	0	0	0	0.0 %	67	67	134
Midtun/Ulsmåg/Helldalsåsen	120130	33	33	66	50.0 %	0	0	0	0.0 %	0	0	0	0.0 %	0	0	0	0.0 %	0	0	0	0.0 %	33	33	66	50.0 %	66	66	132
YtreArna/Gaupås	120132	67	0	67	100.0 %	0	0	0	0.0 %	0	0	0	0.0 %	0	0	0	0.0 %	0	0	0	0.0 %	0	0	0	0.0 %	67	0	67
Kronstad/Minde	120116	33	33	66	100.0 %	0	0	0	0.0 %	0	0	0	0.0 %	0	0	0	0.0 %	0	0	0	0.0 %	0	0	0	0.0 %	33	33	66
Landås	120117	33	33	66	100.0 %	0	0	0	0.0 %	0	0	0	0.0 %	0	0	0	0.0 %	0	0	0	0.0 %	0	0	0	0.0 %	33	33	66
Fjøsanger	120120	33	33	66	100.0 %	0	0	0	0.0 %	0	0	0	0.0 %	0	0	0	0.0 %	0	0	0	0.0 %	0	0	0	0.0 %	33	33	66
Bønes/Kråkenes	120121	0	0	0	0.0 %	0	0	0	0.0 %	0	0	0	0.0 %	0	0	0	0.0 %	33	33	66	100.0 %	0	0	0	0.0 %	33	33	66
Paradis/Hop/Nesttun/SkjoldV	120123	33	33	66	100.0 %	0	0	0	0.0 %	0	0	0	0.0 %	0	0	0	0.0 %	0	0	0	0.0 %	0	0	0	0.0 %	33	33	66
Godvik/Olsvik/Drotningsvik	120109	0	33	33	100.0 %	0	0	0	0.0 %	0	0	0	0.0 %	0	0	0	0.0 %	0	0	0	0.0 %	0	0	0	0.0 %	0	33	33
Loddefjord/Mathopen/Alvøen	120110	33	0	33	100.0 %	0	0	0	0.0 %	0	0	0	0.0 %	0	0	0	0.0 %	0	0	0	0.0 %	0	0	0	0.0 %	33	0	33
Danmarksplass	120114	0	33	33	100.0 %	0	0	0	0.0 %	0	0	0	0.0 %	0	0	0	0.0 %	0	0	0	0.0 %	0	0	0	0.0 %	0	33	33
Årstad/Slettebakken	120118	0	33	33	100.0 %	0	0	0	0.0 %	0	0	0	0.0 %	0	0	0	0.0 %	0	0	0	0.0 %	0	0	0	0.0 %	0	33	33
Nattland/Sædalen	120119	0	33	33	100.0 %	0	0	0	0.0 %	0	0	0	0.0 %	0	0	0	0.0 %	0	0	0	0.0 %	0	0	0	0.0 %	0	33	33
Hjellestad/Milde	120125	33	0	33	100.0 %	0	0	0	0.0 %	0	0	0	0.0 %	0	0	0	0.0 %	0	0	0	0.0 %	0	0	0	0.0 %	33	0	33
Voss_komm	123500	0	0	0	0.0 %	33	0	33	100.0 %	0	0	0	0.0 %	0	0	0	0.0 %	0	0	0	0.0 %	0	0	0	0.0 %	33	0	33
Sund_komm	124500	0	33	33	100.0 %	0	0	0	0.0 %	0	0	0	0.0 %	0	0	0	0.0 %	0	0	0	0.0 %	0	0	0	0.0 %	0	33	33
Straume/Lillesotra/Bildøy	124601	0	33	33	100.0 %	0	0	0	0.0 %	0	0	0	0.0 %	0	0	0	0.0 %	0	0	0	0.0 %	0	0	0	0.0 %	0	33	33
Øygarden_komm	125900	33	0	33	100.0 %	0	0	0	0.0 %	0	0	0	0.0 %	0	0	0	0.0 %	0	0	0	0.0 %	0	0	0	0.0 %	33	0	33
Radøy_komm	126000	0	33	33	100.0 %	0	0	0	0.0 %	0	0	0	0.0 %	0	0	0	0.0 %	0	0	0	0.0 %	0	0	0	0.0 %	0	33	33
Søreide/SandsliN/Straume	120122	0	0	0		0	0	0		0	0	0		0	0	0		0	0	0		0	0	0		0	0	0
Nordås/Sørås/RådalV	120126	0	0	0		0	0	0		0	0	0		0	0	0		0	0	0		0	0	0		0	0	0
RådalØ/Smørås/Apeltun/SkjoldØ	120127	0	0	0		0	0	0		0	0	0		0	0	0		0	0	0		0	0	0		0	0	0
Kaland/Vallaheiene	120129	0	0	0		0	0	0		0	0	0		0	0	0		0	0	0		0	0	0		0	0	0
Fusa_komm	124100	0	0	0		0	0	0		0	0	0		0	0	0		0	0	0		0	0	0		0	0	0
Samnanger_komm	124200	0	0	0		0	0	0		0	0	0		0	0	0		0	0	0		0	0	0		0	0	0
Os_komm_øvrig	124300	0	0	0		0	0	0		0	0	0		0	0	0		0	0	0		0	0	0		0	0	0
Osøyro	124301	0	0	0		0	0	0		0	0	0		0	0	0		0	0	0		0	0	0		0	0	0
Fjell_komm_øvrig/Bjorøy	124600	0	0	0		0	0	0		0	0	0		0	0	0		0	0	0		0	0	0		0	0	0
Askøy_komm_øvrig	124700	0	0	0		0	0	0		0	0	0		0	0	0		0	0	0		0	0	0		0	0	0
Kleppestø	124701	0	0	0		0	0	0		0	0	0		0	0	0		0	0	0		0	0	0		0	0	0
Vaksdal_komm	125100	0	0	0		0	0	0		0	0	0		0	0	0		0	0	0		0	0	0		0	0	0
Osterøy_komm	125300	0	0	0		0	0	0		0	0	0		0	0	0		0	0	0		0	0	0		0	0	0
Austrheim_komm	126400	0	0	0		0	0	0		0	0	0		0	0	0		0	0	0		0	0	0		0	0	0
SUM				**5930**	**68.5 %**			**466**	**5.4 %**			**1232**	**14.2 %**			**66**	**0.8 %**			**766**	**8.8 %**			**198**	**2.3 %**			**8658**
Sum interne				233	33.3 %			67	9.6 %			0	0.0 %			0	0.0 %			400	57.1 %			0	0.0 %			700
Sum eksterne				5697	71.6 %			399	5.0 %			1232	15.5 %			66	0.8 %			366	4.6 %			198	2.5 %			7958

120101 Hordvikneset

2.493 innbyggere

- 8.658 turer totalt

- 700 interne (8%) og 8.650 til/fra andre soner (92%)

- Andel bilturer til/fra andre soner ca 74%

- Størst ekstern trafikk til/fra: Åsane/Flaktveit/Ulset, Hylkje/Breistein, Sentrum ogTertnes/Mjølkeråen

- Ca. 900 turer til/fra Bergen sentrum, kollektivandel ca 46%

- Rundt 550 turer til/fra sone Knarvik

Merk:
Særlig for enkelte mindre soner (få innbyggere) vil utvalget være lite og dermed også de vektede tallene på sonenivå være usikre. RVU-data gir likevel en indikasjon påreisevolum og reisemiddelfordeling internt i soner og mellom soner. For informasjon om utvalg, feilkilder mv., vises til hovedrapport for RVU2013.

Reiser internt i sone

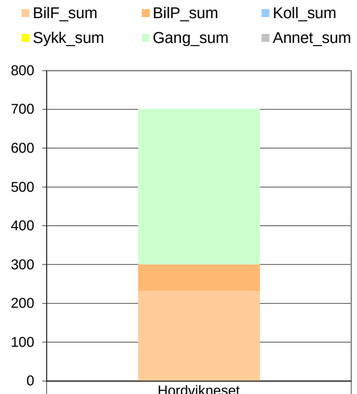

	Hordvikneset
Annet_sum	0
Gang_sum	400
Sykk_sum	0
Koll_sum	0
BilP_sum	67
BilF_sum	233

Reiser til/fra sonen - sju største relasjoner

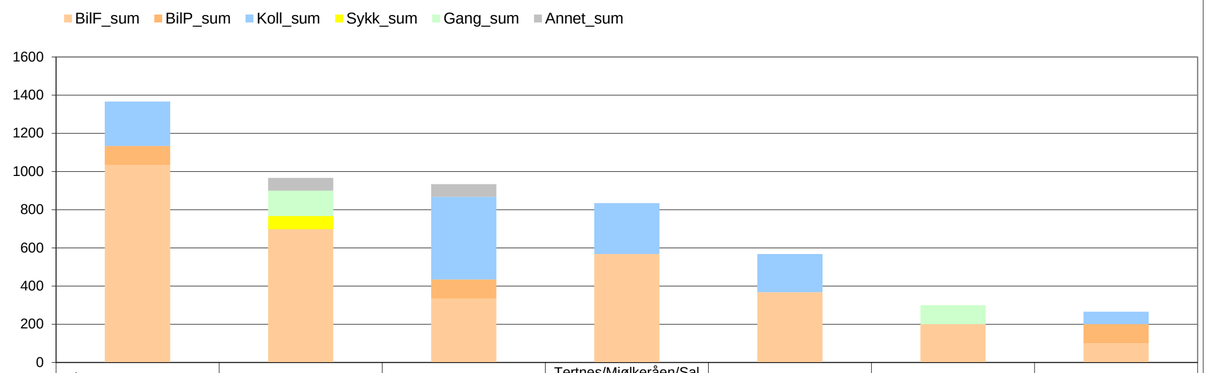

	Åsane/Flaktveit/Ulset	Hylkje/Breistein	Sentrum	Tertnes/Mjølkeråen/Salhus	Knarvik	Lindås_komm_øvrig	Sandviken
Annet_sum	0	66	66	0	0	0	0
Gang_sum	0	134	0	0	0	100	0
Sykk_sum	0	66	0	0	0	0	0
Koll_sum	233	0	433	267	200	0	66
BilP_sum	100	0	100	0	0	0	100
BilF_sum	1033	700	334	567	367	200	100

Sonenavn	Sone	BilF_til	BilF_fra	BilF_sum	BilF_and_txt	BilP_til	BilP_fra	BilP_sum	BilP_and_txt	Koll_til	Koll_fra	Koll_sum	Koll_and_txt	Sykk_til	Sykk_fra	Sykk_sum	Sykk_and_txt	Gang_til	Gang_fra	Gang_sum	Gang_and_txt	Annet_	Annet_fra	Annet_	Annet_	Reisesum_til	Reisesum_fra	Reisesum_begge
Hylkje/Breistein	120102	1267	1267	1267	79.2 %	233	233	233	14.6 %	0	0	0	0.0 %	0	0	0	0.0 %	100	100	100	6.3 %	0	0	0	0.0 %	1600	1600	1600
Åsane/Flaktveit/Ulset	120104	1200	1267	2467	67.9 %	217	117	334	9.2 %	133	267	400	11.0 %	0	0	0	0.0 %	233	200	433	11.9 %	0	0	0	0.0 %	1783	1851	3634
Tertnes/Mjølkeråen/Salhus	120103	467	467	934	77.8 %	100	67	167	13.9 %	67	33	100	8.3 %	0	0	0	0.0 %	0	0	0	0.0 %	0	0	0	0.0 %	634	567	1201
Hordvikneset	120101	367	333	700	72.5 %	0	0	0	0.0 %	0	0	0	0.0 %	33	33	66	6.8 %	67	67	134	13.9 %	33	33	66	6.8 %	500	466	966
Sentrum	120107	167	233	400	54.6 %	67	33	100	13.6 %	117	50	167	22.8 %	0	0	0	0.0 %	33	33	66	9.0 %	0	0	0	0.0 %	384	349	733
Eidsvåg	120105	100	133	233	63.7 %	33	100	133	36.3 %	0	0	0	0.0 %	0	0	0	0.0 %	0	0	0	0.0 %	0	0	0	0.0 %	133	233	366
IndreArna/Garnes/Espeland/Trengereid	120131	100	167	267	73.0 %	33	33	66	18.0 %	33	0	33	9.0 %	0	0	0	0.0 %	0	0	0	0.0 %	0	0	0	0.0 %	166	200	366
Knarvik	126301	133	67	200	59.9 %	0	0	0	0.0 %	67	67	134	40.1 %	0	0	0	0.0 %	0	0	0	0.0 %	0	0	0	0.0 %	200	134	334
Kronstad/Minde	120116	233	33	266	80.1 %	0	33	33	9.9 %	33	0	33	9.9 %	0	0	0	0.0 %	0	0	0	0.0 %	0	0	0	0.0 %	266	66	332
Danmarksplass	120114	67	67	134	44.8 %	33	33	66	22.1 %	0	33	33	11.0 %	33	33	66	22.1 %	0	0	0	0.0 %	0	0	0	0.0 %	133	166	299
Lindås_komm_øvrig	126300	133	133	266	100.0 %	0	0	0	0.0 %	0	0	0	0.0 %	0	0	0	0.0 %	0	0	0	0.0 %	0	0	0	0.0 %	133	133	266
YtreArna/Gaupås	120132	67	67	134	57.5 %	0	0	0	0.0 %	0	33	33	14.2 %	0	0	0	0.0 %	33	33	66	28.3 %	0	0	0	0.0 %	100	133	233
Sandviken	120106	100	67	167	83.5 %	0	0	0	0.0 %	0	33	33	16.5 %	0	0	0	0.0 %	0	0	0	0.0 %	0	0	0	0.0 %	100	100	200
Osterøy_komm	125300	100	100	200	100.0 %	0	0	0	0.0 %	0	0	0	0.0 %	0	0	0	0.0 %	0	0	0	0.0 %	0	0	0	0.0 %	100	100	200
Kokstad/SandsliS/Flesland	120124	33	100	133	66.8 %	0	0	0	0.0 %	33	33	66	33.2 %	0	0	0	0.0 %	0	0	0	0.0 %	0	0	0	0.0 %	66	133	199
Gyldenpris/Melkeplassen	120112	33	67	100	60.2 %	33	33	66	39.8 %	0	0	0	0.0 %	0	0	0	0.0 %	0	0	0	0.0 %	0	0	0	0.0 %	66	100	166
RådalØ/Smørås/Apeltun/SkjoldØ	120127	33	100	133	80.1 %	33	0	33	19.9 %	0	0	0	0.0 %	0	0	0	0.0 %	0	0	0	0.0 %	0	0	0	0.0 %	66	100	166
Straume/Lillesotra/Bildøy	124601	67	33	100	75.2 %	0	0	0	0.0 %	0	33	33	24.8 %	0	0	0	0.0 %	0	0	0	0.0 %	0	0	0	0.0 %	67	66	133
Meland_komm_øvrig	125600	67	33	100	75.2 %	33	0	33	24.8 %	0	0	0	0.0 %	0	0	0	0.0 %	0	0	0	0.0 %	0	0	0	0.0 %	100	33	133
Nattland/Sædalen	120119	33	33	66	50.0 %	33	33	66	50.0 %	0	0	0	0.0 %	0	0	0	0.0 %	0	0	0	0.0 %	0	0	0	0.0 %	66	66	132
Bønes/Kråkenes	120121	33	0	33	25.0 %	0	33	33	25.0 %	33	33	66	50.0 %	0	0	0	0.0 %	0	0	0	0.0 %	0	0	0	0.0 %	66	66	132
Osøyro	124301	33	33	66	50.0 %	0	0	0	0.0 %	0	0	0	0.0 %	0	0	0	0.0 %	33	33	66	50.0 %	0	0	0	0.0 %	66	66	132
Fjell_komm_øvrig/Bjorøy	124600	33	33	66	50.0 %	0	0	0	0.0 %	33	33	66	50.0 %	0	0	0	0.0 %	0	0	0	0.0 %	0	0	0	0.0 %	66	66	132
Fyllingsdalen	120111	33	67	100	100.0 %	0	0	0	0.0 %	0	0	0	0.0 %	0	0	0	0.0 %	0	0	0	0.0 %	0	0	0	0.0 %	33	67	100
Landås	120117	33	67	100	100.0 %	0	0	0	0.0 %	0	0	0	0.0 %	0	0	0	0.0 %	0	0	0	0.0 %	0	0	0	0.0 %	33	67	100
Frekhaug/Flatøy	125601	33	67	100	100.0 %	0	0	0	0.0 %	0	0	0	0.0 %	0	0	0	0.0 %	0	0	0	0.0 %	0	0	0	0.0 %	33	67	100
Godvik/Olsvik/Drotningsvik	120109	0	67	67	100.0 %	0	0	0	0.0 %	0	0	0	0.0 %	0	0	0	0.0 %	0	0	0	0.0 %	0	0	0	0.0 %	0	67	67
Møllendal	120115	33	33	66	100.0 %	0	0	0	0.0 %	0	0	0	0.0 %	0	0	0	0.0 %	0	0	0	0.0 %	0	0	0	0.0 %	33	33	66
Fjøsanger	120120	33	33	66	100.0 %	0	0	0	0.0 %	0	0	0	0.0 %	0	0	0	0.0 %	0	0	0	0.0 %	0	0	0	0.0 %	33	33	66
Søreide/SandsliN/Straume	120122	33	33	66	100.0 %	0	0	0	0.0 %	0	0	0	0.0 %	0	0	0	0.0 %	0	0	0	0.0 %	0	0	0	0.0 %	33	33	66
Paradis/Hop/Nesttun/SkjoldV	120123	33	0	33	50.0 %	33	0	33	50.0 %	0	0	0	0.0 %	0	0	0	0.0 %	0	0	0	0.0 %	0	0	0	0.0 %	66	0	66
Nordås/Sørås/RådalV	120126	33	33	66	100.0 %	0	0	0	0.0 %	0	0	0	0.0 %	0	0	0	0.0 %	0	0	0	0.0 %	0	0	0	0.0 %	33	33	66
Kaland/Vallaheiene	120129	33	33	66	100.0 %	0	0	0	0.0 %	0	0	0	0.0 %	0	0	0	0.0 %	0	0	0	0.0 %	0	0	0	0.0 %	33	33	66
Fusa_komm	124100	33	33	66	100.0 %	0	0	0	0.0 %	0	0	0	0.0 %	0	0	0	0.0 %	0	0	0	0.0 %	0	0	0	0.0 %	33	33	66
Austrheim_komm	126400	33	33	66	100.0 %	0	0	0	0.0 %	0	0	0	0.0 %	0	0	0	0.0 %	0	0	0	0.0 %	0	0	0	0.0 %	33	33	66
Gravdal	120108	33	0	33	100.0 %	0	0	0	0.0 %	0	0	0	0.0 %	0	0	0	0.0 %	0	0	0	0.0 %	0	0	0	0.0 %	33	0	33
Årstad/Slettebakken	120118	0	0	0	0.0 %	0	33	33	100.0 %	0	0	0	0.0 %	0	0	0	0.0 %	0	0	0	0.0 %	0	0	0	0.0 %	0	33	33
Hjellestad/Milde	120125	0	33	33	100.0 %	0	0	0	0.0 %	0	0	0	0.0 %	0	0	0	0.0 %	0	0	0	0.0 %	0	0	0	0.0 %	0	33	33
Midtun/Ulsmåg/Helldalsåsen	120130	0	33	33	100.0 %	0	0	0	0.0 %	0	0	0	0.0 %	0	0	0	0.0 %	0	0	0	0.0 %	0	0	0	0.0 %	0	33	33
Sund_komm	124500	0	33	33	100.0 %	0	0	0	0.0 %	0	0	0	0.0 %	0	0	0	0.0 %	0	0	0	0.0 %	0	0	0	0.0 %	0	33	33
Vaksdal_komm	125100	33	0	33	100.0 %	0	0	0	0.0 %	0	0	0	0.0 %	0	0	0	0.0 %	0	0	0	0.0 %	0	0	0	0.0 %	33	0	33
Radøy_komm	126000	33	0	33	100.0 %	0	0	0	0.0 %	0	0	0	0.0 %	0	0	0	0.0 %	0	0	0	0.0 %	0	0	0	0.0 %	33	0	33
Loddefjord/Mathopen/Alvøen	120110	0	0	0		0	0	0		0	0	0		0	0	0		0	0	0		0	0	0		0	0	0
Fana/Krokeide/Nordvik	120128	0	0	0		0	0	0		0	0	0		0	0	0		0	0	0		0	0	0		0	0	0
Voss_komm	123500	0	0	0		0	0	0		0	0	0		0	0	0		0	0	0		0	0	0		0	0	0
Samnanger_komm	124200	0	0	0		0	0	0		0	0	0		0	0	0		0	0	0		0	0	0		0	0	0
Os_komm_øvrig	124300	0	0	0		0	0	0		0	0	0		0	0	0		0	0	0		0	0	0		0	0	0
Askøy_komm_øvrig	124700	0	0	0		0	0	0		0	0	0		0	0	0		0	0	0		0	0	0		0	0	0
Kleppestø	124701	0	0	0		0	0	0		0	0	0		0	0	0		0	0	0		0	0	0		0	0	0
Øygarden_komm	125900	0	0	0		0	0	0		0	0	0		0	0	0		0	0	0		0	0	0		0	0	0
SUM				**9492**	**72.0 %**			**1429**	**10.8 %**			**1197**	**9.1 %**			**132**	**1.0 %**			**865**	**6.6 %**			**66**	**0.5 %**			**13181**
Sum interne				1267	79.2 %			233	14.6 %			400	25.0 %			0	0.0 %			100	6.3 %			0	0.0 %			1600
Sum eksterne				8225	71.0 %			1196	10.3 %			797	6.9 %			132	1.1 %			765	6.6 %			66	0.6 %			11581

120102 Hylkje / Breistein

3.309 innbyggere

- 13.200 turer totalt
- 1.600 interne (12%) og 11.600 til/fra andre soner (88%)
- Andel bilturer til/fra andre soner er ca 81%
- Størst ekstern trafikk til/fra: Åsane/Flaktveit/Ulset, Tertnes/Mjølkeråen/Salhus, Hordvikneset, og Sentrum
- Ca. 733 turer til/fra Bergen sentrum, kollektivandel ca 23%

Merk:
Særlig for enkelte mindre soner (få innbyggere) vil utvalget være lite og dermed også de vektede tallene på sonenivå være usikre. RVU-data gir likevel en indikasjon påreisevolum og reisemiddelfordeling internt i soner og mellom soner. For informasjon om utvalg, feilkilder mv., vises til hovedrapport for RVU2013.

Reiser internt i sone

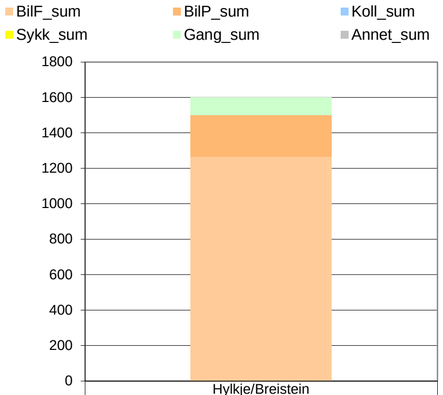

	Hylkje/Breistein
Annet_sum	0
Gang_sum	100
Sykk_sum	0
Koll_sum	0
BilP_sum	233
BilF_sum	1267

Reiser til/fra sonen - sju største relasjoner

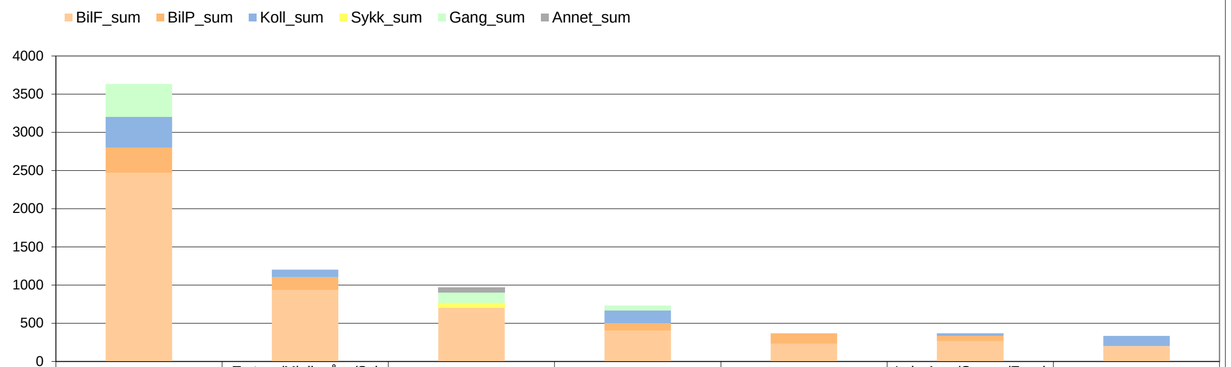

	Åsane/Flaktveit/Ulset	Tertnes/Mjølkeråen/Salhus	Hordvikneset	Sentrum	Eidsvåg	IndreArna/Garnes/Espeland/Trengereid	Knarvik
Annet_sum	0	0	66	0	0	0	0
Gang_sum	433	0	134	66	0	0	0
Sykk_sum	0	0	66	0	0	0	0
Koll_sum	400	100	0	167	0	33	134
BilP_sum	334	167	0	100	133	66	0
BilF_sum	2467	934	700	400	233	267	200

Sonenavn	Sone	BilF til	BilF_fra	BilF_sum	BilF_and	BilP_til	BilP_fra	BilP_sum	BilP_and	Koll_til	Koll_fra	Koll_sum	Koll_and	Sykk_til	Sykk_fra	Sykk_sum	Sykk_and	Gang_til	Gang_fra	Gang_sum	Gang_and	Annet_til	Annet_fra	Annet_sum	Annet_an	Reisesum_til	Reisesum_fra	Reisesum_begge
Tertnes/Mjølkeråen/Salhus	120103	4200	4200	4200	50.2 %	700	700	700	8.4 %	367	367	367	4.4 %	0	0	0	0.0 %	3033	3033	3033	36.2 %	67	67	67	0.8 %	8367	8367	8367
Åsane/Flaktveit/Ulset	120104	3500	3867	7367	68.4 %	700	667	1367	12.7 %	533	667	1200	11.1 %	33	0	33	0.3 %	400	400	800	7.4 %	0	0	0	0.0 %	5166	5601	10767
Sentrum	120107	1000	967	1967	44.0 %	133	100	233	5.2 %	1150	783	1933	43.3 %	33	33	66	1.5 %	33	67	100	2.2 %	100	67	167	3.7 %	2449	2017	4466
Eidsvåg	120105	533	533	1066	54.2 %	167	167	334	17.0 %	33	100	133	6.8 %	33	33	66	3.4 %	167	167	334	17.0 %	33	0	33	1.7 %	966	1000	1966
Hylkje/Breistein	120102	467	467	934	77.8 %	67	100	167	13.9 %	33	67	100	8.3 %	0	0	0	0.0 %	0	0	0	0.0 %	0	0	0	0.0 %	567	634	1201
Sandviken	120106	467	400	867	78.7 %	67	33	100	9.1 %	67	67	134	12.2 %	0	0	0	0.0 %	0	0	0	0.0 %	0	0	0	0.0 %	601	500	1101
Kokstad/SandsliS/Flesland	120124	433	367	800	82.7 %	0	0	0	0.0 %	100	67	167	17.3 %	0	0	0	0.0 %	0	0	0	0.0 %	0	0	0	0.0 %	533	434	967
Hordvikneset	120101	300	267	567	68.0 %	0	0	0	0.0 %	167	100	267	32.0 %	0	0	0	0.0 %	0	0	0	0.0 %	0	0	0	0.0 %	467	367	834
Møllendal	120115	200	167	367	51.3 %	33	17	50	7.0 %	83	117	200	27.9 %	0	0	0	0.0 %	33	33	66	9.2 %	33	0	33	4.6 %	382	334	716
Fyllingsdalen	120111	67	100	167	29.5 %	100	67	167	29.5 %	67	33	100	17.7 %	33	33	66	11.7 %	33	33	66	11.7 %	0	0	0	0.0 %	300	266	566
Gyldenpris/Melkeplassen	120112	133	167	300	75.0 %	67	33	100	25.0 %	0	0	0	0.0 %	0	0	0	0.0 %	0	0	0	0.0 %	0	0	0	0.0 %	200	200	400
IndreArna/Garnes/Espeland/Trengereid	120131	167	200	367	100.0 %	0	0	0	0.0 %	0	0	0	0.0 %	0	0	0	0.0 %	0	0	0	0.0 %	0	0	0	0.0 %	167	200	367
Danmarksplass	120114	133	133	266	72.7 %	0	0	0	0.0 %	33	67	100	27.3 %	0	0	0	0.0 %	0	0	0	0.0 %	0	0	0	0.0 %	166	200	366
Askøy_komm_øvrig	124700	100	67	167	50.2 %	0	67	67	20.1 %	33	0	33	9.9 %	0	0	0	0.0 %	33	33	66	19.8 %	0	0	0	0.0 %	166	167	333
Kronstad/Minde	120116	133	133	266	80.1 %	0	33	33	9.9 %	0	0	0	0.0 %	0	0	0	0.0 %	0	0	0	0.0 %	0	33	33	9.9 %	133	199	332
Midtun/Ulsmåg/Helldalsåsen	120130	100	100	200	60.2 %	33	33	66	19.9 %	0	0	0	0.0 %	0	0	0	0.0 %	33	33	66	19.9 %	0	0	0	0.0 %	166	166	332
Knarvik	126301	100	133	233	70.2 %	33	0	33	9.9 %	33	33	66	19.9 %	0	0	0	0.0 %	0	0	0	0.0 %	0	0	0	0.0 %	166	166	332
Godvik/Olsvik/Drotningsvik	120109	67	100	167	62.5 %	33	67	100	37.5 %	0	0	0	0.0 %	0	0	0	0.0 %	0	0	0	0.0 %	0	0	0	0.0 %	100	167	267
Osterøy_komm	125300	167	100	267	100.0 %	0	0	0	0.0 %	0	0	0	0.0 %	0	0	0	0.0 %	0	0	0	0.0 %	0	0	0	0.0 %	167	100	267
Fjøsanger	120120	33	33	66	24.9 %	33	0	33	12.5 %	33	67	100	37.7 %	0	0	0	0.0 %	33	33	66	24.9 %	0	0	0	0.0 %	132	133	265
Gravdal	120108	67	33	100	42.9 %	33	67	100	42.9 %	33	0	33	14.2 %	0	0	0	0.0 %	0	0	0	0.0 %	0	0	0	0.0 %	133	100	233
Søreide/SandsliN/Straume	120122	100	133	233	100.0 %	0	0	0	0.0 %	0	0	0	0.0 %	0	0	0	0.0 %	0	0	0	0.0 %	0	0	0	0.0 %	100	133	233
Loddefjord/Mathopen/Alvøen	120110	133	33	166	83.4 %	33	0	33	16.6 %	0	0	0	0.0 %	0	0	0	0.0 %	0	0	0	0.0 %	0	0	0	0.0 %	166	33	199
Landås	120117	67	100	167	100.0 %	0	0	0	0.0 %	0	0	0	0.0 %	0	0	0	0.0 %	0	0	0	0.0 %	0	0	0	0.0 %	67	100	167
Nordås/Sørås/RådalV	120126	100	67	167	100.0 %	0	0	0	0.0 %	0	0	0	0.0 %	0	0	0	0.0 %	0	0	0	0.0 %	0	0	0	0.0 %	100	67	167
Lindås_komm_øvrig	126300	67	100	167	100.0 %	0	0	0	0.0 %	0	0	0	0.0 %	0	0	0	0.0 %	0	0	0	0.0 %	0	0	0	0.0 %	67	100	167
Nattland/Sædalen	120119	33	67	100	60.2 %	33	33	66	39.8 %	0	0	0	0.0 %	0	0	0	0.0 %	0	0	0	0.0 %	0	0	0	0.0 %	66	100	166
YtreArna/Gaupås	120132	67	33	100	60.2 %	0	33	33	19.9 %	33	0	33	19.9 %	0	0	0	0.0 %	0	0	0	0.0 %	0	0	0	0.0 %	100	66	166
Radøy_komm	126000	67	33	100	60.2 %	33	33	66	39.8 %	0	0	0	0.0 %	0	0	0	0.0 %	0	0	0	0.0 %	0	0	0	0.0 %	100	66	166
Årstad/Slettebakken	120118	67	67	134	100.0 %	0	0	0	0.0 %	0	0	0	0.0 %	0	0	0	0.0 %	0	0	0	0.0 %	0	0	0	0.0 %	67	67	134
Bønes/Kråkenes	120121	67	67	134	100.0 %	0	0	0	0.0 %	0	0	0	0.0 %	0	0	0	0.0 %	0	0	0	0.0 %	0	0	0	0.0 %	67	67	134
RådalØ/Smørås/Apeltun/SkjoldØ	120127	67	67	134	100.0 %	0	0	0	0.0 %	0	0	0	0.0 %	0	0	0	0.0 %	0	0	0	0.0 %	0	0	0	0.0 %	67	67	134
Paradis/Hop/Nesttun/SkjoldV	120123	67	33	100	100.0 %	0	0	0	0.0 %	0	0	0	0.0 %	0	0	0	0.0 %	0	0	0	0.0 %	0	0	0	0.0 %	67	33	100
Øygarden_komm	125900	33	67	100	100.0 %	0	0	0	0.0 %	0	0	0	0.0 %	0	0	0	0.0 %	0	0	0	0.0 %	0	0	0	0.0 %	33	67	100
Straume/Lillesotra/Bildøy	124601	67	0	67	100.0 %	0	0	0	0.0 %	0	0	0	0.0 %	0	0	0	0.0 %	0	0	0	0.0 %	0	0	0	0.0 %	67	0	67
Fana/Krokeide/Nordvik	120128	0	0	0	0.0 %	0	0	0	0.0 %	33	33	66	100.0 %	0	0	0	0.0 %	0	0	0	0.0 %	0	0	0	0.0 %	33	33	66
Fusa_komm	124100	33	33	66	100.0 %	0	0	0	0.0 %	0	0	0	0.0 %	0	0	0	0.0 %	0	0	0	0.0 %	0	0	0	0.0 %	33	33	66
Sund_komm	124500	33	33	66	100.0 %	0	0	0	0.0 %	0	0	0	0.0 %	0	0	0	0.0 %	0	0	0	0.0 %	0	0	0	0.0 %	33	33	66
Fjell_komm_øvrig/Bjorøy	124600	33	33	66	100.0 %	0	0	0	0.0 %	0	0	0	0.0 %	0	0	0	0.0 %	0	0	0	0.0 %	0	0	0	0.0 %	33	33	66
Kleppestø	124701	0	33	33	50.0 %	0	0	0	0.0 %	0	0	0	0.0 %	0	0	0	0.0 %	0	33	33	50.0 %	0	0	0	0.0 %	0	66	66
Kaland/Vallaheiene	120129	33	0	33	100.0 %	0	0	0	0.0 %	0	0	0	0.0 %	0	0	0	0.0 %	0	0	0	0.0 %	0	0	0	0.0 %	33	0	33
Frekhaug/Flatøy	125601	0	0	0	0.0 %	33	0	33	100.0 %	0	0	0	0.0 %	0	0	0	0.0 %	0	0	0	0.0 %	0	0	0	0.0 %	33	0	33
Hjellestad/Milde	120125	0	0	0		0	0	0		0	0	0		0	0	0		0	0	0		0	0	0		0	0	0
Voss_komm	123500	0	0	0		0	0	0		0	0	0		0	0	0		0	0	0		0	0	0		0	0	0
Samnanger_komm	124200	0	0	0		0	0	0		0	0	0		0	0	0		0	0	0		0	0	0		0	0	0
Os_komm_øvrig	124300	0	0	0		0	0	0		0	0	0		0	0	0		0	0	0		0	0	0		0	0	0
Osøyro	124301	0	0	0		0	0	0		0	0	0		0	0	0		0	0	0		0	0	0		0	0	0
Vaksdal_komm	125100	0	0	0		0	0	0		0	0	0		0	0	0		0	0	0		0	0	0		0	0	0
Meland_komm_øvrig	125600	0	0	0		0	0	0		0	0	0		0	0	0		0	0	0		0	0	0		0	0	0
Austrheim_komm	126400	0	0	0		0	0	0		0	0	0		0	0	0		0	0	0		0	0	0		0	0	0
SUM				**22834**	**61.8 %**			**3881**	**10.5 %**			**5032**	**13.6 %**			**231**	**0.6 %**			**4630**	**12.5 %**			**333**	**0.9 %**			**36941**
Sum interne				4200	50.2 %			700	8.4 %			367	4.4 %			0	0.0 %			3033	36.2 %			67	0.8 %			8367
Sum eksterne				18634	65.2 %			3181	11.1 %			4665	16.3 %			231	0.8 %			1597	5.6 %			266	0.9 %			28574

120103 Tertnes / Mjølkeråen / Salhus

10.967 innbyggere

- 36.900 turer totalt

- 8.400 interne (23%) og 28.600 til/fra andre soner (77%)

- Andel bilturer til/fra andre soner er ca 76%

- Klart flest eksterne turer til/fra: Åsane/Flaktveit/Ulset. Deretter Sentrum, Eidsvåg, Hylkje/Breistein og Sandviken

- Ca. 4.500 turer til/fra Bergen sentrum, høy kollektivandel ca 43%

- Rundt 1.000 turer til/fra sone Kokstad/Sandsli/Flesland

Merk:
Særlig for enkelte mindre soner (få innbyggere) vil utvalget være lite og dermed også de vektede tallene på sonenivå være usikre. RVU-data gir likevel en indikasjon påreisevolum og reisemiddelfordeling internt i soner og mellom soner. For informasjon om utvalg, feilkilder mv., vises til hovedrapport for RVU2013.

Reiser internt i sone

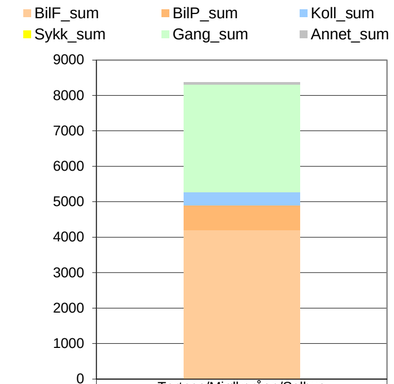

	Tertnes/Mjølkeråen/Salhus
Annet_sum	67
Gang_sum	3033
Sykk_sum	0
Koll_sum	367
BilP_sum	700
BilF_sum	4200

Reiser til/fra sonen - sju største relasjoner

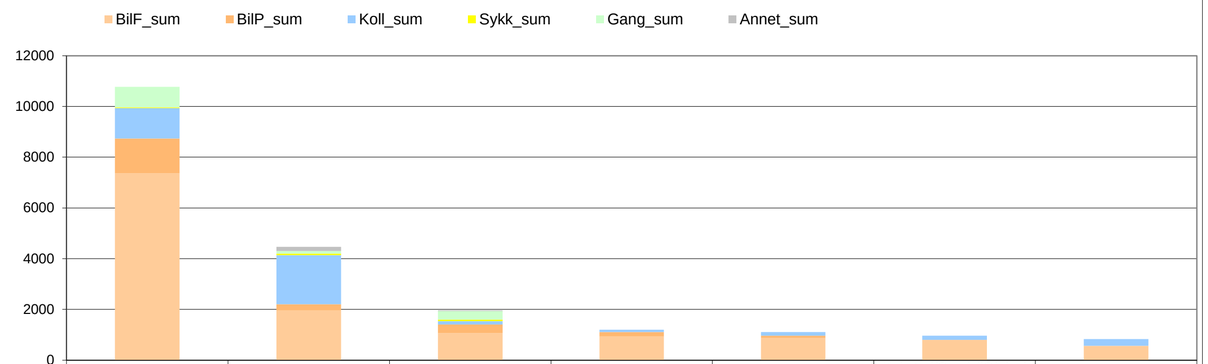

	Åsane/Flaktveit/Ulset	Sentrum	Eidsvåg	Hylkje/Breistein	Sandviken	Kokstad/SandsliS/Flesland	Hordvikneset
Annet_sum	0	167	33	0	0	0	0
Gang_sum	800	100	334	0	0	0	0
Sykk_sum	33	66	66	0	0	0	0
Koll_sum	1200	1933	133	100	134	167	267
BilP_sum	1367	233	334	167	100	0	0
BilF_sum	7367	1967	1066	934	867	800	567

Sonenavn	Sone	BilF_til	BilF_fra	BilF_sum	BilF_and_t	BilP_til	BilP_fra	BilP_sum	BilP_and_t	Koll_til	Koll_fra	Koll_sum	Koll_andel	Sykk_til	Sykk_fra	Sykk_sum	Sykk_ande	Gang_til	Gang_fra	Gang_sum	Gang_ande	Annet_til	Annet_fra	Annet_sum	Annet_and	Reisesum_til	Reisesum_fra	Reisesum_begge
Åsane/Flaktveit/Ulset	120104	13433	13433	13433	51.1 %	2500	2500	2500	9.5 %	1167	1167	1167	4.4 %	400	400	400	1.5 %	8700	8700	8700	33.1 %	67	67	67	0.3 %	26267	26267	26267
Tertnes/Mjølkeråen/Salhus	120103	3867	3500	7367	68.4 %	667	700	1367	12.7 %	667	533	1200	11.1 %	0	33	33	0.3 %	400	400	800	7.4 %	0	0	0	0.0 %	5601	5166	10767
Sentrum	120107	2033	2400	4433	44.8 %	600	500	1100	11.1 %	2066	2066	4132	41.7 %	0	0	0	0.0 %	100	100	200	2.0 %	0	33	33	0.3 %	4799	5099	9898
Eidsvåg	120105	1467	1567	3034	74.6 %	267	200	467	11.5 %	167	167	334	8.2 %	0	0	0	0.0 %	133	100	233	5.7 %	0	0	0	0.0 %	2034	2034	4068
Sandviken	120106	1300	1267	2567	65.8 %	167	133	300	7.7 %	500	467	967	24.8 %	0	0	0	0.0 %	33	33	66	1.7 %	0	0	0	0.0 %	2000	1900	3900
Hylkje/Breistein	120102	1267	1200	2467	67.9 %	117	217	334	9.2 %	267	133	400	11.0 %	0	0	0	0.0 %	200	233	433	11.9 %	0	0	0	0.0 %	1851	1783	3634
IndreArna/Garnes/Espeland/Trengereid	120131	967	1067	2034	83.6 %	133	133	266	10.9 %	67	67	134	5.5 %	0	0	0	0.0 %	0	0	0	0.0 %	0	0	0	0.0 %	1167	1267	2434
Danmarksplass	120114	533	367	900	48.2 %	100	167	267	14.3 %	233	233	466	25.0 %	67	33	100	5.4 %	67	67	134	7.2 %	0	0	0	0.0 %	1000	867	1867
YtreArna/Gaupås	120132	700	800	1500	83.3 %	0	0	0	0.0 %	100	100	200	11.1 %	0	0	0	0.0 %	67	33	100	5.6 %	0	0	0	0.0 %	867	933	1800
Fyllingsdalen	120111	567	467	1034	62.0 %	133	100	233	14.0 %	200	167	367	22.0 %	0	0	0	0.0 %	0	33	33	2.0 %	0	0	0	0.0 %	900	767	1667
Møllendal	120115	400	500	900	54.0 %	33	133	166	10.0 %	267	133	400	24.0 %	0	0	0	0.0 %	67	67	134	8.0 %	33	33	66	4.0 %	800	866	1666
Hordvikneset	120101	500	533	1033	75.6 %	33	67	100	7.3 %	100	133	233	17.1 %	0	0	0	0.0 %	0	0	0	0.0 %	0	0	0	0.0 %	633	733	1366
Gravdal	120108	450	417	867	68.4 %	167	100	267	21.1 %	33	100	133	10.5 %	0	0	0	0.0 %	0	0	0	0.0 %	0	0	0	0.0 %	650	617	1267
Landås	120117	400	533	933	82.3 %	33	33	66	5.8 %	67	67	134	11.8 %	0	0	0	0.0 %	0	0	0	0.0 %	0	0	0	0.0 %	500	633	1133
Lindås_komm_øvrig	126300	333	433	766	74.2 %	100	33	133	12.9 %	67	33	100	9.7 %	0	0	0	0.0 %	0	33	33	3.2 %	0	0	0	0.0 %	500	532	1032
Knarvik	126301	433	367	800	80.0 %	0	0	0	0.0 %	67	133	200	20.0 %	0	0	0	0.0 %	0	0	0	0.0 %	0	0	0	0.0 %	500	500	1000
Kronstad/Minde	120116	300	433	733	73.4 %	0	33	33	3.3 %	33	100	133	13.3 %	0	33	33	3.3 %	33	33	66	6.6 %	0	0	0	0.0 %	366	632	998
Paradis/Hop/Nesttun/SkjoldV	120123	367	300	667	67.9 %	33	33	66	6.7 %	33	50	83	8.5 %	0	0	0	0.0 %	33	67	100	10.2 %	33	33	66	6.7 %	499	483	982
Midtun/Ulsmåg/Helldalsåsen	120130	400	467	867	89.8 %	33	33	66	6.8 %	0	33	33	3.4 %	0	0	0	0.0 %	0	0	0	0.0 %	0	0	0	0.0 %	433	533	966
Askøy_komm_øvrig	124700	333	267	600	64.4 %	33	33	66	7.1 %	100	100	200	21.5 %	0	0	0	0.0 %	33	33	66	7.1 %	0	0	0	0.0 %	499	433	932
Kokstad/SandsliS/Flesland	120124	300	467	767	85.2 %	67	33	100	11.1 %	0	33	33	3.7 %	0	0	0	0.0 %	0	0	0	0.0 %	0	0	0	0.0 %	367	533	900
Meland_komm_øvrig	125600	333	333	666	76.8 %	67	67	134	15.5 %	0	67	67	7.7 %	0	0	0	0.0 %	0	0	0	0.0 %	0	0	0	0.0 %	400	467	867
Osterøy_komm	125300	133	200	333	38.5 %	100	67	167	19.3 %	133	167	300	34.6 %	33	33	66	7.6 %	0	0	0	0.0 %	0	0	0	0.0 %	399	467	866
Gyldenpris/Melkeplassen	120112	267	300	567	70.9 %	33	33	66	8.3 %	100	67	167	20.9 %	0	0	0	0.0 %	0	0	0	0.0 %	0	0	0	0.0 %	400	400	800
Straume/Lillesotra/Bildøy	124601	400	367	767	100.0 %	0	0	0	0.0 %	0	0	0	0.0 %	0	0	0	0.0 %	0	0	0	0.0 %	0	0	0	0.0 %	400	367	767
Godvik/Olsvik/Drotningsvik	120109	317	217	534	72.7 %	67	67	134	18.2 %	0	67	67	9.1 %	0	0	0	0.0 %	0	0	0	0.0 %	0	0	0	0.0 %	384	351	735
Fjøsanger	120120	267	267	534	72.8 %	33	33	66	9.0 %	67	67	134	18.3 %	0	0	0	0.0 %	0	0	0	0.0 %	0	0	0	0.0 %	367	367	734
Radøy_komm	126000	333	367	700	95.5 %	0	0	0	0.0 %	0	0	0	0.0 %	0	0	0	0.0 %	0	0	0	0.0 %	0	33	33	4.5 %	333	400	733
Loddefjord/Mathopen/Alvøen	120110	233	300	533	80.0 %	33	67	100	15.0 %	33	0	33	5.0 %	0	0	0	0.0 %	0	0	0	0.0 %	0	0	0	0.0 %	299	367	666
RådalØ/Smørås/Apeltun/SkjoldØ	120127	233	367	600	94.8 %	0	0	0	0.0 %	0	0	0	0.0 %	0	0	0	0.0 %	0	0	0	0.0 %	33	0	33	5.2 %	266	367	633
Frekhaug/Flatøy	125601	300	233	533	89.0 %	0	33	33	5.5 %	33	0	33	5.5 %	0	0	0	0.0 %	0	0	0	0.0 %	0	0	0	0.0 %	333	266	599
Bønes/Kråkenes	120121	200	200	400	75.0 %	67	0	67	12.6 %	0	0	0	0.0 %	0	0	0	0.0 %	33	33	66	12.4 %	0	0	0	0.0 %	300	233	533
Fjell_komm_øvrig/Bjorøy	124600	167	167	334	62.7 %	100	33	133	25.0 %	0	33	33	6.2 %	0	0	0	0.0 %	0	0	0	0.0 %	0	33	33	6.2 %	267	266	533
Os_komm_øvrig	124300	167	233	400	80.0 %	67	33	100	20.0 %	0	0	0	0.0 %	0	0	0	0.0 %	0	0	0	0.0 %	0	0	0	0.0 %	234	266	500
Årstad/Slettebakken	120118	200	167	367	73.5 %	33	33	66	13.2 %	33	33	66	13.2 %	0	0	0	0.0 %	0	0	0	0.0 %	0	0	0	0.0 %	266	233	499
Søreide/SandsliN/Straume	120122	133	233	366	78.7 %	33	33	66	14.2 %	0	33	33	7.1 %	0	0	0	0.0 %	0	0	0	0.0 %	0	0	0	0.0 %	166	299	465
Øygarden_komm	125900	133	100	233	63.5 %	67	67	134	36.5 %	0	0	0	0.0 %	0	0	0	0.0 %	0	0	0	0.0 %	0	0	0	0.0 %	200	167	367
Nordås/Sørås/RådalV	120126	100	167	267	79.9 %	0	67	67	20.1 %	0	0	0	0.0 %	0	0	0	0.0 %	0	0	0	0.0 %	0	0	0	0.0 %	100	234	334
Nattland/Sædalen	120119	133	133	266	80.1 %	0	0	0	0.0 %	33	33	66	19.9 %	0	0	0	0.0 %	0	0	0	0.0 %	0	0	0	0.0 %	166	166	332
Samnanger_komm	124200	100	67	167	55.7 %	67	33	100	33.3 %	0	0	0	0.0 %	0	0	0	0.0 %	0	33	33	11.0 %	0	0	0	0.0 %	167	133	300
Fana/Krokeide/Nordvik	120128	67	0	67	33.3 %	0	0	0	0.0 %	0	0	0	0.0 %	0	0	0	0.0 %	67	67	134	66.7 %	0	0	0	0.0 %	134	67	201
Austrheim_komm	126400	67	67	134	67.0 %	33	33	66	33.0 %	0	0	0	0.0 %	0	0	0	0.0 %	0	0	0	0.0 %	0	0	0	0.0 %	100	100	200
Kleppestø	124701	133	33	166	83.4 %	0	0	0	0.0 %	0	0	0	0.0 %	0	0	0	0.0 %	0	33	33	16.6 %	0	0	0	0.0 %	133	66	199
Hjellestad/Milde	120125	33	67	100	60.2 %	33	33	66	39.8 %	0	0	0	0.0 %	0	0	0	0.0 %	0	0	0	0.0 %	0	0	0	0.0 %	66	100	166
Vaksdal_komm	125100	67	0	67	50.0 %	67	0	67	50.0 %	0	0	0	0.0 %	0	0	0	0.0 %	0	0	0	0.0 %	0	0	0	0.0 %	134	0	134
Osøyro	124301	100	33	133	100.0 %	0	0	0	0.0 %	0	0	0	0.0 %	0	0	0	0.0 %	0	0	0	0.0 %	0	0	0	0.0 %	100	33	133
Sund_komm	124500	67	33	100	100.0 %	0	0	0	0.0 %	0	0	0	0.0 %	0	0	0	0.0 %	0	0	0	0.0 %	0	0	0	0.0 %	67	33	100
Kaland/Vallaheiene	120129	0	33	33	100.0 %	0	0	0	0.0 %	0	0	0	0.0 %	0	0	0	0.0 %	0	0	0	0.0 %	0	0	0	0.0 %	0	33	33
Voss_komm	123500	33	0	33	100.0 %	0	0	0	0.0 %	0	0	0	0.0 %	0	0	0	0.0 %	0	0	0	0.0 %	0	0	0	0.0 %	33	0	33
Fusa_komm	124100	33	0	33	100.0 %	0	0	0	0.0 %	0	0	0	0.0 %	0	0	0	0.0 %	0	0	0	0.0 %	0	0	0	0.0 %	33	0	33
SUM				**57135**	**62.8 %**			**9529**	**10.5 %**			**12048**	**13.2 %**			**632**	**0.7 %**			**11364**	**12.5 %**			**331**	**0.4 %**			**91039**
Sum interne				13433	51.1 %			2500	9.5 %			1167	4.4 %			400	1.5 %			8700	33.1 %			67	0.3 %			26267
Sum eksterne				43702	67.5 %			7029	10.9 %			10881	16.8 %			232	0.4 %			2664	4.1 %			264	0.4 %			64772

120104 Åsane / Flaktveit / Ulset

18.445 innbyggere

- 91.000 turer totalt

- 26.300 interne (29%) og 64.800 til/fra andre soner (71%)

- Bilandel internt er ca 61%, og til/fra andre soner ca 78%

- Størst ekstern trafikk til/fra: Tertnes/Mjølkeråen/Salhus og Sentrum. Også rundt 4000 turer til/fra hhv Eidsvåg, Sandviken, og Hylkje/Breistein

- Ca. 10.800 turer til/fra Bergen sentrum, høy kollektivandel rundt 42%

- Totalt 900 turer til/fra sone Kokstad/Sandsli/Flesland

Merk:
Særlig for enkelte mindre soner (få innbyggere) vil utvalget være lite og dermed også de vektede tallene på sonenivå være usikre. RVU-data gir likevel en indikasjon på reisevolum og reisemiddelfordeling internt i soner og mellom soner. For informasjon om utvalg, feilkilder mv., vises til hovedrapport for RVU2013.

Reiser internt i sone

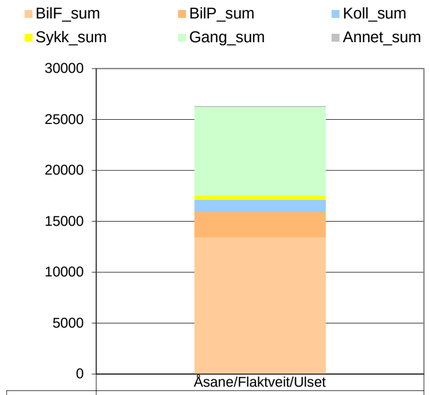

	Åsane/Flaktveit/Ulset
Annet_sum	67
Gang_sum	8700
Sykk_sum	400
Koll_sum	1167
BilP_sum	2500
BilF_sum	13433

Reiser til/fra sonen - sju største relasjoner

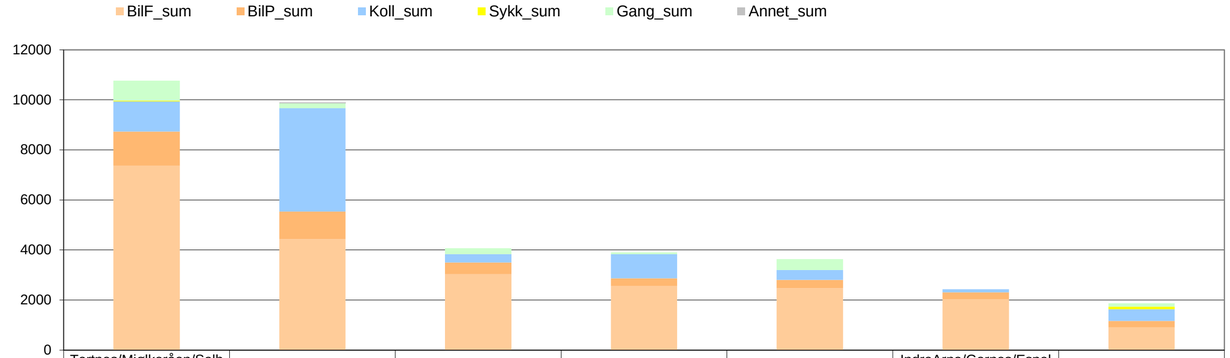

	Tertnes/Mjølkeråen/Salhus	Sentrum	Eidsvåg	Sandviken	Hylkje/Breistein	IndreArna/Garnes/Espeland/Trengereid	Danmarksplass
Annet_sum	0	33	0	0	0	0	0
Gang_sum	800	200	233	66	433	0	134
Sykk_sum	33	0	0	0	0	0	100
Koll_sum	1200	4132	334	967	400	134	466
BilP_sum	1367	1100	467	300	334	266	267
BilF_sum	7367	4433	3034	2567	2467	2034	900

Sonenavn	Sone	BilF_til	BilF_fra	BilF_sum	BilF_and	BilP_til	BilP_fra	BilP_sum	BilP_and	Koll_til	Koll_fra	Koll_sum	Koll_and	Sykk_til	Sykk_fra	Sykk_sum	Sykk_and	Gang_til	Gang_fra	Gang_sum	Gang_and	Annet_til	Annet_fra	Annet_su	Annet_and	Reisesum_til	Reisesum_fra	Reisesum_begge
Eidsvåg	120105	1767	1767	1767	56.4 %	33	33	33	1.1 %	300	300	300	9.6 %	33	33	33	1.1 %	1000	1000	1000	31.9 %	0	0	0	0.0 %	3133	3133	3133
Åsane/Flaktveit/Ulset	120104	1567	1467	3034	74.6 %	200	267	467	11.5 %	167	167	334	8.2 %	0	0	0	0.0 %	100	133	233	5.7 %	0	0	0	0.0 %	2034	2034	4068
Sentrum	120107	367	467	834	29.6 %	183	83	266	9.4 %	666	750	1416	50.3 %	0	0	0	0.0 %	100	133	233	8.3 %	33	33	66	2.3 %	1349	1466	2815
Tertnes/Mjølkeråen/Salhus	120103	533	533	1066	54.2 %	167	167	334	17.0 %	100	33	133	6.8 %	33	33	66	3.4 %	167	167	334	17.0 %	0	33	33	1.7 %	1000	966	1966
Sandviken	120106	667	767	1434	78.2 %	67	67	134	7.3 %	33	67	100	5.5 %	0	0	0	0.0 %	50	83	133	7.3 %	0	33	33	1.8 %	817	1017	1834
Danmarksplass	120114	33	67	100	14.3 %	0	0	0	0.0 %	167	100	267	38.1 %	33	67	100	14.3 %	33	0	33	4.7 %	100	100	200	28.6 %	366	334	700
Fyllingsdalen	120111	300	233	533	100.0 %	0	0	0	0.0 %	0	0	0	0.0 %	0	0	0	0.0 %	0	0	0	0.0 %	0	0	0	0.0 %	300	233	533
Møllendal	120115	100	167	267	53.6 %	33	33	66	13.3 %	33	33	66	13.3 %	33	33	66	13.3 %	0	33	33	6.6 %	0	0	0	0.0 %	199	299	498
Hylkje/Breistein	120102	133	100	233	63.7 %	100	33	133	36.3 %	0	0	0	0.0 %	0	0	0	0.0 %	0	0	0	0.0 %	0	0	0	0.0 %	233	133	366
Kokstad/SandsliS/Flesland	120124	167	100	267	80.2 %	33	0	33	9.9 %	0	0	0	0.0 %	0	0	0	0.0 %	0	0	0	0.0 %	33	0	33	9.9 %	233	100	333
Loddefjord/Mathopen/Alvøen	120110	167	133	300	100.0 %	0	0	0	0.0 %	0	0	0	0.0 %	0	0	0	0.0 %	0	0	0	0.0 %	0	0	0	0.0 %	167	133	300
Gravdal	120108	133	133	266	100.0 %	0	0	0	0.0 %	0	0	0	0.0 %	0	0	0	0.0 %	0	0	0	0.0 %	0	0	0	0.0 %	133	133	266
Landås	120117	67	67	134	67.0 %	0	0	0	0.0 %	33	33	66	33.0 %	0	0	0	0.0 %	0	0	0	0.0 %	0	0	0	0.0 %	100	100	200
Fjell_komm_øvrig/Bjorøy	124600	133	67	200	100.0 %	0	0	0	0.0 %	0	0	0	0.0 %	0	0	0	0.0 %	0	0	0	0.0 %	0	0	0	0.0 %	133	67	200
Frekhaug/Flatøy	125601	67	67	134	67.0 %	0	0	0	0.0 %	0	0	0	0.0 %	33	33	66	33.0 %	0	0	0	0.0 %	0	0	0	0.0 %	100	100	200
Hordvikneset	120101	67	67	134	80.2 %	33	0	33	19.8 %	0	0	0	0.0 %	0	0	0	0.0 %	0	0	0	0.0 %	0	0	0	0.0 %	100	67	167
Kronstad/Minde	120116	67	67	134	80.2 %	0	0	0	0.0 %	0	0	0	0.0 %	0	0	0	0.0 %	33	0	33	19.8 %	0	0	0	0.0 %	100	67	167
Nordås/Sørås/RådalV	120126	100	67	167	100.0 %	0	0	0	0.0 %	0	0	0	0.0 %	0	0	0	0.0 %	0	0	0	0.0 %	0	0	0	0.0 %	100	67	167
Lindås_komm_øvrig	126300	67	67	134	80.2 %	0	33	33	19.8 %	0	0	0	0.0 %	0	0	0	0.0 %	0	0	0	0.0 %	0	0	0	0.0 %	67	100	167
Årstad/Slettebakken	120118	33	67	100	60.2 %	0	33	33	19.9 %	33	0	33	19.9 %	0	0	0	0.0 %	0	0	0	0.0 %	0	0	0	0.0 %	66	100	166
Osterøy_komm	125300	67	33	100	60.2 %	0	0	0	0.0 %	33	33	66	39.8 %	0	0	0	0.0 %	0	0	0	0.0 %	0	0	0	0.0 %	100	66	166
Godvik/Olsvik/Drotningsvik	120109	67	67	134	100.0 %	0	0	0	0.0 %	0	0	0	0.0 %	0	0	0	0.0 %	0	0	0	0.0 %	0	0	0	0.0 %	67	67	134
Bønes/Kråkenes	120121	67	67	134	100.0 %	0	0	0	0.0 %	0	0	0	0.0 %	0	0	0	0.0 %	0	0	0	0.0 %	0	0	0	0.0 %	67	67	134
IndreArna/Garnes/Espeland/Trengereid	120131	67	67	134	100.0 %	0	0	0	0.0 %	0	0	0	0.0 %	0	0	0	0.0 %	0	0	0	0.0 %	0	0	0	0.0 %	67	67	134
Fjøsanger	120120	100	33	133	100.0 %	0	0	0	0.0 %	0	0	0	0.0 %	0	0	0	0.0 %	0	0	0	0.0 %	0	0	0	0.0 %	100	33	133
RådalØ/Smørås/Apeltun/SkjoldØ	120127	0	67	67	50.4 %	33	33	66	49.6 %	0	0	0	0.0 %	0	0	0	0.0 %	0	0	0	0.0 %	0	0	0	0.0 %	33	100	133
Søreide/SandsliN/Straume	120122	33	33	66	50.0 %	33	33	66	50.0 %	0	0	0	0.0 %	0	0	0	0.0 %	0	0	0	0.0 %	0	0	0	0.0 %	66	66	132
Midtun/Ulsmåg/Helldalsåsen	120130	33	33	66	50.0 %	0	0	0	0.0 %	0	0	0	0.0 %	0	0	0	0.0 %	33	33	66	50.0 %	0	0	0	0.0 %	66	66	132
YtreArna/Gaupås	120132	33	33	66	50.0 %	33	0	33	25.0 %	0	33	33	25.0 %	0	0	0	0.0 %	0	0	0	0.0 %	0	0	0	0.0 %	66	66	132
Hjellestad/Milde	120125	67	33	100	100.0 %	0	0	0	0.0 %	0	0	0	0.0 %	0	0	0	0.0 %	0	0	0	0.0 %	0	0	0	0.0 %	67	33	100
Askøy_komm_øvrig	124700	33	0	33	33.3 %	33	33	66	66.7 %	0	0	0	0.0 %	0	0	0	0.0 %	0	0	0	0.0 %	0	0	0	0.0 %	66	33	99
Knarvik	126301	33	33	66	66.7 %	0	0	0	0.0 %	33	0	33	33.3 %	0	0	0	0.0 %	0	0	0	0.0 %	0	0	0	0.0 %	66	33	99
Os_komm_øvrig	124300	33	33	66	100.0 %	0	0	0	0.0 %	0	0	0	0.0 %	0	0	0	0.0 %	0	0	0	0.0 %	0	0	0	0.0 %	33	33	66
Radøy_komm	126000	33	33	66	100.0 %	0	0	0	0.0 %	0	0	0	0.0 %	0	0	0	0.0 %	0	0	0	0.0 %	0	0	0	0.0 %	33	33	66
Nattland/Sædalen	120119	0	33	33	100.0 %	0	0	0	0.0 %	0	0	0	0.0 %	0	0	0	0.0 %	0	0	0	0.0 %	0	0	0	0.0 %	0	33	33
Voss_komm	123500	0	33	33	100.0 %	0	0	0	0.0 %	0	0	0	0.0 %	0	0	0	0.0 %	0	0	0	0.0 %	0	0	0	0.0 %	0	33	33
Gyldenpris/Melkeplassen	120112	0	0	0		0	0	0		0	0	0		0	0	0		0	0	0		0	0	0		0	0	0
Paradis/Hop/Nesttun/SkjoldV	120123	0	0	0		0	0	0		0	0	0		0	0	0		0	0	0		0	0	0		0	0	0
Fana/Krokeide/Nordvik	120128	0	0	0		0	0	0		0	0	0		0	0	0		0	0	0		0	0	0		0	0	0
Kaland/Vallaheiene	120129	0	0	0		0	0	0		0	0	0		0	0	0		0	0	0		0	0	0		0	0	0
Fusa_komm	124100	0	0	0		0	0	0		0	0	0		0	0	0		0	0	0		0	0	0		0	0	0
Samnanger_komm	124200	0	0	0		0	0	0		0	0	0		0	0	0		0	0	0		0	0	0		0	0	0
Osøyro	124301	0	0	0		0	0	0		0	0	0		0	0	0		0	0	0		0	0	0		0	0	0
Sund_komm	124500	0	0	0		0	0	0		0	0	0		0	0	0		0	0	0		0	0	0		0	0	0
Straume/Lillesotra/Bildøy	124601	0	0	0		0	0	0		0	0	0		0	0	0		0	0	0		0	0	0		0	0	0
Kleppestø	124701	0	0	0		0	0	0		0	0	0		0	0	0		0	0	0		0	0	0		0	0	0
Vaksdal_komm	125100	0	0	0		0	0	0		0	0	0		0	0	0		0	0	0		0	0	0		0	0	0
Meland_komm_øvrig	125600	0	0	0		0	0	0		0	0	0		0	0	0		0	0	0		0	0	0		0	0	0
Øygarden_komm	125900	0	0	0		0	0	0		0	0	0		0	0	0		0	0	0		0	0	0		0	0	0
Austrheim_komm	126400	0	0	0		0	0	0		0	0	0		0	0	0		0	0	0		0	0	0		0	0	0
SUM				**12535**	**62.8 %**			**1796**	**9.0 %**			**2847**	**14.3 %**			**331**	**1.7 %**			**2098**	**10.5 %**			**365**	**1.8 %**			**19972**
Sum interne				1767	56.4 %			33	1.1 %			334	10.7 %			33	1.1 %			1000	31.9 %			0	0.0 %			3133
Sum eksterne				10768	63.9 %			1763	10.5 %			2513	14.9 %			298	1.8 %			1098	6.5 %			365	2.2 %			16839

120105 Eidsvåg

4.932 innbyggere

- 20.000 turer totalt

- 3.100 interne (16%) og 16.900 til/fra andre soner (84%)

- Andel bilturer til/fra andre soner er ca 75%

- Flest eksterne turer til/fra: Åsane/Flaktveit/Ulset, Sentrum, Tertnes/Mjølkeråen/Salhus og Sandviken

- Ca. 3.000 turer til/fra Bergen sentrum, kollektivandel ca 50%

Merk:
Særlig for enkelte mindre soner (få innbyggere) vil utvalget være lite og dermed også de vektede tallene på sonenivå være usikre. RVU-data gir likevel en indikasjon påreisevolum og reisemiddelfordeling internt i soner og mellom soner. For informasjon om utvalg, feilkilder mv., vises til hovedrapport for RVU2013.

Reiser internt i sone

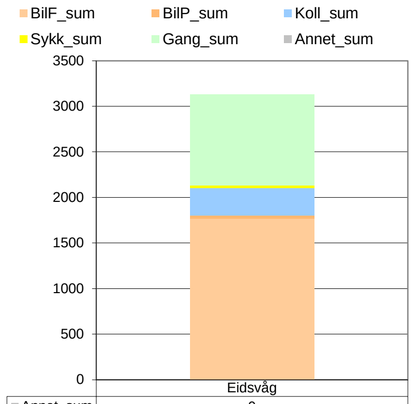

	Eidsvåg
Annet_sum	0
Gang_sum	1000
Sykk_sum	33
Koll_sum	300
BilP_sum	33
BilF_sum	1767

Reiser til/fra sonen - sju største relasjoner

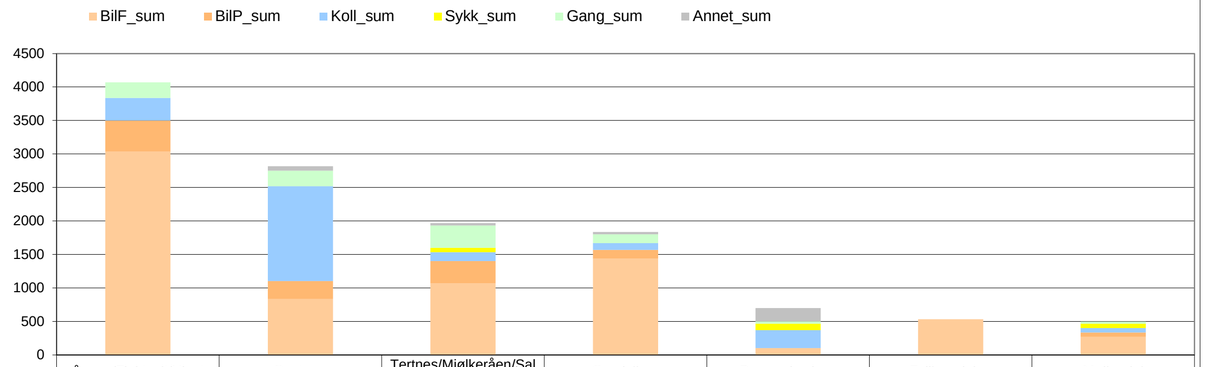

	Åsane/Flaktveit/Ulset	Sentrum	Tertnes/Mjølkeråen/Salhus	Sandviken	Danmarksplass	Fyllingsdalen	Møllendal
Annet_sum	0	66	33	33	200	0	0
Gang_sum	233	233	334	133	33	0	33
Sykk_sum	0	0	66	0	100	0	66
Koll_sum	334	1416	133	100	267	0	66
BilP_sum	467	266	334	134	0	0	66
BilF_sum	3034	834	1066	1434	100	533	267

Sonenavn	Sone	BilF_til	BilF_fra	BilF_sum	BilF_and_txt	BilP_til	BilP_fra	BilP_sum	BilP_and_txt	Koll_til	Koll_fra	Koll_sum	Koll_and_txt	Sykk_til	Sykk_fra	Sykk_sum	Sykk_and_txt	Gang_til	Gang_fra	Gang_sum	Gang_and_t	Annet_	Annet_fra	Annet_	Annet_	Reisesum_til	Reisesum_fra	Reisesum_begge
Sandviken	120106	3100	3100	3100	23.2 %	150	150	150	1.1 %	1181	1181	1181	8.9 %	950	950	950	7.1 %	7959	7959	7959	59.7 %	0	0	0	0.0 %	13340	13340	13340
Sentrum	120107	2033	2100	4133	17.1 %	650	717	1367	5.7 %	4213	3847	8060	33.4 %	783	817	1600	6.6 %	4297	4448	8745	36.3 %	50	166	216	0.9 %	12026	12095	24121
Åsane/Flaktveit/Ulset	120104	1267	1300	2567	65.8 %	133	167	300	7.7 %	467	500	967	24.8 %	0	0	0	0.0 %	33	33	66	1.7 %	0	0	0	0.0 %	1900	2000	3900
Møllendal	120115	300	333	633	33.0 %	33	0	33	1.7 %	483	400	883	46.1 %	133	67	200	10.4 %	67	100	167	8.7 %	0	0	0	0.0 %	1016	900	1916
Eidsvåg	120105	767	667	1434	78.2 %	67	67	134	7.3 %	67	33	100	5.5 %	0	0	0	0.0 %	83	50	133	7.3 %	33	0	33	1.8 %	1017	817	1834
Fyllingsdalen	120111	567	567	1134	68.1 %	0	33	33	2.0 %	283	150	433	26.0 %	0	0	0	0.0 %	33	33	66	4.0 %	0	0	0	0.0 %	883	783	1666
Kokstad/SandsliS/Flesland	120124	500	433	933	64.4 %	100	33	133	9.2 %	100	150	250	17.3 %	0	0	0	0.0 %	0	33	33	2.3 %	67	33	100	6.9 %	767	682	1449
Danmarksplass	120114	267	300	567	42.5 %	33	33	66	5.0 %	217	266	483	36.2 %	67	100	167	12.5 %	17	33	50	3.8 %	0	0	0	0.0 %	601	732	1333
Kronstad/Minde	120116	350	267	617	50.8 %	33	33	66	5.4 %	166	166	332	27.3 %	0	0	0	0.0 %	117	83	200	16.5 %	0	0	0	0.0 %	666	549	1215
Landås	120117	267	233	500	43.5 %	0	33	33	2.9 %	200	166	366	31.9 %	100	100	200	17.4 %	0	33	33	2.9 %	17	0	17	1.5 %	584	565	1149
Tertnes/Mjølkeråen/Salhus	120103	400	467	867	78.7 %	33	67	100	9.1 %	67	67	134	12.2 %	0	0	0	0.0 %	0	0	0	0.0 %	0	0	0	0.0 %	500	601	1101
Godvik/Olsvik/Drotningsvik	120109	367	267	634	59.4 %	0	0	0	0.0 %	167	167	334	31.3 %	0	0	0	0.0 %	67	33	100	9.4 %	0	0	0	0.0 %	601	467	1068
Paradis/Hop/Nesttun/SkjoldV	120123	233	300	533	57.1 %	67	67	134	14.3 %	100	67	167	17.9 %	0	0	0	0.0 %	67	33	100	10.7 %	0	0	0	0.0 %	467	467	934
Årstad/Slettebakken	120118	267	233	500	63.9 %	0	0	0	0.0 %	100	83	183	23.4 %	0	0	0	0.0 %	50	50	100	12.8 %	0	0	0	0.0 %	417	366	783
Loddefjord/Mathopen/Alvøen	120110	367	333	700	91.4 %	0	33	33	4.3 %	0	0	0	0.0 %	0	0	0	0.0 %	0	33	33	4.3 %	0	0	0	0.0 %	367	399	766
Midtun/Ulsmåg/Helldalsåsen	120130	333	300	633	86.5 %	0	33	33	4.5 %	33	33	66	9.0 %	0	0	0	0.0 %	0	0	0	0.0 %	0	0	0	0.0 %	366	366	732
Askøy_komm_øvrig	124700	267	200	467	70.2 %	33	33	66	9.9 %	33	33	66	9.9 %	0	0	0	0.0 %	33	33	66	9.9 %	0	0	0	0.0 %	366	299	665
Nattland/Sædalen	120119	200	200	400	64.9 %	33	0	33	5.4 %	0	67	67	10.9 %	0	0	0	0.0 %	0	0	0	0.0 %	50	66	116	18.8 %	283	333	616
Gravdal	120108	133	67	200	33.3 %	33	0	33	5.5 %	117	150	267	44.5 %	0	0	0	0.0 %	33	67	100	16.7 %	0	0	0	0.0 %	316	284	600
Gyldenpris/Melkeplassen	120112	200	33	233	41.2 %	0	33	33	5.8 %	83	117	200	35.3 %	17	17	34	6.0 %	33	33	66	11.7 %	0	0	0	0.0 %	333	233	566
Straume/Lillesotra/Bildøy	124601	133	167	300	60.1 %	0	33	33	6.6 %	83	83	166	33.3 %	0	0	0	0.0 %	0	0	0	0.0 %	0	0	0	0.0 %	216	283	499
Bønes/Kråkenes	120121	133	133	266	53.4 %	33	33	66	13.3 %	83	83	166	33.3 %	0	0	0	0.0 %	0	0	0	0.0 %	0	0	0	0.0 %	249	249	498
IndreArna/Garnes/Espeland/Trengereid	120131	167	167	334	71.4 %	0	0	0	0.0 %	67	67	134	28.6 %	0	0	0	0.0 %	0	0	0	0.0 %	0	0	0	0.0 %	234	234	468
RådalØ/Smørås/Apeltun/SkjoldØ	120127	133	67	200	44.3 %	67	67	134	29.7 %	67	17	84	18.6 %	0	0	0	0.0 %	0	0	0	0.0 %	33	0	33	7.3 %	300	151	451
Fjell_komm_øvrig/Bjorøy	124600	133	167	300	75.0 %	0	0	0	0.0 %	33	67	100	25.0 %	0	0	0	0.0 %	0	0	0	0.0 %	0	0	0	0.0 %	166	234	400
Søreide/SandsliN/Straume	120122	167	133	300	82.0 %	0	0	0	0.0 %	0	0	0	0.0 %	0	33	33	9.0 %	0	0	0	0.0 %	0	33	33	9.0 %	167	199	366
Nordås/Sørås/RådalV	120126	133	167	300	82.0 %	0	33	33	9.0 %	33	0	33	9.0 %	0	0	0	0.0 %	0	0	0	0.0 %	0	0	0	0.0 %	166	200	366
Hordvikneset	120101	33	67	100	37.6 %	67	33	100	37.6 %	33	33	66	24.8 %	0	0	0	0.0 %	0	0	0	0.0 %	0	0	0	0.0 %	133	133	266
Fana/Krokeide/Nordvik	120128	100	100	200	75.2 %	0	0	0	0.0 %	0	0	0	0.0 %	0	33	33	12.4 %	0	0	0	0.0 %	0	33	33	12.4 %	100	166	266
Hjellestad/Milde	120125	67	33	100	42.7 %	0	0	0	0.0 %	0	0	0	0.0 %	0	0	0	0.0 %	67	67	134	57.3 %	0	0	0	0.0 %	134	100	234
Frekhaug/Flatøy	125601	67	100	167	71.7 %	33	0	33	14.2 %	33	0	33	14.2 %	0	0	0	0.0 %	0	0	0	0.0 %	0	0	0	0.0 %	133	100	233
Knarvik	126301	33	33	66	28.3 %	0	0	0	0.0 %	67	100	167	71.7 %	0	0	0	0.0 %	0	0	0	0.0 %	0	0	0	0.0 %	100	133	233
YtreArna/Gaupås	120132	100	33	133	57.3 %	33	0	33	14.2 %	0	33	33	14.2 %	0	0	0	0.0 %	33	0	33	14.2 %	0	0	0	0.0 %	166	66	232
Voss_komm	123500	33	100	133	57.3 %	33	0	33	14.2 %	33	33	66	28.4 %	0	0	0	0.0 %	0	0	0	0.0 %	0	0	0	0.0 %	99	133	232
Hylkje/Breistein	120102	67	100	167	83.5 %	0	0	0	0.0 %	33	0	33	16.5 %	0	0	0	0.0 %	0	0	0	0.0 %	0	0	0	0.0 %	100	100	200
Fjøsanger	120120	133	67	200	100.0 %	0	0	0	0.0 %	0	0	0	0.0 %	0	0	0	0.0 %	0	0	0	0.0 %	0	0	0	0.0 %	133	67	200
Osøyro	124301	0	67	67	33.5 %	33	67	100	50.0 %	33	0	33	16.5 %	0	0	0	0.0 %	0	0	0	0.0 %	0	0	0	0.0 %	66	134	200
Meland_komm_øvrig	125600	67	67	134	67.0 %	0	0	0	0.0 %	33	33	66	33.0 %	0	0	0	0.0 %	0	0	0	0.0 %	0	0	0	0.0 %	100	100	200
Lindås_komm_øvrig	126300	0	0	0	0.0 %	33	67	100	60.2 %	0	0	0	0.0 %	0	0	0	0.0 %	33	33	66	39.8 %	0	0	0	0.0 %	66	100	166
Kaland/Vallaheiene	120129	33	33	66	50.0 %	0	0	0	0.0 %	33	33	66	50.0 %	0	0	0	0.0 %	0	0	0	0.0 %	0	0	0	0.0 %	66	66	132
Osterøy_komm	125300	33	33	66	50.0 %	0	0	0	0.0 %	0	0	0	0.0 %	0	0	0	0.0 %	33	33	66	50.0 %	0	0	0	0.0 %	66	66	132
Os_komm_øvrig	124300	33	67	100	100.0 %	0	0	0	0.0 %	0	0	0	0.0 %	0	0	0	0.0 %	0	0	0	0.0 %	0	0	0	0.0 %	33	67	100
Radøy_komm	126000	67	33	100	100.0 %	0	0	0	0.0 %	0	0	0	0.0 %	0	0	0	0.0 %	0	0	0	0.0 %	0	0	0	0.0 %	67	33	100
Kleppestø	124701	33	33	66	66.7 %	0	0	0	0.0 %	0	33	33	33.3 %	0	0	0	0.0 %	0	0	0	0.0 %	0	0	0	0.0 %	33	66	99
Samnanger_komm	124200	33	33	66	100.0 %	0	0	0	0.0 %	0	0	0	0.0 %	0	0	0	0.0 %	0	0	0	0.0 %	0	0	0	0.0 %	33	33	66
Sund_komm	124500	33	0	33	100.0 %	0	0	0	0.0 %	0	0	0	0.0 %	0	0	0	0.0 %	0	0	0	0.0 %	0	0	0	0.0 %	33	0	33
Vaksdal_komm	125100	0	0	0	0.0 %	0	0	0	0.0 %	0	33	33	100.0 %	0	0	0	0.0 %	0	0	0	0.0 %	0	0	0	0.0 %	0	33	33
Austrheim_komm	126400	33	0	33	100.0 %	0	0	0	0.0 %	0	0	0	0.0 %	0	0	0	0.0 %	0	0	0	0.0 %	0	0	0	0.0 %	33	0	33
Fusa_komm	124100	0	0	0		0	0	0		0	0	0		0	0	0		0	0	0		0	0	0		0	0	0
Øygarden_komm	125900	0	0	0		0	0	0		0	0	0		0	0	0		0	0	0		0	0	0		0	0	0
SUM				**24782**	**37.4 %**			**3445**	**5.2 %**			**15851**	**23.9 %**			**3217**	**4.9 %**			**18316**	**27.7 %**			**581**	**0.9 %**			**66192**
Sum interne				3100	23.2 %			150	1.1 %			1181	8.9 %			950	7.1 %			7959	59.7 %			0	0.0 %			13340
Sum eksterne				21682	41.0 %			3295	6.2 %			14670	27.8 %			2267	4.3 %			10357	19.6 %			581	1.1 %			52852

120106 Sandviken

14.998 innbyggere

- 66.200 turer totalt

- 13.300 interne (20%) og 52.900 til/fra andre soner (80%)

- Andel bilturer til/fra andre soner er ca 47%

- Klart størst ekstern trafikk til/fra Sentrum. Deretter Åsane/Flaktveit/Ulset, Møllendal og Eidsvåg

- Ca. 24.100 turer til/fra Bergen sentrum. Kollektivandel er ca 33%.

- Stort antall gangturer (ca 8.700, 36%) til/fra Sentrum. Sykkelandel er ca 7% til/fra Sentrum.

- Rundt 1.500 turer til/fra sone Kokstad/Sandsli/Flesland

Merk:
Særlig for enkelte mindre soner (få innbyggere) vil utvalget være lite og dermed også de vektede tallene på sonenivå være usikre. RVU-data gir likevel en indikasjon påreisevolum og reisemiddelfordeling internt i soner og mellom soner. For informasjon om utvalg, feilkilder mv., vises til hovedrapport for RVU2013.

Reiser internt i sone

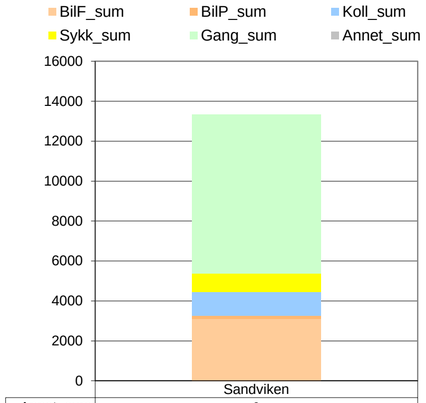

	Sandviken
Annet_sum	0
Gang_sum	7959
Sykk_sum	950
Koll_sum	1181
BilP_sum	150
BilF_sum	3100

Reiser til/fra sonen - sju største relasjoner

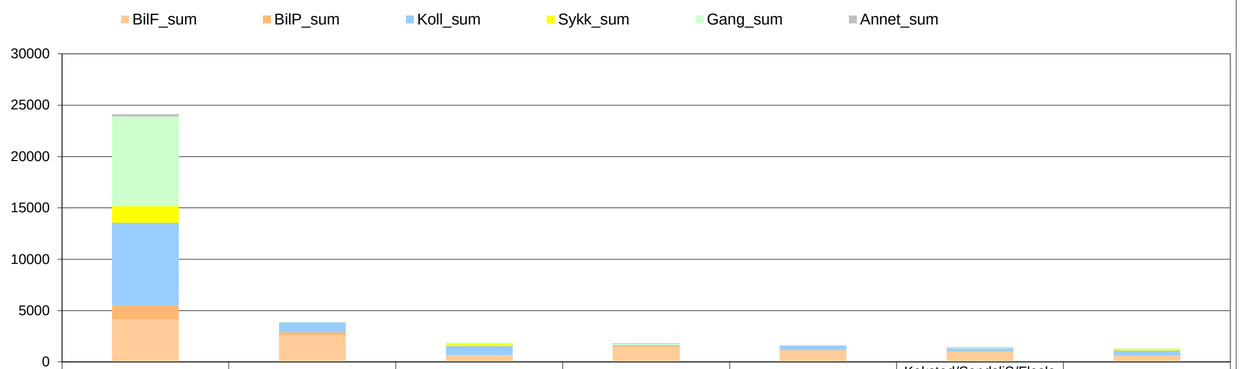

	Sentrum	Åsane/Flaktveit/Ulset	Møllendal	Eidsvåg	Fyllingsdalen	Kokstad/SandsliS/Flesland	Danmarksplass
Annet_sum	216	0	0	33	0	100	0
Gang_sum	8745	66	167	133	66	33	50
Sykk_sum	1600	0	200	0	0	0	167
Koll_sum	8060	967	883	100	433	250	483
BilP_sum	1367	300	33	134	33	133	66
BilF_sum	4133	2567	633	1434	1134	933	567

Sonenavn	Sone	BilF_til	BilF_fra	BilF_sum	BilF_and_txt	BilP_til	BilP_fra	BilP_sum	BilP_and_txt	Koll_til	Koll_fra	Koll_sum	Koll_and_	Sykk_til	Sykk_fra	Sykk_sum	Sykk_and_txt	Gang_til	Gang_fra	Gang_sum	Gang_and_	Annet_til	Annet_fra	Annet_sum	Annet_a	Reisesum_til	Reisesum_fra	Reisesum_begge
Sentrum	120107	4283	4283	4283	5.7 %	817	817	817	1.1 %	2982	2982	2982	3.9 %	2816	2816	2816	3.7 %	63332	63332	63332	83.9 %	1267	1267	1267	1.7 %	75497	75497	75497
Sandviken	120106	2100	2033	4133	17.1 %	717	650	1367	5.7 %	3847	4213	8060	33.4 %	817	783	1600	6.6 %	4448	4297	8745	36.3 %	166	50	216	0.9 %	12095	12026	24121
Danmarksplass	120114	700	817	1517	13.0 %	250	250	500	4.3 %	1765	2082	3847	33.1 %	700	666	1366	11.7 %	2116	2216	4332	37.3 %	33	33	66	0.6 %	5564	6064	11628
Fyllingsdalen	120111	2016	1817	3833	35.4 %	417	317	734	6.8 %	2499	2833	5332	49.2 %	33	33	66	0.6 %	183	250	433	4.0 %	300	133	433	4.0 %	5448	5383	10831
Åsane/Flaktveit/Ulset	120104	2400	2033	4433	44.8 %	500	600	1100	11.1 %	2066	2066	4132	41.7 %	0	0	0	0.0 %	100	100	200	2.0 %	33	0	33	0.3 %	5099	4799	9898
Møllendal	120115	800	933	1733	20.7 %	33	233	266	3.2 %	1548	1698	3246	38.7 %	666	749	1415	16.9 %	782	949	1731	20.6 %	0	0	0	0.0 %	3829	4562	8391
Landås	120117	933	1050	1983	26.5 %	133	267	400	5.3 %	2000	2133	4133	55.2 %	267	233	500	6.7 %	200	133	333	4.5 %	100	33	133	1.8 %	3633	3849	7482
Kronstad/Minde	120116	667	717	1384	20.6 %	167	100	267	4.0 %	2032	1849	3881	57.8 %	267	267	534	7.9 %	217	217	434	6.5 %	150	67	217	3.2 %	3500	3217	6717
Paradis/Hop/Nesttun/SkjoldV	120123	1433	1300	2733	41.2 %	433	233	666	10.0 %	1317	1250	2567	38.7 %	133	167	300	4.5 %	100	67	167	2.5 %	100	100	200	3.0 %	3516	3117	6633
Gyldenpris/Melkeplassen	120112	833	867	1700	26.9 %	100	33	133	2.1 %	966	966	1932	30.6 %	200	150	350	5.5 %	966	999	1965	31.1 %	133	100	233	3.7 %	3198	3115	6313
Godvik/Olsvik/Drotningsvik	120109	1217	1433	2650	46.6 %	200	167	367	6.5 %	1300	1167	2467	43.4 %	0	0	0	0.0 %	67	133	200	3.5 %	0	0	0	0.0 %	2784	2900	5684
Loddefjord/Mathopen/Alvøen	120110	983	1183	2166	39.9 %	300	233	533	9.8 %	1133	1133	2266	41.7 %	67	67	134	2.5 %	33	67	100	1.8 %	167	67	234	4.3 %	2683	2750	5433
Bønes/Kråkenes	120121	733	883	1616	30.6 %	167	133	300	5.7 %	1267	1400	2667	50.5 %	267	233	500	9.5 %	100	66	166	3.1 %	33	0	33	0.6 %	2567	2715	5282
Askøy_komm_øvrig	124700	783	850	1633	32.3 %	250	350	600	11.9 %	1317	1333	2650	52.5 %	33	67	100	2.0 %	0	33	33	0.7 %	0	33	33	0.7 %	2383	2666	5049
Midtun/Ulsmåg/Helldalsåsen	120130	933	1200	2133	45.1 %	200	300	500	10.6 %	800	833	1633	34.5 %	100	100	200	4.2 %	0	67	67	1.4 %	100	100	200	4.2 %	2133	2600	4733
Gravdal	120108	733	700	1433	30.3 %	167	200	367	7.8 %	1033	967	2000	42.3 %	167	200	367	7.8 %	233	200	433	9.1 %	33	100	133	2.8 %	2366	2367	4733
Søreide/SandsliN/Straume	120122	867	900	1767	39.6 %	383	183	566	12.7 %	767	900	1667	37.3 %	67	67	134	3.0 %	67	33	100	2.2 %	133	100	233	5.2 %	2284	2183	4467
Tertnes/Mjølkeråen/Salhus	120103	967	1000	1967	44.0 %	100	133	233	5.2 %	783	1150	1933	43.3 %	33	33	66	1.5 %	67	33	100	2.2 %	67	100	167	3.7 %	2017	2449	4466
RådalØ/Smørås/Apeltun/SkjoldØ	120127	833	800	1633	39.0 %	200	267	467	11.2 %	800	1017	1817	43.4 %	33	67	100	2.4 %	100	33	133	3.2 %	33	0	33	0.8 %	1999	2184	4183
Kokstad/SandsliS/Flesland	120124	1000	1100	2100	53.0 %	183	183	366	9.2 %	667	766	1433	36.1 %	0	0	0	0.0 %	0	0	0	0.0 %	0	67	67	1.7 %	1850	2116	3966
Årstad/Slettebakken	120118	467	367	834	21.4 %	66	50	116	3.0 %	1199	1249	2448	62.8 %	33	33	66	1.7 %	233	167	400	10.3 %	0	33	33	0.8 %	1998	1899	3897
Straume/Lillesotra/Bildøy	124601	700	600	1300	40.4 %	350	150	500	15.5 %	633	717	1350	42.0 %	0	0	0	0.0 %	0	0	0	0.0 %	0	67	67	2.1 %	1683	1534	3217
Nattland/Sædalen	120119	433	500	933	31.1 %	200	250	450	15.0 %	583	533	1116	37.2 %	133	167	300	10.0 %	67	33	100	3.3 %	67	33	100	3.3 %	1483	1516	2999
IndreArna/Garnes/Espeland/Trengereid	120131	300	333	633	21.6 %	200	67	267	9.1 %	967	933	1900	64.8 %	0	33	33	1.1 %	67	33	100	3.4 %	0	0	0	0.0 %	1534	1399	2933
Nordås/Sørås/RådalV	120126	633	567	1200	41.9 %	167	267	434	15.1 %	467	500	967	33.7 %	33	33	66	2.3 %	33	33	66	2.3 %	100	33	133	4.6 %	1433	1433	2866
Eidsvåg	120105	467	367	834	29.6 %	83	183	266	9.4 %	750	666	1416	50.3 %	0	0	0	0.0 %	133	100	233	8.3 %	33	33	66	2.3 %	1466	1349	2815
Kleppestø	124701	400	400	800	31.4 %	67	67	134	5.3 %	783	633	1416	55.5 %	33	0	33	1.3 %	67	67	134	5.3 %	0	33	33	1.3 %	1350	1200	2550
Fjøsanger	120120	400	267	667	27.6 %	133	67	200	8.3 %	450	633	1083	44.8 %	67	67	134	5.5 %	100	167	267	11.0 %	33	33	66	2.7 %	1183	1234	2417
Os_komm_øvrig	124300	633	733	1366	56.9 %	67	33	100	4.2 %	467	467	934	38.9 %	0	0	0	0.0 %	0	0	0	0.0 %	0	0	0	0.0 %	1167	1233	2400
Fjell_komm_øvrig/Bjorøy	124600	267	500	767	41.5 %	167	133	300	16.2 %	333	450	783	42.3 %	0	0	0	0.0 %	0	0	0	0.0 %	0	0	0	0.0 %	767	1083	1850
Osøyro	124301	333	333	666	40.8 %	67	33	100	6.1 %	433	367	800	49.0 %	0	0	0	0.0 %	33	33	66	4.0 %	0	0	0	0.0 %	866	766	1632
Fana/Krokeide/Nordvik	120128	400	433	833	52.7 %	0	133	133	8.4 %	333	217	550	34.8 %	33	0	33	2.1 %	33	0	33	2.1 %	0	0	0	0.0 %	799	783	1582
Hjellestad/Milde	120125	400	367	767	52.3 %	0	0	0	0.0 %	267	300	567	38.7 %	33	33	66	4.5 %	0	0	0	0.0 %	33	33	66	4.5 %	733	733	1466
Sund_komm	124500	300	233	533	52.5 %	33	33	66	6.5 %	217	200	417	41.0 %	0	0	0	0.0 %	0	0	0	0.0 %	0	0	0	0.0 %	550	466	1016
Knarvik	126301	167	100	267	27.6 %	33	100	133	13.8 %	300	267	567	58.6 %	0	0	0	0.0 %	0	0	0	0.0 %	0	0	0	0.0 %	500	467	967
Lindås_komm_øvrig	126300	333	367	700	72.5 %	0	0	0	0.0 %	67	133	200	20.7 %	0	0	0	0.0 %	33	0	33	3.4 %	0	33	33	3.4 %	433	533	966
Osterøy_komm	125300	133	200	333	34.5 %	33	0	33	3.4 %	283	317	600	62.1 %	0	0	0	0.0 %	0	0	0	0.0 %	0	0	0	0.0 %	449	517	966
Hordvikneset	120101	167	167	334	35.8 %	33	67	100	10.7 %	233	200	433	46.4 %	0	0	0	0.0 %	0	0	0	0.0 %	33	33	66	7.1 %	466	467	933
Voss_komm	123500	100	167	267	30.8 %	67	0	67	7.7 %	267	267	534	61.5 %	0	0	0	0.0 %	0	0	0	0.0 %	0	0	0	0.0 %	434	434	868
Kaland/Vallaheiene	120129	167	167	334	38.5 %	167	67	234	27.0 %	100	100	200	23.1 %	0	0	0	0.0 %	33	33	66	7.6 %	33	0	33	3.8 %	500	367	867
Frekhaug/Flatøy	125601	300	300	600	70.7 %	33	67	100	11.8 %	33	17	50	5.9 %	0	0	0	0.0 %	0	33	33	3.9 %	33	33	66	7.8 %	399	450	849
Hylkje/Breistein	120102	233	167	400	54.6 %	33	67	100	13.6 %	50	117	167	22.8 %	0	0	0	0.0 %	33	33	66	9.0 %	0	0	0	0.0 %	349	384	733
Øygarden_komm	125900	167	133	300	45.0 %	0	0	0	0.0 %	200	167	367	55.0 %	0	0	0	0.0 %	0	0	0	0.0 %	0	0	0	0.0 %	367	300	667
YtreArna/Gaupås	120132	133	200	333	52.6 %	33	0	33	5.2 %	133	67	200	31.6 %	0	0	0	0.0 %	0	67	67	10.6 %	0	0	0	0.0 %	299	334	633
Samnanger_komm	124200	200	233	433	72.3 %	50	0	50	8.3 %	33	83	116	19.4 %	0	0	0	0.0 %	0	0	0	0.0 %	0	0	0	0.0 %	283	316	599
Vaksdal_komm	125100	0	33	33	5.8 %	33	0	33	5.8 %	233	267	500	88.3 %	0	0	0	0.0 %	0	0	0	0.0 %	0	0	0	0.0 %	266	300	566
Radøy_komm	126000	33	100	133	25.0 %	33	33	66	12.4 %	167	167	334	62.7 %	0	0	0	0.0 %	0	0	0	0.0 %	0	0	0	0.0 %	233	300	533
Meland_komm_øvrig	125600	100	33	133	26.6 %	0	67	67	13.4 %	167	133	300	60.0 %	0	0	0	0.0 %	0	0	0	0.0 %	0	0	0	0.0 %	267	233	500
Fusa_komm	124100	67	167	234	70.1 %	0	67	67	20.1 %	33	0	33	9.9 %	0	0	0	0.0 %	0	0	0	0.0 %	0	0	0	0.0 %	100	234	334
Austrheim_komm	126400	0	33	33	19.9 %	0	0	0	0.0 %	100	33	133	80.1 %	0	0	0	0.0 %	0	0	0	0.0 %	0	0	0	0.0 %	100	66	166
SUM				**63830**	**24.5 %**			**14698**	**5.6 %**			**81126**	**31.2 %**			**11279**	**4.3 %**			**84668**	**32.5 %**			**4693**	**1.8 %**			**260294**
Sum interne				4283	5.7 %			817	1.1 %			2982	3.9 %			2816	3.7 %			63332	83.9 %			1267	1.7 %			75497
Sum eksterne				59547	32.2 %			13881	7.5 %			78144	42.3 %			8463	4.6 %			21336	11.5 %			3426	1.9 %			184797

120107 Sentrum

22.558 innbyggere

- 260.300 turer totalt

- 75.500 interne (29%) og 184.800 til/fra andre soner (71%)

- Bilandel er lav, både internt (7%) og til/fra andre soner (40%)

- Flest eksterne turer til/fra soner: Sandviken, Danmarksplass, Fyllingsdalen, Åsane/Flaktveit/Ulset og Møllendal

- Gangturer utgjør 85% internt i sentrumssonen. Høy gangandel også til/fra Sandviken (36%), Danmarksplass (37%) og Gyldenpris/Melkepl (31%)

- Sykkelturer utgjør 4% internt i sentrum og 5% til/fra andre soner. Det er flest sykkelturer til/fra sonene Møllendal, Danmarksplass, Nattland/Sædalen, Kronstad/Minde og Bønes/Kråkenes. Det er få sykkelturer til/fra sonene *nord* for sentrum og *vest* for sentrum

- Det er flest kollektivturer til/fra sonene Sandviken, Fyllingsdalen, Landås , Åsane, Kronstad/Minde og Danmarksplass. Flere andre soner har mange kollektivturer og samtidig kollektivandeler mellom ca 50-70%: Askøy komm øvrig, Årstad/Slettebakken, Indre Arna, Kleppestø, Eidsvåg mfl.

- Åsane, Sandviken, Fyllingsdalen og Paradis/Hop/Nesttun/SkjoldV har flest bilturer til/fra sentrum

Merk:
Særlig for enkelte mindre soner (få innbyggere) vil utvalget være lite og dermed også de vektede tallene på sonenivå være usikre. RVU-data gir likevel en indikasjon påreisevolum og reisemiddelfordeling internt i soner og mellom soner.

Reiser internt i sonen

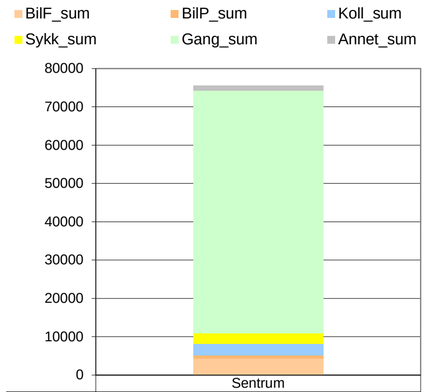

	Sentrum
Annet_sum	1267
Gang_sum	63332
Sykk_sum	2816
Koll_sum	2982
BilP_sum	817
BilF_sum	4283

Reiser til/fra sonen - sju største relasjoner

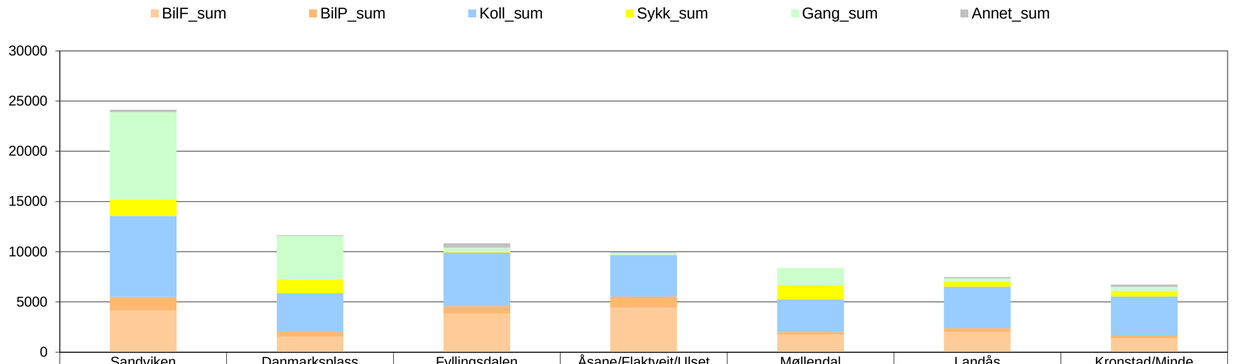

	Sandviken	Danmarksplass	Fyllingsdalen	Åsane/Flaktveit/Ulset	Møllendal	Landås	Kronstad/Minde
Annet_sum	216	66	433	33	0	133	217
Gang_sum	8745	4332	433	200	1731	333	434
Sykk_sum	1600	1366	66	0	1415	500	534
Koll_sum	8060	3847	5332	4132	3246	4133	3881
BilP_sum	1367	500	734	1100	266	400	267
BilF_sum	4133	1517	3833	4433	1733	1983	1384

Sonenavn	Sone	BilF_til	BilF_fra	BilF_sum	BilF_and_t	BilP_til	BilP_fra	BilP_sum	BilP_and_txt	Koll_til	Koll_fra	Koll_sum	Koll_and_	Sykk_til	Sykk_fra	Sykk_sum	Sykk_and	Gang_til	Gang_fra	Gang_sum	Gang_and_t	Annet_til	Annet_fra	Annet_sum	Annet_a	Reisesum_til	Reisesum_fra	Reisesum_begge
Gravdal	120108	2716	2716	2716	43.1 %	267	267	267	4.2 %	267	267	267	4.2 %	67	67	67	1.1 %	2983	2983	2983	47.3 %	0	0	67	1.1 %	6300	6300	6300
Sentrum	120107	700	733	1433	30.3 %	200	167	367	7.8 %	967	1033	2000	42.3 %	200	167	367	7.8 %	200	233	433	9.1 %	100	33	133	2.8 %	2367	2366	4733
Gyldenpris/Melkeplassen	120112	767	633	1400	55.3 %	67	33	100	3.9 %	33	33	66	2.6 %	67	33	100	3.9 %	367	467	834	32.9 %	33	0	33	1.3 %	1334	1199	2533
Loddefjord/Mathopen/Alvøen	120110	750	550	1300	70.9 %	67	67	134	7.3 %	167	167	334	18.2 %	0	0	0	0.0 %	33	33	66	3.6 %	0	0	0	0.0 %	1017	817	1834
Fyllingsdalen	120111	467	567	1034	62.0 %	100	0	100	6.0 %	67	200	267	16.0 %	0	33	33	2.0 %	100	67	167	10.0 %	33	33	66	4.0 %	767	900	1667
Godvik/Olsvik/Drotningsvik	120109	567	467	1034	64.6 %	0	33	33	2.1 %	133	167	300	18.8 %	33	33	66	4.1 %	100	67	167	10.4 %	0	0	0	0.0 %	833	767	1600
Åsane/Flaktveit/Ulset	120104	417	450	867	68.4 %	100	167	267	21.1 %	100	33	133	10.5 %	0	0	0	0.0 %	0	0	0	0.0 %	0	0	0	0.0 %	617	650	1267
Danmarksplass	120114	67	233	300	36.1 %	33	33	66	7.9 %	133	100	233	28.0 %	33	33	66	7.9 %	67	100	167	20.1 %	0	0	0	0.0 %	333	499	832
Møllendal	120115	83	150	233	29.2 %	33	33	66	8.3 %	250	117	367	46.0 %	33	33	66	8.3 %	0	0	0	0.0 %	33	33	66	8.3 %	432	366	798
Kokstad/SandsliS/Flesland	120124	300	233	533	72.7 %	0	67	67	9.1 %	67	33	100	13.6 %	0	0	0	0.0 %	0	0	0	0.0 %	33	0	33	4.5 %	400	333	733
Søreide/SandsliN/Straume	120122	200	267	467	70.2 %	33	33	66	9.9 %	33	33	66	9.9 %	33	33	66	9.9 %	0	0	0	0.0 %	0	0	0	0.0 %	299	366	665
Straume/Lillesotra/Bildøy	124601	200	300	500	79.0 %	0	33	33	5.2 %	33	67	100	15.8 %	0	0	0	0.0 %	0	0	0	0.0 %	0	0	0	0.0 %	233	400	633
Sandviken	120106	67	133	200	33.3 %	0	33	33	5.5 %	150	117	267	44.5 %	0	0	0	0.0 %	67	33	100	16.7 %	0	0	0	0.0 %	284	316	600
Askøy_komm_øvrig	124700	233	233	466	77.9 %	0	0	0	0.0 %	33	33	66	11.0 %	0	0	0	0.0 %	0	0	0	0.0 %	33	33	66	11.0 %	299	299	598
Fjell_komm_øvrig/Bjorøy	124600	167	100	267	47.2 %	0	0	0	0.0 %	100	133	233	41.2 %	0	0	0	0.0 %	33	33	66	11.7 %	0	0	0	0.0 %	300	266	566
Fjøsanger	120120	200	167	367	73.5 %	0	0	0	0.0 %	33	33	66	13.2 %	33	33	66	13.2 %	0	0	0	0.0 %	0	0	0	0.0 %	266	233	499
Midtun/Ulsmåg/Helldalsåsen	120130	133	167	300	69.3 %	0	33	33	7.6 %	67	33	100	23.1 %	0	0	0	0.0 %	0	0	0	0.0 %	0	0	0	0.0 %	200	233	433
Landås	120117	100	67	167	41.8 %	33	0	33	8.3 %	67	67	134	33.5 %	0	0	0	0.0 %	0	0	0	0.0 %	33	33	66	16.5 %	233	167	400
Sund_komm	124500	167	167	334	83.5 %	0	0	0	0.0 %	0	0	0	0.0 %	0	0	0	0.0 %	0	0	0	0.0 %	33	33	66	16.5 %	200	200	400
Kronstad/Minde	120116	150	83	233	63.5 %	0	0	0	0.0 %	0	0	0	0.0 %	67	67	134	36.5 %	0	0	0	0.0 %	0	0	0	0.0 %	217	150	367
Bønes/Kråkenes	120121	133	167	300	82.0 %	0	33	33	9.0 %	33	0	33	9.0 %	0	0	0	0.0 %	0	0	0	0.0 %	0	0	0	0.0 %	166	200	366
Kleppestø	124701	100	100	200	66.7 %	67	33	100	33.3 %	0	0	0	0.0 %	0	0	0	0.0 %	0	0	0	0.0 %	0	0	0	0.0 %	167	133	300
Paradis/Hop/Nesttun/SkjoldV	120123	133	100	233	77.9 %	33	0	33	11.0 %	0	33	33	11.0 %	0	0	0	0.0 %	0	0	0	0.0 %	0	0	0	0.0 %	166	133	299
RådalØ/Smørås/Apeltun/SkjoldØ	120127	100	33	133	49.8 %	67	67	134	50.2 %	0	0	0	0.0 %	0	0	0	0.0 %	0	0	0	0.0 %	0	0	0	0.0 %	167	100	267
Eidsvåg	120105	133	133	266	100.0 %	0	0	0	0.0 %	0	0	0	0.0 %	0	0	0	0.0 %	0	0	0	0.0 %	0	0	0	0.0 %	133	133	266
Tertnes/Mjølkeråen/Salhus	120103	33	67	100	42.9 %	67	33	100	42.9 %	0	33	33	14.2 %	0	0	0	0.0 %	0	0	0	0.0 %	0	0	0	0.0 %	100	133	233
Årstad/Slettebakken	120118	50	117	167	83.5 %	33	0	33	16.5 %	0	0	0	0.0 %	0	0	0	0.0 %	0	0	0	0.0 %	0	0	0	0.0 %	83	117	200
Hordvikneset	120101	100	67	167	100.0 %	0	0	0	0.0 %	0	0	0	0.0 %	0	0	0	0.0 %	0	0	0	0.0 %	0	0	0	0.0 %	100	67	167
Hjellestad/Milde	120125	67	67	134	100.0 %	0	0	0	0.0 %	0	0	0	0.0 %	0	0	0	0.0 %	0	0	0	0.0 %	0	0	0	0.0 %	67	67	134
Nordås/Sørås/RådalV	120126	67	67	134	100.0 %	0	0	0	0.0 %	0	0	0	0.0 %	0	0	0	0.0 %	0	0	0	0.0 %	0	0	0	0.0 %	67	67	134
Frekhaug/Flatøy	125601	33	67	100	75.2 %	0	33	33	24.8 %	0	0	0	0.0 %	0	0	0	0.0 %	0	0	0	0.0 %	0	0	0	0.0 %	33	100	133
Voss_komm	123500	0	0	0	0.0 %	0	0	0	0.0 %	33	33	66	66.7 %	0	33	33	33.3 %	0	0	0	0.0 %	0	0	0	0.0 %	33	66	99
Fana/Krokeide/Nordvik	120128	0	33	33	50.0 %	0	0	0	0.0 %	0	0	0	0.0 %	0	0	0	0.0 %	0	0	0	0.0 %	0	33	33	50.0 %	0	66	66
Kaland/Vallaheiene	120129	0	33	33	50.0 %	0	0	0	0.0 %	0	33	33	50.0 %	0	0	0	0.0 %	0	0	0	0.0 %	0	0	0	0.0 %	0	66	66
IndreArna/Garnes/Espeland/Trengereid	120131	33	0	33	50.0 %	0	33	33	50.0 %	0	0	0	0.0 %	0	0	0	0.0 %	0	0	0	0.0 %	0	0	0	0.0 %	33	33	66
YtreArna/Gaupås	120132	33	33	66	100.0 %	0	0	0	0.0 %	0	0	0	0.0 %	0	0	0	0.0 %	0	0	0	0.0 %	0	0	0	0.0 %	33	33	66
Meland_komm_øvrig	125600	33	33	66	100.0 %	0	0	0	0.0 %	0	0	0	0.0 %	0	0	0	0.0 %	0	0	0	0.0 %	0	0	0	0.0 %	33	33	66
Øygarden_komm	125900	0	0	0	0.0 %	33	0	33	50.0 %	33	0	33	50.0 %	0	0	0	0.0 %	0	0	0	0.0 %	0	0	0	0.0 %	66	0	66
Hylkje/Breistein	120102	0	33	33	100.0 %	0	0	0	0.0 %	0	0	0	0.0 %	0	0	0	0.0 %	0	0	0	0.0 %	0	0	0	0.0 %	0	33	33
Nattland/Sædalen	120119	0	0	0	0.0 %	0	0	0	0.0 %	0	0	0	0.0 %	0	33	33	100.0 %	0	0	0	0.0 %	0	0	0	0.0 %	0	33	33
Osøyro	124301	33	0	33	100.0 %	0	0	0	0.0 %	0	0	0	0.0 %	0	0	0	0.0 %	0	0	0	0.0 %	0	0	0	0.0 %	33	0	33
Lindås_komm_øvrig	126300	0	33	33	100.0 %	0	0	0	0.0 %	0	0	0	0.0 %	0	0	0	0.0 %	0	0	0	0.0 %	0	0	0	0.0 %	0	33	33
Knarvik	126301	33	0	33	100.0 %	0	0	0	0.0 %	0	0	0	0.0 %	0	0	0	0.0 %	0	0	0	0.0 %	0	0	0	0.0 %	33	0	33
Fusa_komm	124100	0	0	0		0	0	0		0	0	0		0	0	0		0	0	0		0	0	0		0	0	0
Samnanger_komm	124200	0	0	0		0	0	0		0	0	0		0	0	0		0	0	0		0	0	0		0	0	0
Os_komm_øvrig	124300	0	0	0		0	0	0		0	0	0		0	0	0		0	0	0		0	0	0		0	0	0
Vaksdal_komm	125100	0	0	0		0	0	0		0	0	0		0	0	0		0	0	0		0	0	0		0	0	0
Osterøy_komm	125300	0	0	0		0	0	0		0	0	0		0	0	0		0	0	0		0	0	0		0	0	0
Radøy_komm	126000	0	0	0		0	0	0		0	0	0		0	0	0		0	0	0		0	0	0		0	0	0
Austrheim_komm	126400	0	0	0		0	0	0		0	0	0		0	0	0		0	0	0		0	0	0		0	0	0
SUM				**16448**	**53.7 %**			**2197**	**7.2 %**			**5330**	**17.4 %**			**1097**	**3.6 %**			**4983**	**16.3 %**			**629**	**2.1 %**			**30617**
Sum interne				2716	43.1 %			267	4.2 %			267	4.2 %			67	1.1 %			2983	47.3 %			67	1.1 %			6300
Sum eksterne				13732	56.5 %			1930	7.9 %			5063	20.8 %			1030	4.2 %			2000	8.2 %			562	2.3 %			24317

120108 Gravdal

8.115 innbyggere

- 30.600 turer totalt

- 6.300 interne (21%) og 24.300 til/fra andre soner (79%)

- Bilandel til/fra andre soner er 64%

- Størst ekstern trafikk til/fra: Sentrum, Gyldenpris/Melkeplassen og Loddefjord/Mathopen/Alvøen

- Ca. 4700 turer til/fra Bergen sentrum, med kollektivandel rundt 42%

- Rundt 700 turer til/fra sone Kokstad/Sandsli/Flesland

Merk:
Særlig for enkelte mindre soner (få innbyggere) vil utvalget være lite og dermed også de vektede tallene på sonenivå være usikre. RVU-data gir likevel en indikasjon på reisevolum og reisemiddelfordeling internt i soner og mellom soner. For informasjon om utvalg, feilkilder mv., vises til hovedrapport for RVU2013.

Reiser internt i sone

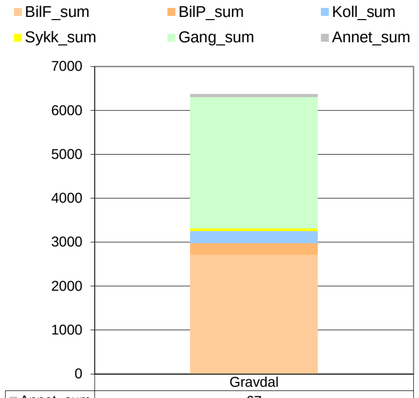

	Gravdal
Annet_sum	67
Gang_sum	2983
Sykk_sum	67
Koll_sum	267
BilP_sum	267
BilF_sum	2716

Reiser til/fra sonen - sju største relasjoner

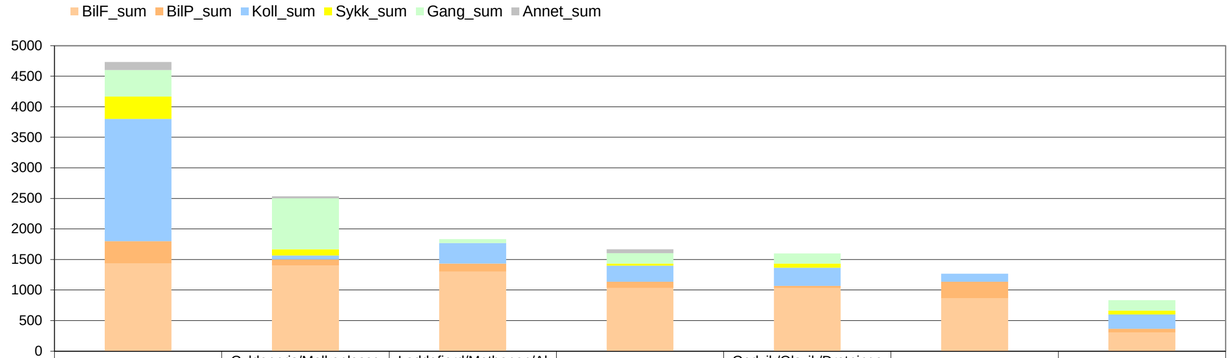

	Sentrum	Gyldenpris/Melkeplassen	Loddefjord/Mathopen/Alvøen	Fyllingsdalen	Godvik/Olsvik/Drotningsvik	Åsane/Flaktveit/Ulset	Danmarksplass
Annet_sum	133	33	0	66	0	0	0
Gang_sum	433	834	66	167	167	0	167
Sykk_sum	367	100	0	33	66	0	66
Koll_sum	2000	66	334	267	300	133	233
BilP_sum	367	100	134	100	33	267	66
BilF_sum	1433	1400	1300	1034	1034	867	300

Sonenavn	Sone	BilF_til	BilF_fra	BilF_sum	BilF_and_t	BilP_til	BilP_fra	BilP_sum	BilP_and_	Koll_til	Koll_fra	Koll_sum	Koll_and_tx	Sykk_til	Sykk_fra	Sykk_sum	Sykk_and_tx	Gang_til	Gang_fra	Gang_sum	Gang_and	Annet_til	Annet_fra	Annet_sun	Annet_a	Reisesum_til	Reisesum_fra	Reisesum_begge
Godvik/Olsvik/Drotningsvik	120109	5816	5816	5816	55.1 %	1067	1067	1067	10.1 %	267	267	267	2.5 %	100	100	100	0.9 %	3199	3199	3199	30.3 %	100	100	100	0.9 %	10549	10549	10549
Loddefjord/Mathopen/Alvøen	120110	2767	2900	5667	73.0 %	333	300	633	8.2 %	233	367	600	7.7 %	33	33	66	0.8 %	333	300	633	8.2 %	67	100	167	2.2 %	3766	4000	7766
Sentrum	120107	1433	1217	2650	46.6 %	167	200	367	6.5 %	1167	1300	2467	43.4 %	0	0	0	0.0 %	133	67	200	3.5 %	0	0	0	0.0 %	2900	2784	5684
Straume/Lillesotra/Bildøy	124601	900	1000	1900	81.4 %	100	100	200	8.6 %	100	133	233	10.0 %	0	0	0	0.0 %	0	0	0	0.0 %	0	0	0	0.0 %	1100	1233	2333
Gravdal	120108	467	567	1034	64.6 %	33	0	33	2.1 %	167	133	300	18.8 %	33	33	66	4.1 %	67	100	167	10.4 %	0	0	0	0.0 %	767	833	1600
Fyllingsdalen	120111	600	633	1233	78.7 %	67	67	134	8.6 %	133	67	200	12.8 %	0	0	0	0.0 %	0	0	0	0.0 %	0	0	0	0.0 %	800	767	1567
Kokstad/SandsliS/Flesland	120124	467	533	1000	76.9 %	0	33	33	2.5 %	67	0	67	5.2 %	67	67	134	10.3 %	0	0	0	0.0 %	33	33	66	5.1 %	634	666	1300
Fjell_komm_øvrig/Bjorøy	124600	600	333	933	71.8 %	100	67	167	12.8 %	33	33	66	5.1 %	0	0	0	0.0 %	0	0	0	0.0 %	67	67	134	10.3 %	800	500	1300
Sandviken	120106	267	367	634	59.4 %	0	0	0	0.0 %	167	167	334	31.3 %	0	0	0	0.0 %	33	67	100	9.4 %	0	0	0	0.0 %	467	601	1068
Møllendal	120115	233	300	533	55.2 %	33	33	66	6.8 %	167	133	300	31.1 %	33	33	66	6.8 %	0	0	0	0.0 %	0	0	0	0.0 %	466	499	965
Askøy_komm_øvrig	124700	267	300	567	63.0 %	100	133	233	25.9 %	33	67	100	11.1 %	0	0	0	0.0 %	0	0	0	0.0 %	0	0	0	0.0 %	400	500	900
Åsane/Flaktveit/Ulset	120104	217	317	534	72.7 %	67	67	134	18.2 %	67	0	67	9.1 %	0	0	0	0.0 %	0	0	0	0.0 %	0	0	0	0.0 %	351	384	735
Gyldenpris/Melkeplassen	120112	233	300	533	80.2 %	33	33	66	9.9 %	33	33	66	9.9 %	0	0	0	0.0 %	0	0	0	0.0 %	0	0	0	0.0 %	299	366	665
Kleppestø	124701	200	133	333	55.6 %	0	0	0	0.0 %	100	33	133	22.2 %	0	0	0	0.0 %	33	100	133	22.2 %	0	0	0	0.0 %	333	266	599
Bønes/Kråkenes	120121	133	217	350	63.6 %	33	0	33	6.0 %	0	33	33	6.0 %	0	0	0	0.0 %	67	67	134	24.4 %	0	0	0	0.0 %	233	317	550
Danmarksplass	120114	167	67	234	50.1 %	0	67	67	14.3 %	133	33	166	35.5 %	0	0	0	0.0 %	0	0	0	0.0 %	0	0	0	0.0 %	300	167	467
Årstad/Slettebakken	120118	133	133	266	66.5 %	0	0	0	0.0 %	67	67	134	33.5 %	0	0	0	0.0 %	0	0	0	0.0 %	0	0	0	0.0 %	200	200	400
Fjøsanger	120120	100	133	233	70.0 %	67	33	100	30.0 %	0	0	0	0.0 %	0	0	0	0.0 %	0	0	0	0.0 %	0	0	0	0.0 %	167	166	333
Midtun/Ulsmåg/Helldalsåsen	120130	200	133	333	100.0 %	0	0	0	0.0 %	0	0	0	0.0 %	0	0	0	0.0 %	0	0	0	0.0 %	0	0	0	0.0 %	200	133	333
Sund_komm	124500	200	133	333	100.0 %	0	0	0	0.0 %	0	0	0	0.0 %	0	0	0	0.0 %	0	0	0	0.0 %	0	0	0	0.0 %	200	133	333
Kronstad/Minde	120116	100	100	200	66.7 %	0	67	67	22.3 %	33	0	33	11.0 %	0	0	0	0.0 %	0	0	0	0.0 %	0	0	0	0.0 %	133	167	300
Landås	120117	133	100	233	77.9 %	0	33	33	11.0 %	0	33	33	11.0 %	0	0	0	0.0 %	0	0	0	0.0 %	0	0	0	0.0 %	133	166	299
Tertnes/Mjølkeråen/Salhus	120103	100	67	167	62.5 %	67	33	100	37.5 %	0	0	0	0.0 %	0	0	0	0.0 %	0	0	0	0.0 %	0	0	0	0.0 %	167	100	267
RådalØ/Smørås/Apeltun/SkjoldØ	120127	67	100	167	62.5 %	33	67	100	37.5 %	0	0	0	0.0 %	0	0	0	0.0 %	0	0	0	0.0 %	0	0	0	0.0 %	100	167	267
Paradis/Hop/Nesttun/SkjoldV	120123	133	67	200	85.8 %	0	0	0	0.0 %	33	0	33	14.2 %	0	0	0	0.0 %	0	0	0	0.0 %	0	0	0	0.0 %	166	67	233
Hjellestad/Milde	120125	67	67	134	67.0 %	33	33	66	33.0 %	0	0	0	0.0 %	0	0	0	0.0 %	0	0	0	0.0 %	0	0	0	0.0 %	100	100	200
Øygarden_komm	125900	100	67	167	100.0 %	0	0	0	0.0 %	0	0	0	0.0 %	0	0	0	0.0 %	0	0	0	0.0 %	0	0	0	0.0 %	100	67	167
Meland_komm_øvrig	125600	33	67	100	60.2 %	33	33	66	39.8 %	0	0	0	0.0 %	0	0	0	0.0 %	0	0	0	0.0 %	0	0	0	0.0 %	66	100	166
Eidsvåg	120105	67	67	134	100.0 %	0	0	0	0.0 %	0	0	0	0.0 %	0	0	0	0.0 %	0	0	0	0.0 %	0	0	0	0.0 %	67	67	134
Nordås/Sørås/RådalV	120126	67	67	134	100.0 %	0	0	0	0.0 %	0	0	0	0.0 %	0	0	0	0.0 %	0	0	0	0.0 %	0	0	0	0.0 %	67	67	134
Søreide/SandsliN/Straume	120122	33	100	133	100.0 %	0	0	0	0.0 %	0	0	0	0.0 %	0	0	0	0.0 %	0	0	0	0.0 %	0	0	0	0.0 %	33	100	133
IndreArna/Garnes/Espeland/Trengereid	120131	67	33	100	75.2 %	0	0	0	0.0 %	0	0	0	0.0 %	0	0	0	0.0 %	0	0	0	0.0 %	0	33	33	24.8 %	67	66	133
Voss_komm	123500	33	67	100	100.0 %	0	0	0	0.0 %	0	0	0	0.0 %	0	0	0	0.0 %	0	0	0	0.0 %	0	0	0	0.0 %	33	67	100
Lindås_komm_øvrig	126300	67	33	100	100.0 %	0	0	0	0.0 %	0	0	0	0.0 %	0	0	0	0.0 %	0	0	0	0.0 %	0	0	0	0.0 %	67	33	100
Fana/Krokeide/Nordvik	120128	0	0	0	0.0 %	0	0	0	0.0 %	33	0	33	33.3 %	0	0	0	0.0 %	0	0	0	0.0 %	33	33	66	66.7 %	66	33	99
Hylkje/Breistein	120102	67	0	67	100.0 %	0	0	0	0.0 %	0	0	0	0.0 %	0	0	0	0.0 %	0	0	0	0.0 %	0	0	0	0.0 %	67	0	67
Nattland/Sædalen	120119	33	33	66	100.0 %	0	0	0	0.0 %	0	0	0	0.0 %	0	0	0	0.0 %	0	0	0	0.0 %	0	0	0	0.0 %	33	33	66
Frekhaug/Flatøy	125601	0	0	0	0.0 %	33	33	66	100.0 %	0	0	0	0.0 %	0	0	0	0.0 %	0	0	0	0.0 %	0	0	0	0.0 %	33	33	66
Hordvikneset	120101	33	0	33	100.0 %	0	0	0	0.0 %	0	0	0	0.0 %	0	0	0	0.0 %	0	0	0	0.0 %	0	0	0	0.0 %	33	0	33
Kaland/Vallaheiene	120129	0	33	33	100.0 %	0	0	0	0.0 %	0	0	0	0.0 %	0	0	0	0.0 %	0	0	0	0.0 %	0	0	0	0.0 %	0	33	33
YtreArna/Gaupås	120132	0	33	33	100.0 %	0	0	0	0.0 %	0	0	0	0.0 %	0	0	0	0.0 %	0	0	0	0.0 %	0	0	0	0.0 %	0	33	33
Knarvik	126301	0	33	33	100.0 %	0	0	0	0.0 %	0	0	0	0.0 %	0	0	0	0.0 %	0	0	0	0.0 %	0	0	0	0.0 %	0	33	33
Austrheim_komm	126400	33	0	33	100.0 %	0	0	0	0.0 %	0	0	0	0.0 %	0	0	0	0.0 %	0	0	0	0.0 %	0	0	0	0.0 %	33	0	33
Fusa_komm	124100	0	0	0		0	0	0		0	0	0		0	0	0		0	0	0		0	0	0		0	0	0
Samnanger_komm	124200	0	0	0		0	0	0		0	0	0		0	0	0		0	0	0		0	0	0		0	0	0
Os_komm_øvrig	124300	0	0	0		0	0	0		0	0	0		0	0	0		0	0	0		0	0	0		0	0	0
Osøyro	124301	0	0	0		0	0	0		0	0	0		0	0	0		0	0	0		0	0	0		0	0	0
Vaksdal_komm	125100	0	0	0		0	0	0		0	0	0		0	0	0		0	0	0		0	0	0		0	0	0
Osterøy_komm	125300	0	0	0		0	0	0		0	0	0		0	0	0		0	0	0		0	0	0		0	0	0
Radøy_komm	126000	0	0	0		0	0	0		0	0	0		0	0	0		0	0	0		0	0	0		0	0	0
SUM				**27483**	**64.6 %**			**3831**	**9.0 %**			**5665**	**13.3 %**			**432**	**1.0 %**			**4566**	**10.7 %**			**566**	**1.3 %**			**42543**
Sum interne				5816	55.1 %			1067	10.1 %			267	2.5 %			100	0.9 %			3199	30.3 %			100	0.9 %			10549
Sum eksterne				21667	67.7 %			2764	8.6 %			5398	16.9 %			332	1.0 %			1367	4.3 %			466	1.5 %			31994

120109 Godvik / Olsvik / Drotningsvik

12.853 innbyggere

- 42.500 turer totalt

- 10.500 interne (25%) og 32.000 til/fra andre soner (75%)

- Bilandel til/fra andre soner er 76%

- Flest eksterne turer til/fra: Loddefjord/Mathopen/Alvøen, Sentrum, Straume/Lillesotra/Bildøy, Gravdal og Fyllingsdalen

- Ca. 5700 turer til/fra Bergen sentrum, høy kollektivandel rundt 43%

- Ca. 2300 turer til/fra Straume/Lillesotra/Bildøy. Bilandel ca 90%.

- Rundt 1500 turer til/fra soner på Askøy, hovedsaklig med bil, men noe kollektiv

- Rundt 1.300 turer til/fra sone Kokstad/Sandsli/Flesland

Merk:
Særlig for enkelte mindre soner (få innbyggere) vil utvalget være lite og dermed også de vektede tallene på sonenivå være usikre. RVU-data gir likevel en indikasjon på reisevolum og reisemiddelfordeling internt i soner og mellom soner. For informasjon om utvalg, feilkilder mv., vises til hovedrapport for RVU2013.

Reiser internt i sone

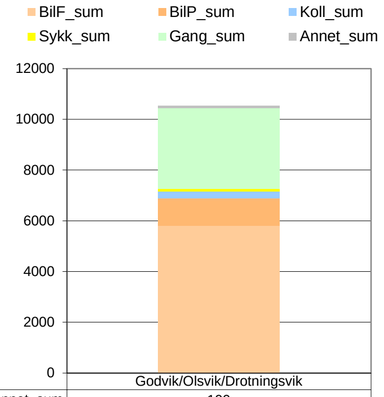

	Godvik/Olsvik/Drotningsvik
Annet_sum	100
Gang_sum	3199
Sykk_sum	100
Koll_sum	267
BilP_sum	1067
BilF_sum	5816

Reiser til/fra sonen - sju største relasjoner

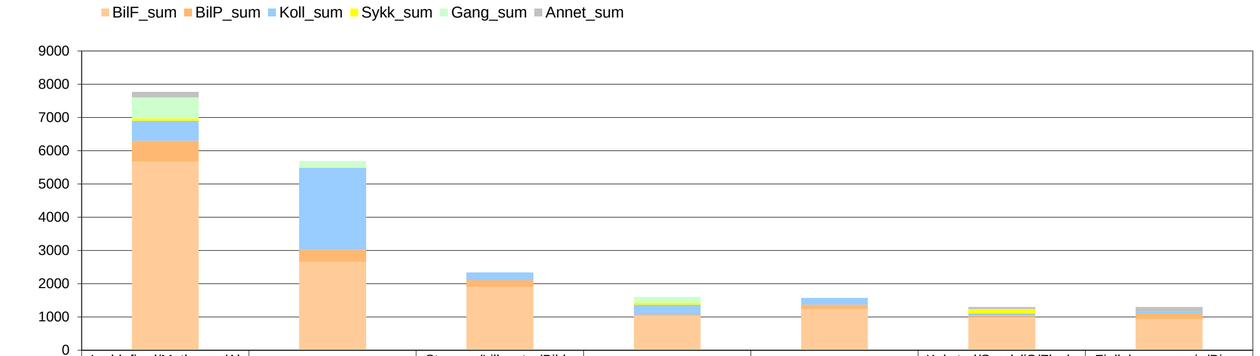

	Loddefjord/Mathopen/Alvøen	Sentrum	Straume/Lillesotra/Bildøy	Gravdal	Fyllingsdalen	Kokstad/SandsliS/Flesland	Fjell_komm_øvrig/Bjorøy
Annet_sum	167	0	0	0	0	66	134
Gang_sum	633	200	0	167	0	0	0
Sykk_sum	66	0	0	66	0	134	0
Koll_sum	600	2467	233	300	200	67	66
BilP_sum	633	367	200	33	134	33	167
BilF_sum	5667	2650	1900	1034	1233	1000	933

Sonenavn	Sone	BilF_til	BilF_fra	BilF_sum	BilF_and_t	BilP_til	BilP_fra	BilP_sum	BilP_and_t	Koll_til	Koll_fra	Koll_sum	Koll_and	Sykk_til	Sykk_fra	Sykk_sum	Sykk_and	Gang_til	Gang_fra	Gang_sum	Gang_and	Annet_til	Annet_fra	Annet_sum	Annet_a	Reisesum_til	Reisesum_fra	Reisesum_begge
Loddefjord/Mathopen/Alvøen	120110	7299	7299	7299	58.1 %	967	967	967	7.7 %	600	600	600	4.8 %	0	0	0	0.0 %	3533	3533	3533	28.1 %	167	167	167	1.3 %	12566	12566	12566
Godvik/Olsvik/Drotningsvik	120109	2900	2767	5667	73.0 %	300	333	633	8.2 %	367	233	600	7.7 %	33	33	66	0.8 %	300	333	633	8.2 %	100	67	167	2.2 %	4000	3766	7766
Sentrum	120107	1183	983	2166	39.9 %	233	300	533	9.8 %	1133	1133	2266	41.7 %	67	67	134	2.5 %	67	33	100	1.8 %	67	167	234	4.3 %	2750	2683	5433
Fyllingsdalen	120111	1233	1400	2633	71.2 %	200	200	400	10.8 %	200	267	467	12.6 %	0	0	0	0.0 %	133	67	200	5.4 %	0	0	0	0.0 %	1766	1934	3700
Askøy_komm_øvrig	124700	933	900	1833	87.3 %	67	100	167	8.0 %	0	33	33	1.6 %	33	33	66	3.1 %	0	0	0	0.0 %	0	0	0	0.0 %	1033	1066	2099
Gravdal	120108	550	750	1300	70.9 %	67	67	134	7.3 %	167	167	334	18.2 %	0	0	0	0.0 %	33	33	66	3.6 %	0	0	0	0.0 %	817	1017	1834
Straume/Lillesotra/Bildøy	124601	700	567	1267	74.5 %	133	133	266	15.6 %	67	67	134	7.9 %	0	0	0	0.0 %	33	0	33	1.9 %	0	0	0	0.0 %	933	767	1700
Fjell_komm_øvrig/Bjorøy	124600	500	467	967	90.7 %	33	33	66	6.2 %	33	0	33	3.1 %	0	0	0	0.0 %	0	0	0	0.0 %	0	0	0	0.0 %	566	500	1066
Møllendal	120115	267	300	567	60.8 %	33	33	66	7.1 %	167	133	300	32.2 %	0	0	0	0.0 %	0	0	0	0.0 %	0	0	0	0.0 %	467	466	933
Sandviken	120106	333	367	700	91.4 %	33	0	33	4.3 %	0	0	0	0.0 %	0	0	0	0.0 %	33	0	33	4.3 %	0	0	0	0.0 %	399	367	766
Kleppestø	124701	300	200	500	65.3 %	100	100	200	26.1 %	0	0	0	0.0 %	33	33	66	8.6 %	0	0	0	0.0 %	0	0	0	0.0 %	433	333	766
Bønes/Kråkenes	120121	233	267	500	71.4 %	33	33	66	9.4 %	0	0	0	0.0 %	0	0	0	0.0 %	0	0	0	0.0 %	67	67	134	19.1 %	333	367	700
Kokstad/SandsliS/Flesland	120124	200	300	500	71.6 %	33	33	66	9.5 %	33	33	66	9.5 %	33	0	33	4.7 %	0	0	0	0.0 %	0	33	33	4.7 %	299	399	698
Kronstad/Minde	120116	200	267	467	70.0 %	0	33	33	4.9 %	100	67	167	25.0 %	0	0	0	0.0 %	0	0	0	0.0 %	0	0	0	0.0 %	300	367	667
Åsane/Flaktveit/Ulset	120104	300	233	533	80.0 %	67	33	100	15.0 %	0	33	33	5.0 %	0	0	0	0.0 %	0	0	0	0.0 %	0	0	0	0.0 %	367	299	666
Danmarksplass	120114	300	100	400	60.1 %	0	33	33	5.0 %	133	100	233	35.0 %	0	0	0	0.0 %	0	0	0	0.0 %	0	0	0	0.0 %	433	233	666
Gyldenpris/Melkeplassen	120112	200	267	467	77.8 %	67	33	100	16.7 %	33	0	33	5.5 %	0	0	0	0.0 %	0	0	0	0.0 %	0	0	0	0.0 %	300	300	600
RådalØ/Smørås/Apeltun/SkjoldØ	120127	200	267	467	77.8 %	0	0	0	0.0 %	67	33	100	16.7 %	0	33	33	5.5 %	0	0	0	0.0 %	0	0	0	0.0 %	267	333	600
Nordås/Sørås/RådalV	120126	200	233	433	76.6 %	33	33	66	11.7 %	0	0	0	0.0 %	33	33	66	11.7 %	0	0	0	0.0 %	0	0	0	0.0 %	266	299	565
Paradis/Hop/Nesttun/SkjoldV	120123	167	133	300	56.3 %	100	67	167	31.3 %	33	33	66	12.4 %	0	0	0	0.0 %	0	0	0	0.0 %	0	0	0	0.0 %	300	233	533
Landås	120117	100	133	233	46.6 %	67	67	134	26.8 %	67	33	100	20.0 %	0	0	0	0.0 %	0	33	33	6.6 %	0	0	0	0.0 %	234	266	500
Søreide/SandsliN/Straume	120122	300	133	433	92.9 %	0	0	0	0.0 %	0	33	33	7.1 %	0	0	0	0.0 %	0	0	0	0.0 %	0	0	0	0.0 %	300	166	466
Nattland/Sædalen	120119	167	167	334	83.5 %	0	0	0	0.0 %	0	0	0	0.0 %	0	0	0	0.0 %	33	33	66	16.5 %	0	0	0	0.0 %	200	200	400
Sund_komm	124500	167	100	267	80.2 %	33	33	66	19.8 %	0	0	0	0.0 %	0	0	0	0.0 %	0	0	0	0.0 %	0	0	0	0.0 %	200	133	333
Eidsvåg	120105	133	167	300	100.0 %	0	0	0	0.0 %	0	0	0	0.0 %	0	0	0	0.0 %	0	0	0	0.0 %	0	0	0	0.0 %	133	167	300
Årstad/Slettebakken	120118	133	133	266	100.0 %	0	0	0	0.0 %	0	0	0	0.0 %	0	0	0	0.0 %	0	0	0	0.0 %	0	0	0	0.0 %	133	133	266
Midtun/Ulsmåg/Helldalsåsen	120130	100	100	200	75.2 %	0	0	0	0.0 %	0	0	0	0.0 %	0	0	0	0.0 %	0	0	0	0.0 %	33	33	66	24.8 %	133	133	266
Øygarden_komm	125900	100	133	233	87.6 %	0	0	0	0.0 %	0	33	33	12.4 %	0	0	0	0.0 %	0	0	0	0.0 %	0	0	0	0.0 %	100	166	266
Tertnes/Mjølkeråen/Salhus	120103	33	133	166	83.4 %	0	33	33	16.6 %	0	0	0	0.0 %	0	0	0	0.0 %	0	0	0	0.0 %	0	0	0	0.0 %	33	166	199
Fana/Krokeide/Nordvik	120128	33	100	133	66.8 %	33	33	66	33.2 %	0	0	0	0.0 %	0	0	0	0.0 %	0	0	0	0.0 %	0	0	0	0.0 %	66	133	199
Kaland/Vallaheiene	120129	0	67	67	33.7 %	0	0	0	0.0 %	33	33	66	33.2 %	0	0	0	0.0 %	0	0	0	0.0 %	33	33	66	33.2 %	66	133	199
Hjellestad/Milde	120125	100	67	167	100.0 %	0	0	0	0.0 %	0	0	0	0.0 %	0	0	0	0.0 %	0	0	0	0.0 %	0	0	0	0.0 %	100	67	167
Fjøsanger	120120	67	33	100	60.2 %	0	0	0	0.0 %	0	0	0	0.0 %	0	0	0	0.0 %	0	0	0	0.0 %	33	33	66	39.8 %	100	66	166
Osøyro	124301	33	33	66	50.0 %	33	33	66	50.0 %	0	0	0	0.0 %	0	0	0	0.0 %	0	0	0	0.0 %	0	0	0	0.0 %	66	66	132
Os_komm_øvrig	124300	0	67	67	67.0 %	33	0	33	33.0 %	0	0	0	0.0 %	0	0	0	0.0 %	0	0	0	0.0 %	0	0	0	0.0 %	33	67	100
Frekhaug/Flatøy	125601	33	33	66	66.7 %	0	0	0	0.0 %	33	0	33	33.3 %	0	0	0	0.0 %	0	0	0	0.0 %	0	0	0	0.0 %	66	33	99
YtreArna/Gaupås	120132	33	33	66	100.0 %	0	0	0	0.0 %	0	0	0	0.0 %	0	0	0	0.0 %	0	0	0	0.0 %	0	0	0	0.0 %	33	33	66
Voss_komm	123500	33	33	66	100.0 %	0	0	0	0.0 %	0	0	0	0.0 %	0	0	0	0.0 %	0	0	0	0.0 %	0	0	0	0.0 %	33	33	66
Knarvik	126301	33	33	66	100.0 %	0	0	0	0.0 %	0	0	0	0.0 %	0	0	0	0.0 %	0	0	0	0.0 %	0	0	0	0.0 %	33	33	66
Hordvikneset	120101	0	33	33	100.0 %	0	0	0	0.0 %	0	0	0	0.0 %	0	0	0	0.0 %	0	0	0	0.0 %	0	0	0	0.0 %	0	33	33
Vaksdal_komm	125100	0	33	33	100.0 %	0	0	0	0.0 %	0	0	0	0.0 %	0	0	0	0.0 %	0	0	0	0.0 %	0	0	0	0.0 %	0	33	33
Hylkje/Breistein	120102	0	0	0		0	0	0		0	0	0		0	0	0		0	0	0		0	0	0		0	0	0
IndreArna/Garnes/Espeland/Trengereid	120131	0	0	0		0	0	0		0	0	0		0	0	0		0	0	0		0	0	0		0	0	0
Fusa_komm	124100	0	0	0		0	0	0		0	0	0		0	0	0		0	0	0		0	0	0		0	0	0
Samnanger_komm	124200	0	0	0		0	0	0		0	0	0		0	0	0		0	0	0		0	0	0		0	0	0
Osterøy_komm	125300	0	0	0		0	0	0		0	0	0		0	0	0		0	0	0		0	0	0		0	0	0
Meland_komm_øvrig	125600	0	0	0		0	0	0		0	0	0		0	0	0		0	0	0		0	0	0		0	0	0
Radøy_komm	126000	0	0	0		0	0	0		0	0	0		0	0	0		0	0	0		0	0	0		0	0	0
Lindås_komm_øvrig	126300	0	0	0		0	0	0		0	0	0		0	0	0		0	0	0		0	0	0		0	0	0
Austrheim_komm	126400	0	0	0		0	0	0		0	0	0		0	0	0		0	0	0		0	0	0		0	0	0
SUM				**32328**	**66.5 %**			**4494**	**9.2 %**			**5130**	**10.5 %**			**464**	**1.0 %**			**4697**	**9.7 %**			**933**	**1.9 %**			**48646**
Sum interne				7299	58.1 %			967	7.7 %			600	4.8 %			0	0.0 %			3533	28.1 %			167	1.3 %			12566
Sum eksterne				25029	69.4 %			3527	9.8 %			4530	12.6 %			464	1.3 %			1164	3.2 %			766	2.1 %			36080

120110 Loddefjord / Mathopen / Alvøen

12.843 innbyggere

- 48.600 turer totalt

- 12.500 interne (26%) og 36.100 til/fra andre soner (74%)

- Bilandel til/fra andre soner er ca 79%

- Flest eksterne turer til/fra: Godvik/Olsvik/Drotningsvik, Sentrum og Fyllingsdalen

- Ca. 5400 turer til/fra Bergen sentrum, høy kollektivandel, rundt 42%

- Rundt 2900 turer til/fra soner på Askøy. Bilandel rundt 90%

- Rundt 1700 turer til/fra sone Kokstad/Sandsli/Flesland

Merk:
Særlig for enkelte mindre soner (få innbyggere) vil utvalget være lite og dermed også de vektede tallene på sonenivå være usikre. RVU-data gir likevel en indikasjon på reisevolum og reisemiddelfordeling internt i soner og mellom soner. For informasjon om utvalg, feilkilder mv., vises til hovedrapport for RVU2013.

Reiser internt i sone

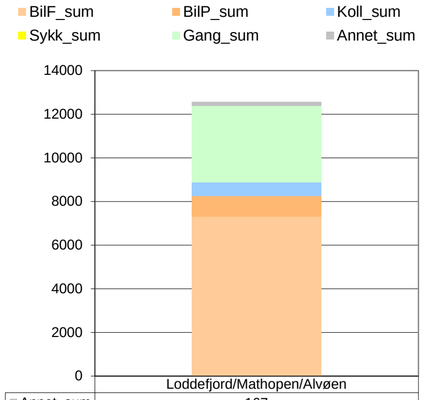

	Loddefjord/Mathopen/Alvøen
Annet_sum	167
Gang_sum	3533
Sykk_sum	0
Koll_sum	600
BilP_sum	967
BilF_sum	7299

Reiser til/fra sonen - sju største relasjoner

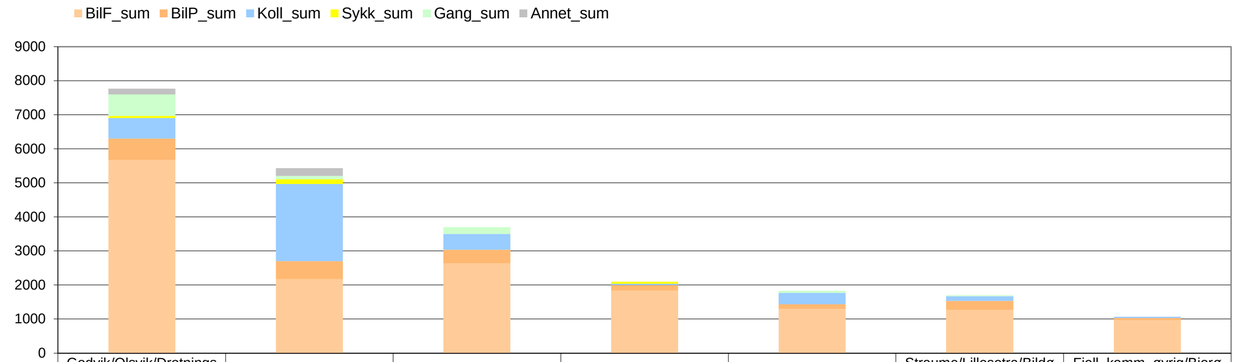

	Godvik/Olsvik/Drotningsvik	Sentrum	Fyllingsdalen	Askøy_komm_øvrig	Gravdal	Straume/Lillesotra/Bildøy	Fjell_komm_øvrig/Bjorøy
Annet_sum	167	234	0	0	0	0	0
Gang_sum	633	100	200	0	66	33	0
Sykk_sum	66	134	0	66	0	0	0
Koll_sum	600	2266	467	33	334	134	33
BilP_sum	633	533	400	167	134	266	66
BilF_sum	5667	2166	2633	1833	1300	1267	967

Sonenavn	Sone	BilF_til	BilF_fra	BilF_sum	BilF_and_t	BilP_til	BilP_fra	BilP_sum	BilP_and_t	Koll_til	Koll_fra	Koll_sum	Koll_and_	Sykk_til	Sykk_fra	Sykk_sum	Sykk_and_t	Gang_til	Gang_fra	Gang_sum	Gang_and_	Annet_til	Annet_fra	Annet_sum	Annet_a	Reisesum_til	Reisesum_fra	Reisesum_begge
Fyllingsdalen	120111	10899	10899	10899	47.2 %	1567	1567	1567	6.8 %	1300	1300	1300	5.6 %	433	433	433	1.9 %	8566	8566	8566	37.1 %	333	333	333	1.4 %	23098	23098	23098
Sentrum	120107	1817	2016	3833	35.4 %	317	417	734	6.8 %	2833	2499	5332	49.2 %	33	33	66	0.6 %	250	183	433	4.0 %	133	300	433	4.0 %	5383	5448	10831
Bønes/Kråkenes	120121	1533	1400	2933	63.8 %	150	183	333	7.2 %	400	333	733	15.9 %	0	0	0	0.0 %	267	300	567	12.3 %	0	33	33	0.7 %	2350	2249	4599
Loddefjord/Mathopen/Alvøen	120110	1400	1233	2633	71.2 %	200	200	400	10.8 %	267	200	467	12.6 %	0	0	0	0.0 %	67	133	200	5.4 %	0	0	0	0.0 %	1934	1766	3700
Kokstad/SandsliS/Flesland	120124	933	1133	2066	72.1 %	100	200	300	10.5 %	100	233	333	11.6 %	33	33	66	2.3 %	0	0	0	0.0 %	33	67	100	3.5 %	1199	1666	2865
Gyldenpris/Melkeplassen	120112	867	767	1634	66.2 %	67	167	234	9.5 %	100	100	200	8.1 %	0	0	0	0.0 %	200	200	400	16.2 %	0	0	0	0.0 %	1234	1234	2468
Søreide/SandsliN/Straume	120122	867	767	1634	68.1 %	67	133	200	8.3 %	200	167	367	15.3 %	67	67	134	5.6 %	33	33	66	2.7 %	0	0	0	0.0 %	1234	1167	2401
Møllendal	120115	600	533	1133	56.7 %	67	33	100	5.0 %	417	317	734	36.7 %	0	0	0	0.0 %	0	0	0	0.0 %	0	33	33	1.7 %	1084	916	2000
Åsane/Flaktveit/Ulset	120104	467	567	1034	62.0 %	100	133	233	14.0 %	167	200	367	22.0 %	0	0	0	0.0 %	33	0	33	2.0 %	0	0	0	0.0 %	767	900	1667
Gravdal	120108	567	467	1034	62.0 %	0	100	100	6.0 %	200	67	267	16.0 %	33	0	33	2.0 %	67	100	167	10.0 %	33	33	66	4.0 %	900	767	1667
Sandviken	120106	567	567	1134	68.1 %	33	0	33	2.0 %	150	283	433	26.0 %	0	0	0	0.0 %	33	33	66	4.0 %	0	0	0	0.0 %	783	883	1666
RådalØ/Smørås/Apeltun/SkjoldØ	120127	633	500	1133	70.9 %	100	133	233	14.6 %	133	33	166	10.4 %	0	0	0	0.0 %	0	33	33	2.1 %	33	0	33	2.1 %	899	699	1598
Godvik/Olsvik/Drotningsvik	120109	633	600	1233	78.7 %	67	67	134	8.6 %	67	133	200	12.8 %	0	0	0	0.0 %	0	0	0	0.0 %	0	0	0	0.0 %	767	800	1567
Danmarksplass	120114	300	300	600	40.0 %	0	33	33	2.2 %	300	267	567	37.8 %	33	33	66	4.4 %	100	100	200	13.3 %	33	0	33	2.2 %	766	733	1499
Landås	120117	467	467	934	66.8 %	100	133	233	16.7 %	33	0	33	2.4 %	33	33	66	4.7 %	33	33	66	4.7 %	33	33	66	4.7 %	699	699	1398
Straume/Lillesotra/Bildøy	124601	400	367	767	62.2 %	133	67	200	16.2 %	100	100	200	16.2 %	33	33	66	5.4 %	0	0	0	0.0 %	0	0	0	0.0 %	666	567	1233
Midtun/Ulsmåg/Helldalsåsen	120130	533	600	1133	94.5 %	0	0	0	0.0 %	0	0	0	0.0 %	0	0	0	0.0 %	33	33	66	5.5 %	0	0	0	0.0 %	566	633	1199
Nordås/Sørås/RådalV	120126	267	333	600	51.5 %	100	33	133	11.4 %	133	200	333	28.6 %	33	33	66	5.7 %	33	0	33	2.8 %	0	0	0	0.0 %	566	599	1165
Kronstad/Minde	120116	400	500	900	84.3 %	67	0	67	6.3 %	50	50	100	9.4 %	0	0	0	0.0 %	0	0	0	0.0 %	0	0	0	0.0 %	517	550	1067
Paradis/Hop/Nesttun/SkjoldV	120123	300	333	633	67.8 %	33	67	100	10.7 %	33	33	66	7.1 %	67	67	134	14.4 %	0	0	0	0.0 %	0	0	0	0.0 %	433	500	933
Fjell_komm_øvrig/Bjorøy	124600	300	433	733	84.6 %	33	0	33	3.8 %	33	67	100	11.5 %	0	0	0	0.0 %	0	0	0	0.0 %	0	0	0	0.0 %	366	500	866
Askøy_komm_øvrig	124700	267	300	567	77.4 %	33	67	100	13.6 %	33	0	33	4.5 %	0	0	0	0.0 %	0	33	33	4.5 %	0	0	0	0.0 %	333	400	733
IndreArna/Garnes/Espeland/Trengereid	120131	267	200	467	66.7 %	0	33	33	4.7 %	67	67	134	19.1 %	0	0	0	0.0 %	33	33	66	9.4 %	0	0	0	0.0 %	367	333	700
Tertnes/Mjølkeråen/Salhus	120103	100	67	167	29.5 %	67	100	167	29.5 %	33	67	100	17.7 %	33	33	66	11.7 %	33	33	66	11.7 %	0	0	0	0.0 %	266	300	566
Eidsvåg	120105	233	300	533	100.0 %	0	0	0	0.0 %	0	0	0	0.0 %	0	0	0	0.0 %	0	0	0	0.0 %	0	0	0	0.0 %	233	300	533
Årstad/Slettebakken	120118	200	200	400	75.0 %	33	0	33	6.2 %	33	67	100	18.8 %	0	0	0	0.0 %	0	0	0	0.0 %	0	0	0	0.0 %	266	267	533
Fana/Krokeide/Nordvik	120128	233	233	466	93.4 %	0	0	0	0.0 %	0	0	0	0.0 %	0	0	0	0.0 %	0	0	0	0.0 %	0	33	33	6.6 %	233	266	499
Hjellestad/Milde	120125	167	100	267	61.7 %	33	67	100	23.1 %	0	0	0	0.0 %	0	0	0	0.0 %	0	0	0	0.0 %	33	33	66	15.2 %	233	200	433
Osøyro	124301	200	167	367	84.8 %	0	0	0	0.0 %	33	33	66	15.2 %	0	0	0	0.0 %	0	0	0	0.0 %	0	0	0	0.0 %	233	200	433
Fjøsanger	120120	233	133	366	91.7 %	0	33	33	8.3 %	0	0	0	0.0 %	0	0	0	0.0 %	0	0	0	0.0 %	0	0	0	0.0 %	233	166	399
Kleppestø	124701	133	100	233	70.0 %	0	0	0	0.0 %	33	67	100	30.0 %	0	0	0	0.0 %	0	0	0	0.0 %	0	0	0	0.0 %	166	167	333
Hordvikneset	120101	100	133	233	100.0 %	0	0	0	0.0 %	0	0	0	0.0 %	0	0	0	0.0 %	0	0	0	0.0 %	0	0	0	0.0 %	100	133	233
YtreArna/Gaupås	120132	67	133	200	85.8 %	0	0	0	0.0 %	33	0	33	14.2 %	0	0	0	0.0 %	0	0	0	0.0 %	0	0	0	0.0 %	100	133	233
Os_komm_øvrig	124300	133	100	233	100.0 %	0	0	0	0.0 %	0	0	0	0.0 %	0	0	0	0.0 %	0	0	0	0.0 %	0	0	0	0.0 %	133	100	233
Sund_komm	124500	133	67	200	100.0 %	0	0	0	0.0 %	0	0	0	0.0 %	0	0	0	0.0 %	0	0	0	0.0 %	0	0	0	0.0 %	133	67	200
Nattland/Sædalen	120119	33	100	133	100.0 %	0	0	0	0.0 %	0	0	0	0.0 %	0	0	0	0.0 %	0	0	0	0.0 %	0	0	0	0.0 %	33	100	133
Kaland/Vallaheiene	120129	67	33	100	75.2 %	0	0	0	0.0 %	33	0	33	24.8 %	0	0	0	0.0 %	0	0	0	0.0 %	0	0	0	0.0 %	100	33	133
Hylkje/Breistein	120102	67	33	100	100.0 %	0	0	0	0.0 %	0	0	0	0.0 %	0	0	0	0.0 %	0	0	0	0.0 %	0	0	0	0.0 %	67	33	100
Osterøy_komm	125300	33	67	100	100.0 %	0	0	0	0.0 %	0	0	0	0.0 %	0	0	0	0.0 %	0	0	0	0.0 %	0	0	0	0.0 %	33	67	100
Lindås_komm_øvrig	126300	33	67	100	100.0 %	0	0	0	0.0 %	0	0	0	0.0 %	0	0	0	0.0 %	0	0	0	0.0 %	0	0	0	0.0 %	33	67	100
Radøy_komm	126000	33	0	33	33.3 %	33	33	66	66.7 %	0	0	0	0.0 %	0	0	0	0.0 %	0	0	0	0.0 %	0	0	0	0.0 %	66	33	99
Meland_komm_øvrig	125600	67	0	67	100.0 %	0	0	0	0.0 %	0	0	0	0.0 %	0	0	0	0.0 %	0	0	0	0.0 %	0	0	0	0.0 %	67	0	67
Fusa_komm	124100	33	33	66	100.0 %	0	0	0	0.0 %	0	0	0	0.0 %	0	0	0	0.0 %	0	0	0	0.0 %	0	0	0	0.0 %	33	33	66
Vaksdal_komm	125100	0	0	0	0.0 %	33	33	66	100.0 %	0	0	0	0.0 %	0	0	0	0.0 %	0	0	0	0.0 %	0	0	0	0.0 %	33	33	66
Austrheim_komm	126400	33	33	66	100.0 %	0	0	0	0.0 %	0	0	0	0.0 %	0	0	0	0.0 %	0	0	0	0.0 %	0	0	0	0.0 %	33	33	66
Voss_komm	123500	0	0	0	0.0 %	0	0	0	0.0 %	0	33	33	100.0 %	0	0	0	0.0 %	0	0	0	0.0 %	0	0	0	0.0 %	0	33	33
Frekhaug/Flatøy	125601	0	33	33	100.0 %	0	0	0	0.0 %	0	0	0	0.0 %	0	0	0	0.0 %	0	0	0	0.0 %	0	0	0	0.0 %	0	33	33
Samnanger_komm	124200	0	0	0		0	0	0		0	0	0		0	0	0		0	0	0		0	0	0		0	0	0
Øygarden_komm	125900	0	0	0		0	0	0		0	0	0		0	0	0		0	0	0		0	0	0		0	0	0
Knarvik	126301	0	0	0		0	0	0		0	0	0		0	0	0		0	0	0		0	0	0		0	0	0
SUM				**44130**	**57.7 %**			**5998**	**7.8 %**			**12930**	**16.9 %**			**1196**	**1.6 %**			**11061**	**14.5 %**			**1229**	**1.6 %**			**76544**
Sum interne				10899	47.2 %			1567	6.8 %			1300	5.6 %			433	1.9 %			8566	37.1 %			333	1.4 %			23098
Sum eksterne				33231	62.2 %			4431	8.3 %			11630	21.8 %			763	1.4 %			2495	4.7 %			896	1.7 %			53446

120111 Fyllingsdalen

18.929 innbyggere

- 76.500 turer totalt

- 23.100 interne (30%) og 53.400 til/fra andre soner (70%)

- Bilandel til/fra andre soner er 71%

- Størst ekstern trafikk til/fra: Sentrum, Bønes/Kråkenes, og Loddefjord/Mathopen/Alvøen

- Ca. 10.800 turer til/fra Bergen sentrum, høy kollektivandel rundt 49%

- Rundt 2500 turer til/fra sone Kokstad/Sandsli/Flesland

Merk:
Særlig for enkelte mindre soner (få innbyggere) vil utvalget være lite og dermed også de vektede tallene på sonenivå være usikre. RVU-data gir likevel en indikasjon på reisevolum og reisemiddelfordeling internt i soner og mellom soner. For informasjon om utvalg, feilkilder mv., vises til hovedrapport for RVU2013.

Reiser internt i sone

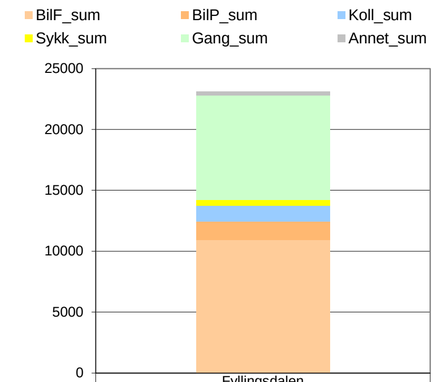

	Fyllingsdalen
Annet_sum	333
Gang_sum	8566
Sykk_sum	433
Koll_sum	1300
BilP_sum	1567
BilF_sum	10899

Reiser til/fra sonen - sju største relasjoner

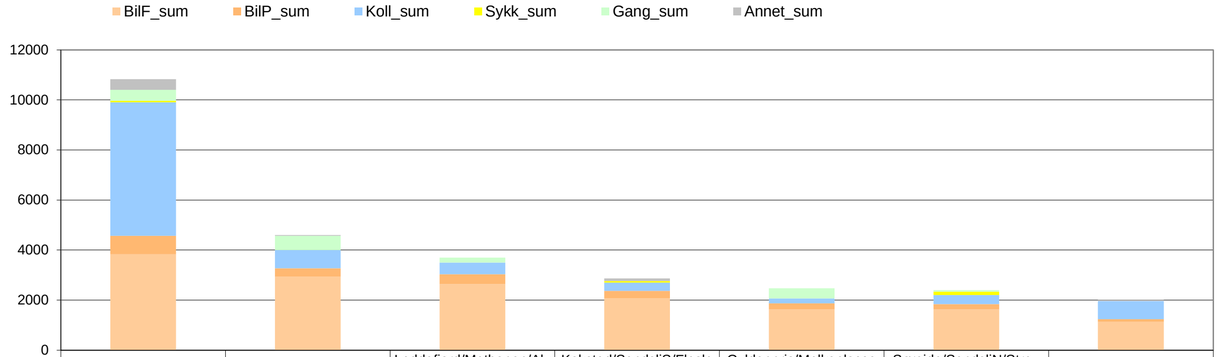

	Sentrum	Bønes/Kråkenes	Loddefjord/Mathopen/Alvøen	Kokstad/SandsliS/Flesland	Gyldenpris/Melkeplassen	Søreide/SandsliN/Straume	Møllendal
Annet_sum	433	33	0	100	0	0	33
Gang_sum	433	567	200	0	400	66	0
Sykk_sum	66	0	0	66	0	134	0
Koll_sum	5332	733	467	333	200	367	734
BilP_sum	734	333	400	300	234	200	100
BilF_sum	3833	2933	2633	2066	1634	1634	1133

Sonenavn	Sone	BilF_til	BilF_fra	BilF_sum	BilF_and_	BilP_til	BilP_fra	BilP_sum	BilP_and_	Koll_til	Koll_fra	Koll_sum	Koll_and_	Sykk_til	Sykk_fra	Sykk_sum	Sykk_and	Gang_til	Gang_fra	Gang_sum	Gang_and	Annet_til	Annet_fra	Annet_sum	Annet_and	Reisesum_til	Reisesum_fra	Reisesum_begge
Gyldenpris/Melkeplassen	120112	767	767	767	27.2 %	100	100	100	3.6 %	100	100	100	3.6 %	166	166	166	5.9 %	1683	1683	1683	59.8 %	0	0	0	0.0 %	2816	2816	2816
Sentrum	120107	867	833	1700	26.9 %	33	100	133	2.1 %	966	966	1932	30.6 %	150	200	350	5.5 %	999	966	1965	31.1 %	100	133	233	3.7 %	3115	3198	6313
Gravdal	120108	633	767	1400	55.3 %	33	67	100	3.9 %	33	33	66	2.6 %	33	67	100	3.9 %	467	367	834	32.9 %	0	33	33	1.3 %	1199	1334	2533
Fyllingsdalen	120111	767	867	1634	66.2 %	167	67	234	9.5 %	100	100	200	8.1 %	0	0	0	0.0 %	200	200	400	16.2 %	0	0	0	0.0 %	1234	1234	2468
Danmarksplass	120114	233	200	433	30.2 %	100	100	200	14.0 %	167	67	234	16.3 %	33	33	66	4.6 %	217	217	434	30.3 %	33	33	66	4.6 %	783	650	1433
Åsane/Flaktveit/Ulset	120104	300	267	567	70.9 %	33	33	66	8.3 %	67	100	167	20.9 %	0	0	0	0.0 %	0	0	0	0.0 %	0	0	0	0.0 %	400	400	800
Straume/Lillesotra/Bildøy	124601	333	300	633	82.7 %	0	0	0	0.0 %	33	33	66	8.6 %	0	0	0	0.0 %	0	0	0	0.0 %	33	33	66	8.6 %	399	366	765
Møllendal	120115	167	133	300	40.9 %	33	0	33	4.5 %	133	167	300	40.9 %	67	33	100	13.6 %	0	0	0	0.0 %	0	0	0	0.0 %	400	333	733
Kokstad/SandsliS/Flesland	120124	300	233	533	72.8 %	33	0	33	4.5 %	67	33	100	13.7 %	0	0	0	0.0 %	33	33	66	9.0 %	0	0	0	0.0 %	433	299	732
Godvik/Olsvik/Drotningsvik	120109	300	233	533	80.2 %	33	33	66	9.9 %	33	33	66	9.9 %	0	0	0	0.0 %	0	0	0	0.0 %	0	0	0	0.0 %	366	299	665
Loddefjord/Mathopen/Alvøen	120110	267	200	467	77.8 %	33	67	100	16.7 %	0	33	33	5.5 %	0	0	0	0.0 %	0	0	0	0.0 %	0	0	0	0.0 %	300	300	600
Sandviken	120106	33	200	233	41.2 %	33	0	33	5.8 %	117	83	200	35.3 %	17	17	34	6.0 %	33	33	66	11.7 %	0	0	0	0.0 %	233	333	566
Midtun/Ulsmåg/Helldalsåsen	120130	233	167	400	80.0 %	67	0	67	13.4 %	0	33	33	6.6 %	0	0	0	0.0 %	0	0	0	0.0 %	0	0	0	0.0 %	300	200	500
Bønes/Kråkenes	120121	167	100	267	53.5 %	0	0	0	0.0 %	33	67	100	20.0 %	33	33	66	13.2 %	33	33	66	13.2 %	0	0	0	0.0 %	266	233	499
Kronstad/Minde	120116	100	133	233	50.0 %	50	50	100	21.5 %	67	33	100	21.5 %	0	0	0	0.0 %	0	33	33	7.1 %	0	0	0	0.0 %	217	249	466
Tertnes/Mjølkeråen/Salhus	120103	167	133	300	75.0 %	33	67	100	25.0 %	0	0	0	0.0 %	0	0	0	0.0 %	0	0	0	0.0 %	0	0	0	0.0 %	200	200	400
RådalØ/Smørås/Apeltun/SkjoldØ	120127	167	200	367	100.0 %	0	0	0	0.0 %	0	0	0	0.0 %	0	0	0	0.0 %	0	0	0	0.0 %	0	0	0	0.0 %	167	200	367
Askøy_komm_øvrig	124700	100	100	200	54.8 %	33	33	66	18.1 %	33	33	66	18.1 %	0	0	0	0.0 %	0	0	0	0.0 %	0	33	33	9.0 %	166	199	365
Fjøsanger	120120	100	133	233	77.7 %	0	0	0	0.0 %	67	0	67	22.3 %	0	0	0	0.0 %	0	0	0	0.0 %	0	0	0	0.0 %	167	133	300
IndreArna/Garnes/Espeland/Trengereid	120131	100	67	167	62.5 %	0	17	17	6.4 %	17	33	50	18.7 %	0	0	0	0.0 %	0	0	0	0.0 %	33	0	33	12.4 %	150	117	267
Landås	120117	67	33	100	37.6 %	0	67	67	25.2 %	33	0	33	12.4 %	33	33	66	24.8 %	0	0	0	0.0 %	0	0	0	0.0 %	133	133	266
Årstad/Slettebakken	120118	67	33	100	37.6 %	33	67	100	37.6 %	0	33	33	12.4 %	0	0	0	0.0 %	33	0	33	12.4 %	0	0	0	0.0 %	133	133	266
Søreide/SandsliN/Straume	120122	100	100	200	85.8 %	0	33	33	14.2 %	0	0	0	0.0 %	0	0	0	0.0 %	0	0	0	0.0 %	0	0	0	0.0 %	100	133	233
Paradis/Hop/Nesttun/SkjoldV	120123	100	67	167	71.7 %	0	0	0	0.0 %	33	33	66	28.3 %	0	0	0	0.0 %	0	0	0	0.0 %	0	0	0	0.0 %	133	100	233
Hjellestad/Milde	120125	133	100	233	100.0 %	0	0	0	0.0 %	0	0	0	0.0 %	0	0	0	0.0 %	0	0	0	0.0 %	0	0	0	0.0 %	133	100	233
Os_komm_øvrig	124300	67	100	167	100.0 %	0	0	0	0.0 %	0	0	0	0.0 %	0	0	0	0.0 %	0	0	0	0.0 %	0	0	0	0.0 %	67	100	167
Fjell_komm_øvrig/Bjorøy	124600	67	100	167	100.0 %	0	0	0	0.0 %	0	0	0	0.0 %	0	0	0	0.0 %	0	0	0	0.0 %	0	0	0	0.0 %	67	100	167
Hylkje/Breistein	120102	67	33	100	60.2 %	33	33	66	39.8 %	0	0	0	0.0 %	0	0	0	0.0 %	0	0	0	0.0 %	0	0	0	0.0 %	100	66	166
Hordvikneset	120101	67	67	134	100.0 %	0	0	0	0.0 %	0	0	0	0.0 %	0	0	0	0.0 %	0	0	0	0.0 %	0	0	0	0.0 %	67	67	134
Osøyro	124301	33	33	66	50.0 %	0	0	0	0.0 %	33	33	66	50.0 %	0	0	0	0.0 %	0	0	0	0.0 %	0	0	0	0.0 %	66	66	132
Voss_komm	123500	0	0	0	0.0 %	67	33	100	100.0 %	0	0	0	0.0 %	0	0	0	0.0 %	0	0	0	0.0 %	0	0	0	0.0 %	67	33	100
Kleppestø	124701	100	0	100	100.0 %	0	0	0	0.0 %	0	0	0	0.0 %	0	0	0	0.0 %	0	0	0	0.0 %	0	0	0	0.0 %	100	0	100
Nattland/Sædalen	120119	33	33	66	100.0 %	0	0	0	0.0 %	0	0	0	0.0 %	0	0	0	0.0 %	0	0	0	0.0 %	0	0	0	0.0 %	33	33	66
Nordås/Sørås/RådalV	120126	0	0	0	0.0 %	33	33	66	100.0 %	0	0	0	0.0 %	0	0	0	0.0 %	0	0	0	0.0 %	0	0	0	0.0 %	33	33	66
Kaland/Vallaheiene	120129	33	33	66	100.0 %	0	0	0	0.0 %	0	0	0	0.0 %	0	0	0	0.0 %	0	0	0	0.0 %	0	0	0	0.0 %	33	33	66
YtreArna/Gaupås	120132	33	33	66	100.0 %	0	0	0	0.0 %	0	0	0	0.0 %	0	0	0	0.0 %	0	0	0	0.0 %	0	0	0	0.0 %	33	33	66
Meland_komm_øvrig	125600	33	33	66	100.0 %	0	0	0	0.0 %	0	0	0	0.0 %	0	0	0	0.0 %	0	0	0	0.0 %	0	0	0	0.0 %	33	33	66
Øygarden_komm	125900	33	33	66	100.0 %	0	0	0	0.0 %	0	0	0	0.0 %	0	0	0	0.0 %	0	0	0	0.0 %	0	0	0	0.0 %	33	33	66
Sund_komm	124500	0	33	33	100.0 %	0	0	0	0.0 %	0	0	0	0.0 %	0	0	0	0.0 %	0	0	0	0.0 %	0	0	0	0.0 %	0	33	33
Osterøy_komm	125300	0	33	33	100.0 %	0	0	0	0.0 %	0	0	0	0.0 %	0	0	0	0.0 %	0	0	0	0.0 %	0	0	0	0.0 %	0	33	33
Lindås_komm_øvrig	126300	33	0	33	100.0 %	0	0	0	0.0 %	0	0	0	0.0 %	0	0	0	0.0 %	0	0	0	0.0 %	0	0	0	0.0 %	33	0	33
Eidsvåg	120105	0	0	0		0	0	0		0	0	0		0	0	0		0	0	0		0	0	0		0	0	0
Fana/Krokeide/Nordvik	120128	0	0	0		0	0	0		0	0	0		0	0	0		0	0	0		0	0	0		0	0	0
Fusa_komm	124100	0	0	0		0	0	0		0	0	0		0	0	0		0	0	0		0	0	0		0	0	0
Samnanger_komm	124200	0	0	0		0	0	0		0	0	0		0	0	0		0	0	0		0	0	0		0	0	0
Vaksdal_komm	125100	0	0	0		0	0	0		0	0	0		0	0	0		0	0	0		0	0	0		0	0	0
Frekhaug/Flatøy	125601	0	0	0		0	0	0		0	0	0		0	0	0		0	0	0		0	0	0		0	0	0
Radøy_komm	126000	0	0	0		0	0	0		0	0	0		0	0	0		0	0	0		0	0	0		0	0	0
Knarvik	126301	0	0	0		0	0	0		0	0	0		0	0	0		0	0	0		0	0	0		0	0	0
Austrheim_komm	126400	0	0	0		0	0	0		0	0	0		0	0	0		0	0	0		0	0	0		0	0	0
SUM				**13330**	**50.7 %**			**1880**	**7.2 %**			**4078**	**15.5 %**			**948**	**3.6 %**			**5580**	**21.2 %**			**464**	**1.8 %**			**26280**
Sum interne				767	27.2 %			100	3.6 %			100	3.6 %			166	5.9 %			1683	59.8 %			0	0.0 %			2816
Sum eksterne				12563	53.5 %			1780	7.6 %			3978	17.0 %			782	3.3 %			3897	16.6 %			464	2.0 %			23464

120112 Gyldenpris / Melkeplassen

7.277 innbyggere

- 26.300 turer totalt
- 2.800 interne (11%) og 23.500 til/fra andre soner (89%)
- Andel bilturer til/fra andre soner er ca 61%
- Flest eksterne turer til/fra: Sentrum, Gravdal og Fyllingsdalen.
- Ca. 6.300 turer til/fra Bergen sentrum. Kollektivandel er ca 31%.
- Stort antall gangturer (ca 1.700, 31%) til/fra Sentrum. Sykkelandel til/fra Sentrum er ca 6%.
- Rundt 700 turer til/fra sone Kokstad/Sandsli/Flesland

Merk:
Særlig for enkelte mindre soner (få innbyggere) vil utvalget være lite og dermed også de vektede tallene på sonenivå være usikre. RVU-data gir likevel en indikasjon påreisevolum og reisemiddelfordeling internt i soner og mellom soner. For informasjon om utvalg, feilkilder mv., vises til hovedrapport for RVU2013.

Reiser internt i sone

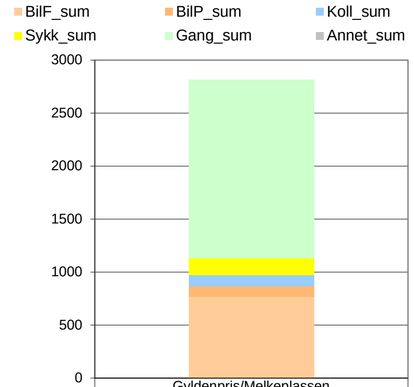

	Gyldenpris/Melkeplassen
Annet_sum	0
Gang_sum	1683
Sykk_sum	166
Koll_sum	100
BilP_sum	100
BilF_sum	767

Reiser til/fra sonen - sju største relasjoner

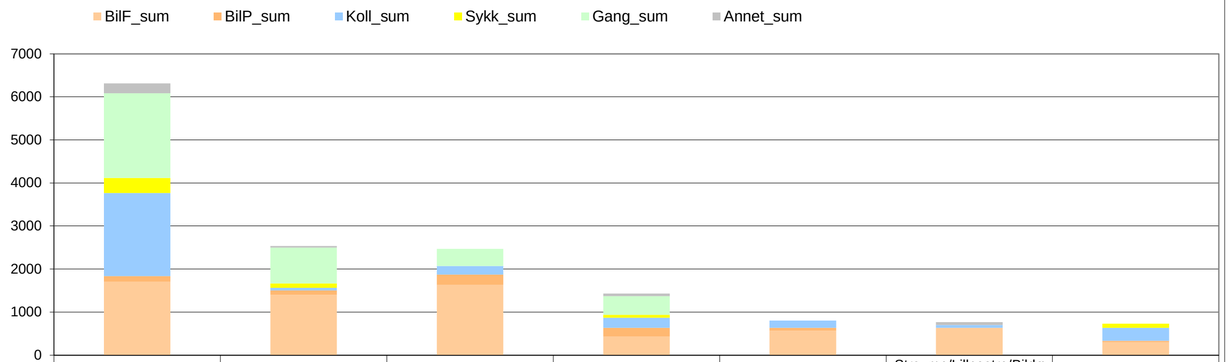

	Sentrum	Gravdal	Fyllingsdalen	Danmarksplass	Åsane/Flaktveit/Ulset	Straume/Lillesotra/Bildøy	Møllendal
Annet_sum	233	33	0	66	0	66	0
Gang_sum	1965	834	400	434	0	0	0
Sykk_sum	350	100	0	66	0	0	100
Koll_sum	1932	66	200	234	167	66	300
BilP_sum	133	100	234	200	66	0	33
BilF_sum	1700	1400	1634	433	567	633	300

Sonenavn	Sone	BilF_til	BilF_fra	BilF_sum	BilF_and_t	BilP_til	BilP_fra	BilP_sum	BilP_and_	Koll_til	Koll_fra	Koll_sum	Koll_and_t	Sykk_til	Sykk_fra	Sykk_sum	Sykk_and	Gang_til	Gang_fra	Gang_sum	Gang_and	Annet_til	Annet_fra	Annet_sum	Annet_and	Reisesum_til	Reisesum_fra	Reisesum_begge
Danmarksplass	120114	767	767	767	13.4 %	200	200	200	3.5 %	167	167	167	2.9 %	217	217	217	3.8 %	4365	4365	4365	76.4 %	0	0	0	0.0 %	5716	5716	5716
Sentrum	120107	817	700	1517	13.0 %	250	250	500	4.3 %	2082	1765	3847	33.1 %	666	700	1366	11.7 %	2216	2116	4332	37.3 %	33	33	66	0.6 %	6064	5564	11628
Kronstad/Minde	120116	367	367	734	24.5 %	83	100	183	6.1 %	67	67	134	4.5 %	67	0	67	2.2 %	933	916	1849	61.6 %	33	0	33	1.1 %	1550	1450	3000
Møllendal	120115	400	400	800	29.5 %	33	33	66	2.4 %	67	33	100	3.7 %	200	233	433	15.9 %	716	600	1316	48.5 %	0	0	0	0.0 %	1416	1299	2715
Åsane/Flaktveit/Ulset	120104	367	533	900	48.2 %	167	100	267	14.3 %	233	233	466	25.0 %	33	67	100	5.4 %	67	67	134	7.2 %	0	0	0	0.0 %	867	1000	1867
Landås	120117	366	366	732	42.3 %	0	33	33	1.9 %	266	100	366	21.1 %	133	67	200	11.6 %	200	200	400	23.1 %	0	0	0	0.0 %	965	766	1731
Fyllingsdalen	120111	300	300	600	40.0 %	33	0	33	2.2 %	267	300	567	37.8 %	33	33	66	4.4 %	100	100	200	13.3 %	0	33	33	2.2 %	733	766	1499
Gyldenpris/Melkeplassen	120112	200	233	433	30.2 %	100	100	200	14.0 %	67	167	234	16.3 %	33	33	66	4.6 %	217	217	434	30.3 %	33	33	66	4.6 %	650	783	1433
Sandviken	120106	300	267	567	42.5 %	33	33	66	5.0 %	266	217	483	36.2 %	100	67	167	12.5 %	33	17	50	3.8 %	0	0	0	0.0 %	732	601	1333
Årstad/Slettebakken	120118	267	300	567	46.0 %	33	0	33	2.7 %	133	200	333	27.0 %	0	33	33	2.7 %	67	200	267	21.7 %	0	0	0	0.0 %	500	733	1233
Kokstad/SandsliS/Flesland	120124	467	367	834	73.5 %	0	33	33	2.9 %	100	100	200	17.6 %	0	0	0	0.0 %	0	0	0	0.0 %	0	67	67	5.9 %	567	567	1134
RådalØ/Smørås/Apeltun/SkjoldØ	120127	233	200	433	38.2 %	33	67	100	8.8 %	300	200	500	44.1 %	0	0	0	0.0 %	33	67	100	8.8 %	0	0	0	0.0 %	599	534	1133
Søreide/SandsliN/Straume	120122	367	333	700	63.6 %	33	67	100	9.1 %	67	0	67	6.1 %	100	67	167	15.2 %	33	33	66	6.0 %	0	0	0	0.0 %	600	500	1100
Bønes/Kråkenes	120121	433	167	600	64.4 %	33	0	33	3.5 %	133	33	166	17.8 %	33	33	66	7.1 %	0	0	0	0.0 %	33	33	66	7.1 %	665	266	931
Midtun/Ulsmåg/Helldalsåsen	120130	233	167	400	44.4 %	0	0	0	0.0 %	150	183	333	37.0 %	33	67	100	11.1 %	0	0	0	0.0 %	0	67	67	7.4 %	416	484	900
Gravdal	120108	233	67	300	36.1 %	33	33	66	7.9 %	100	133	233	28.0 %	33	33	66	7.9 %	100	67	167	20.1 %	0	0	0	0.0 %	499	333	832
Fjøsanger	120120	200	267	467	61.0 %	33	33	66	8.6 %	0	33	33	4.3 %	33	0	33	4.3 %	67	33	100	13.1 %	33	33	66	8.6 %	366	399	765
Paradis/Hop/Nesttun/SkjoldV	120123	133	167	300	41.0 %	33	33	66	9.0 %	100	233	333	45.5 %	0	0	0	0.0 %	0	0	0	0.0 %	33	0	33	4.5 %	299	433	732
Eidsvåg	120105	67	33	100	14.3 %	0	0	0	0.0 %	100	167	267	38.1 %	67	33	100	14.3 %	0	33	33	4.7 %	100	100	200	28.6 %	334	366	700
Loddefjord/Mathopen/Alvøen	120110	100	300	400	60.1 %	33	0	33	5.0 %	100	133	233	35.0 %	0	0	0	0.0 %	0	0	0	0.0 %	0	0	0	0.0 %	233	433	666
Nattland/Sædalen	120119	67	167	234	38.9 %	0	0	0	0.0 %	33	133	166	27.6 %	0	67	67	11.1 %	67	67	134	22.3 %	0	0	0	0.0 %	167	434	601
Nordås/Sørås/RådalV	120126	100	100	200	35.3 %	0	0	0	0.0 %	100	133	233	41.1 %	67	67	134	23.6 %	0	0	0	0.0 %	0	0	0	0.0 %	267	300	567
Straume/Lillesotra/Bildøy	124601	167	100	267	47.1 %	67	33	100	17.6 %	100	100	200	35.3 %	0	0	0	0.0 %	0	0	0	0.0 %	0	0	0	0.0 %	334	233	567
Askøy_komm_øvrig	124700	100	233	333	62.6 %	0	0	0	0.0 %	33	100	133	25.0 %	0	0	0	0.0 %	33	33	66	12.4 %	0	0	0	0.0 %	166	366	532
Godvik/Olsvik/Drotningsvik	120109	67	167	234	50.1 %	67	0	67	14.3 %	33	133	166	35.5 %	0	0	0	0.0 %	0	0	0	0.0 %	0	0	0	0.0 %	167	300	467
Lindås_komm_øvrig	126300	100	167	267	72.8 %	0	0	0	0.0 %	33	67	100	27.2 %	0	0	0	0.0 %	0	0	0	0.0 %	0	0	0	0.0 %	133	234	367
Tertnes/Mjølkeråen/Salhus	120103	133	133	266	72.7 %	0	0	0	0.0 %	67	33	100	27.3 %	0	0	0	0.0 %	0	0	0	0.0 %	0	0	0	0.0 %	200	166	366
Fjell_komm_øvrig/Bjorøy	124600	133	133	266	72.9 %	33	33	66	18.1 %	0	33	33	9.0 %	0	0	0	0.0 %	0	0	0	0.0 %	0	0	0	0.0 %	166	199	365
Fana/Krokeide/Nordvik	120128	67	100	167	55.5 %	0	0	0	0.0 %	67	67	134	44.5 %	0	0	0	0.0 %	0	0	0	0.0 %	0	0	0	0.0 %	134	167	301
Hylkje/Breistein	120102	67	67	134	44.8 %	33	33	66	22.1 %	33	0	33	11.0 %	33	33	66	22.1 %	0	0	0	0.0 %	0	0	0	0.0 %	166	133	299
Hjellestad/Milde	120125	67	100	167	71.7 %	0	0	0	0.0 %	33	33	66	28.3 %	0	0	0	0.0 %	0	0	0	0.0 %	0	0	0	0.0 %	100	133	233
Kaland/Vallaheiene	120129	67	67	134	57.5 %	0	33	33	14.2 %	33	33	66	28.3 %	0	0	0	0.0 %	0	0	0	0.0 %	0	0	0	0.0 %	100	133	233
IndreArna/Garnes/Espeland/Trengereid	120131	33	33	66	28.4 %	33	33	66	28.4 %	33	67	100	43.1 %	0	0	0	0.0 %	0	0	0	0.0 %	0	0	0	0.0 %	99	133	232
Os_komm_øvrig	124300	0	33	33	16.5 %	0	0	0	0.0 %	67	100	167	83.5 %	0	0	0	0.0 %	0	0	0	0.0 %	0	0	0	0.0 %	67	133	200
Frekhaug/Flatøy	125601	33	33	66	50.0 %	0	0	0	0.0 %	33	33	66	50.0 %	0	0	0	0.0 %	0	0	0	0.0 %	0	0	0	0.0 %	66	66	132
Kleppestø	124701	0	67	67	67.0 %	0	0	0	0.0 %	33	0	33	33.0 %	0	0	0	0.0 %	0	0	0	0.0 %	0	0	0	0.0 %	33	67	100
Osterøy_komm	125300	0	0	0	0.0 %	0	0	0	0.0 %	67	33	100	100.0 %	0	0	0	0.0 %	0	0	0	0.0 %	0	0	0	0.0 %	67	33	100
Voss_komm	123500	33	0	33	33.3 %	0	0	0	0.0 %	33	33	66	66.7 %	0	0	0	0.0 %	0	0	0	0.0 %	0	0	0	0.0 %	66	33	99
Vaksdal_komm	125100	0	33	33	33.3 %	0	0	0	0.0 %	33	33	66	66.7 %	0	0	0	0.0 %	0	0	0	0.0 %	0	0	0	0.0 %	33	66	99
YtreArna/Gaupås	120132	33	0	33	50.0 %	0	0	0	0.0 %	0	0	0	0.0 %	0	0	0	0.0 %	33	0	33	50.0 %	0	0	0	0.0 %	66	0	66
Meland_komm_øvrig	125600	0	0	0	0.0 %	0	0	0	0.0 %	33	33	66	100.0 %	0	0	0	0.0 %	0	0	0	0.0 %	0	0	0	0.0 %	33	33	66
Knarvik	126301	33	0	33	50.0 %	0	0	0	0.0 %	33	0	33	50.0 %	0	0	0	0.0 %	0	0	0	0.0 %	0	0	0	0.0 %	66	0	66
Hordvikneset	120101	33	0	33	100.0 %	0	0	0	0.0 %	0	0	0	0.0 %	0	0	0	0.0 %	0	0	0	0.0 %	0	0	0	0.0 %	33	0	33
Osøyro	124301	33	0	33	100.0 %	0	0	0	0.0 %	0	0	0	0.0 %	0	0	0	0.0 %	0	0	0	0.0 %	0	0	0	0.0 %	33	0	33
Sund_komm	124500	33	0	33	100.0 %	0	0	0	0.0 %	0	0	0	0.0 %	0	0	0	0.0 %	0	0	0	0.0 %	0	0	0	0.0 %	33	0	33
Radøy_komm	126000	33	0	33	100.0 %	0	0	0	0.0 %	0	0	0	0.0 %	0	0	0	0.0 %	0	0	0	0.0 %	0	0	0	0.0 %	33	0	33
Austrheim_komm	126400	0	0	0	0.0 %	0	33	33	100.0 %	0	0	0	0.0 %	0	0	0	0.0 %	0	0	0	0.0 %	0	0	0	0.0 %	0	33	33
Fusa_komm	124100	0	0	0		0	0	0		0	0	0		0	0	0		0	0	0		0	0	0		0	0	0
Samnanger_komm	124200	0	0	0		0	0	0		0	0	0		0	0	0		0	0	0		0	0	0		0	0	0
Øygarden_komm	125900	0	0	0		0	0	0		0	0	0		0	0	0		0	0	0		0	0	0		0	0	0
SUM				**15316**	**32.4 %**			**2509**	**5.3 %**			**11189**	**23.7 %**			**3514**	**7.4 %**			**14046**	**29.7 %**			**697**	**1.5 %**			**47271**
Sum interne				767	13.4 %			200	3.5 %			167	2.9 %			217	3.8 %			4365	76.4 %			0	0.0 %			5716
Sum eksterne				14549	35.0 %			2309	5.6 %			11022	26.5 %			3297	7.9 %			9681	23.3 %			697	1.7 %			41555

120114 Danmarksplass

8.695 innbyggere

- 47.300 turer totalt

- 5.700 interne (12%) og 41.600 til/fra andre soner (88%)

- Andel bilturer til/fra andre soner er ca 41%

- Flest eksterne turer til/fra: Sentrum, Kronstad/Minde, Møllendal, og Åsane.

- Ca. 11.600 turer til/fra Bergen sentrum, kollektivandel ca 33%

- Stort antall gangturer (ca 4.300, 37%) til/fra Sentrum. Sykkelandel til/fra Sentrum er ca 12%.

- Rundt 1.100 turer til/fra sone Kokstad/Sandsli/Flesland

Merk:
Særlig for enkelte mindre soner (få innbyggere) vil utvalget være lite og dermed også de vektede tallene på sonenivå være usikre. RVU-data gir likevel en indikasjon påreisevolum og reisemiddelfordeling internt i soner og mellom soner. For informasjon om utvalg, feilkilder mv., vises til hovedrapport for RVU2013.

Reiser internt i sone

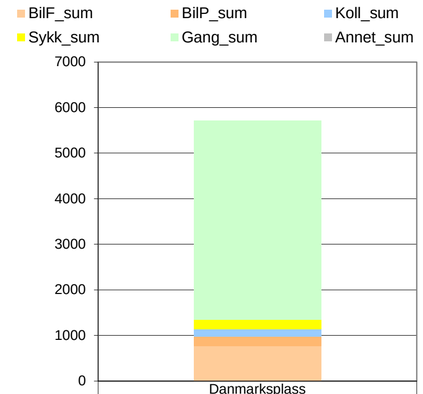

	Danmarksplass
Annet_sum	0
Gang_sum	4365
Sykk_sum	217
Koll_sum	167
BilP_sum	200
BilF_sum	767

Reiser til/fra sonen - sju største relasjoner

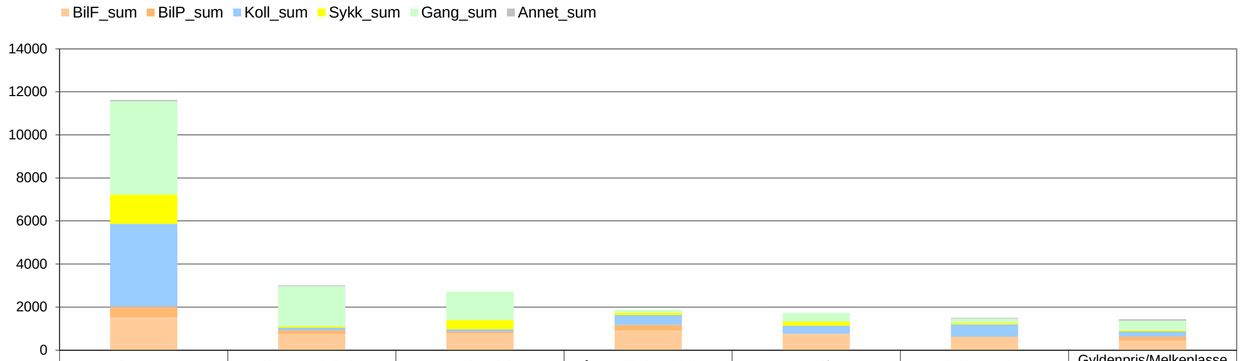

	Sentrum	Kronstad/Minde	Møllendal	Åsane/Flaktveit/Ulset	Landås	Fyllingsdalen	Gyldenpris/Melkeplassen
Annet_sum	66	33	0	0	0	33	66
Gang_sum	4332	1849	1316	134	400	200	434
Sykk_sum	1366	67	433	100	200	66	66
Koll_sum	3847	134	100	466	366	567	234
BilP_sum	500	183	66	267	33	33	200
BilF_sum	1517	734	800	900	732	600	433

Sonenavn	Sone	BilF_til	BilF_fra	BilF_sum	BilF_and_	BilP_til	BilP_fra	BilP_sum	BilP_and_	Koll_til	Koll_fra	Koll_sum	Koll_and_	Sykk_til	Sykk_fra	Sykk_sum	Sykk_and	Gang_til	Gang_fra	Gang_sum	Gang_and	Annet_til	Annet_fra	Annet_sum	Annet_and	Reisesum_til	Reisesum_fra	Reisesum_begge
Møllendal	120115	433	433	433	12.8 %	0	0	0	0.0 %	83	83	83	2.4 %	233	233	233	6.9 %	2614	2614	2614	77.0 %	33	33	33	1.0 %	3396	3396	3396
Sentrum	120107	933	800	1733	20.7 %	233	33	266	3.2 %	1698	1548	3246	38.7 %	749	666	1415	16.9 %	949	782	1731	20.6 %	0	0	0	0.0 %	4562	3829	8391
Landås	120117	467	267	734	24.5 %	67	67	134	4.5 %	350	317	667	22.2 %	233	233	466	15.5 %	467	533	1000	33.3 %	0	0	0	0.0 %	1584	1417	3001
Danmarksplass	120114	400	400	800	29.5 %	33	33	66	2.4 %	33	67	100	3.7 %	233	200	433	15.9 %	600	716	1316	48.5 %	0	0	0	0.0 %	1299	1416	2715
Fyllingsdalen	120111	533	600	1133	56.7 %	33	67	100	5.0 %	317	417	734	36.7 %	0	0	0	0.0 %	0	0	0	0.0 %	33	0	33	1.7 %	916	1084	2000
Sandviken	120106	333	300	633	33.0 %	0	33	33	1.7 %	400	483	883	46.1 %	67	133	200	10.4 %	100	67	167	8.7 %	0	0	0	0.0 %	900	1016	1916
Åsane/Flaktveit/Ulset	120104	500	400	900	54.0 %	133	33	166	10.0 %	133	267	400	24.0 %	0	0	0	0.0 %	67	67	134	8.0 %	33	33	66	4.0 %	866	800	1666
Kronstad/Minde	120116	200	233	433	29.5 %	67	67	134	9.1 %	0	33	33	2.3 %	133	100	233	15.9 %	333	300	633	43.2 %	0	0	0	0.0 %	733	733	1466
Paradis/Hop/Nesttun/SkjoldV	120123	200	267	467	40.0 %	67	67	134	11.5 %	167	167	334	28.6 %	133	100	233	19.9 %	0	0	0	0.0 %	0	0	0	0.0 %	567	601	1168
Bønes/Kråkenes	120121	200	300	500	48.4 %	33	133	166	16.1 %	67	67	134	13.0 %	67	100	167	16.2 %	33	33	66	6.4 %	0	0	0	0.0 %	400	633	1033
Midtun/Ulsmåg/Helldalsåsen	120130	267	267	534	55.2 %	0	0	0	0.0 %	67	200	267	27.6 %	33	67	100	10.3 %	0	0	0	0.0 %	33	33	66	6.8 %	400	567	967
Godvik/Olsvik/Drotningsvik	120109	300	233	533	55.2 %	33	33	66	6.8 %	133	167	300	31.1 %	33	33	66	6.8 %	0	0	0	0.0 %	0	0	0	0.0 %	499	466	965
Loddefjord/Mathopen/Alvøen	120110	300	267	567	60.8 %	33	33	66	7.1 %	133	167	300	32.2 %	0	0	0	0.0 %	0	0	0	0.0 %	0	0	0	0.0 %	466	467	933
Askøy_komm_øvrig	124700	267	367	634	69.1 %	100	100	200	21.8 %	50	33	83	9.1 %	0	0	0	0.0 %	0	0	0	0.0 %	0	0	0	0.0 %	417	500	917
Nattland/Sædalen	120119	167	333	500	60.0 %	0	0	0	0.0 %	33	67	100	12.0 %	67	67	134	16.1 %	67	33	100	12.0 %	0	0	0	0.0 %	334	500	834
Kokstad/SandsliS/Flesland	120124	400	267	667	81.6 %	0	33	33	4.0 %	67	50	117	14.3 %	0	0	0	0.0 %	0	0	0	0.0 %	0	0	0	0.0 %	467	350	817
Årstad/Slettebakken	120118	267	100	367	45.0 %	0	33	33	4.0 %	200	183	383	46.9 %	0	0	0	0.0 %	33	0	33	4.0 %	0	0	0	0.0 %	500	316	816
Gravdal	120108	150	83	233	29.2 %	33	33	66	8.3 %	117	250	367	46.0 %	33	33	66	8.3 %	0	0	0	0.0 %	33	33	66	8.3 %	366	432	798
Gyldenpris/Melkeplassen	120112	133	167	300	40.9 %	0	33	33	4.5 %	167	133	300	40.9 %	33	67	100	13.6 %	0	0	0	0.0 %	0	0	0	0.0 %	333	400	733
Tertnes/Mjølkeråen/Salhus	120103	167	200	367	51.3 %	17	33	50	7.0 %	117	83	200	27.9 %	0	0	0	0.0 %	33	33	66	9.2 %	0	33	33	4.6 %	334	382	716
Straume/Lillesotra/Bildøy	124601	233	200	433	65.0 %	67	67	134	20.1 %	33	33	66	9.9 %	0	0	0	0.0 %	0	0	0	0.0 %	33	0	33	5.0 %	366	300	666
Fjøsanger	120120	133	233	366	56.3 %	67	0	67	10.3 %	67	67	134	20.6 %	0	0	0	0.0 %	33	50	83	12.8 %	0	0	0	0.0 %	300	350	650
Os_komm_øvrig	124300	200	200	400	63.1 %	0	67	67	10.6 %	100	67	167	26.3 %	0	0	0	0.0 %	0	0	0	0.0 %	0	0	0	0.0 %	300	334	634
Fana/Krokeide/Nordvik	120128	267	267	534	84.2 %	0	0	0	0.0 %	67	33	100	15.8 %	0	0	0	0.0 %	0	0	0	0.0 %	0	0	0	0.0 %	334	300	634
Søreide/SandsliN/Straume	120122	267	300	567	89.6 %	33	33	66	10.4 %	0	0	0	0.0 %	0	0	0	0.0 %	0	0	0	0.0 %	0	0	0	0.0 %	300	333	633
Nordås/Sørås/RådalV	120126	167	167	334	52.8 %	67	33	100	15.8 %	100	33	133	21.0 %	0	0	0	0.0 %	0	0	0	0.0 %	33	33	66	10.4 %	367	266	633
RådalØ/Smørås/Apeltun/SkjoldØ	120127	167	67	234	43.9 %	33	0	33	6.2 %	133	67	200	37.5 %	0	0	0	0.0 %	0	0	0	0.0 %	33	33	66	12.4 %	366	167	533
Eidsvåg	120105	167	100	267	53.6 %	33	33	66	13.3 %	33	33	66	13.3 %	33	33	66	13.3 %	33	0	33	6.6 %	0	0	0	0.0 %	299	199	498
Voss_komm	123500	67	33	100	23.1 %	33	0	33	7.6 %	167	133	300	69.3 %	0	0	0	0.0 %	0	0	0	0.0 %	0	0	0	0.0 %	267	166	433
IndreArna/Garnes/Espeland/Trengereid	120131	100	167	267	66.8 %	0	0	0	0.0 %	67	33	100	25.0 %	0	0	0	0.0 %	33	0	33	8.3 %	0	0	0	0.0 %	200	200	400
Fjell_komm_øvrig/Bjorøy	124600	133	200	333	83.3 %	0	67	67	16.8 %	0	0	0	0.0 %	0	0	0	0.0 %	0	0	0	0.0 %	0	0	0	0.0 %	133	267	400
Kleppestø	124701	67	100	167	45.5 %	33	0	33	9.0 %	67	100	167	45.5 %	0	0	0	0.0 %	0	0	0	0.0 %	0	0	0	0.0 %	167	200	367
Hjellestad/Milde	120125	100	200	300	82.0 %	33	33	66	18.0 %	0	0	0	0.0 %	0	0	0	0.0 %	0	0	0	0.0 %	0	0	0	0.0 %	133	233	366
Lindås_komm_øvrig	126300	100	133	233	63.8 %	33	33	66	18.1 %	0	0	0	0.0 %	33	33	66	18.1 %	0	0	0	0.0 %	0	0	0	0.0 %	166	199	365
Meland_komm_øvrig	125600	100	133	233	70.0 %	67	33	100	30.0 %	0	0	0	0.0 %	0	0	0	0.0 %	0	0	0	0.0 %	0	0	0	0.0 %	167	166	333
Sund_komm	124500	67	200	267	100.0 %	0	0	0	0.0 %	0	0	0	0.0 %	0	0	0	0.0 %	0	0	0	0.0 %	0	0	0	0.0 %	67	200	267
Kaland/Vallaheiene	120129	67	67	134	50.2 %	33	0	33	12.4 %	33	67	100	37.5 %	0	0	0	0.0 %	0	0	0	0.0 %	0	0	0	0.0 %	133	134	267
YtreArna/Gaupås	120132	0	0	0	0.0 %	67	67	134	50.4 %	0	0	0	0.0 %	33	33	66	24.8 %	33	33	66	24.8 %	0	0	0	0.0 %	133	133	266
Øygarden_komm	125900	67	33	100	50.0 %	17	17	34	17.0 %	33	33	66	33.0 %	0	0	0	0.0 %	0	0	0	0.0 %	0	0	0	0.0 %	117	83	200
Hordvikneset	120101	67	100	167	83.5 %	0	0	0	0.0 %	0	33	33	16.5 %	0	0	0	0.0 %	0	0	0	0.0 %	0	0	0	0.0 %	67	133	200
Osøyro	124301	67	100	167	100.0 %	0	0	0	0.0 %	0	0	0	0.0 %	0	0	0	0.0 %	0	0	0	0.0 %	0	0	0	0.0 %	67	100	167
Frekhaug/Flatøy	125601	67	67	134	80.2 %	0	33	33	19.8 %	0	0	0	0.0 %	0	0	0	0.0 %	0	0	0	0.0 %	0	0	0	0.0 %	67	100	167
Osterøy_komm	125300	33	33	66	39.8 %	0	0	0	0.0 %	33	67	100	60.2 %	0	0	0	0.0 %	0	0	0	0.0 %	0	0	0	0.0 %	66	100	166
Vaksdal_komm	125100	0	0	0	0.0 %	0	0	0	0.0 %	67	67	134	100.0 %	0	0	0	0.0 %	0	0	0	0.0 %	0	0	0	0.0 %	67	67	134
Radøy_komm	126000	33	100	133	100.0 %	0	0	0	0.0 %	0	0	0	0.0 %		0	0	0.0 %	0	0	0	0.0 %	0	0	0	0.0 %	33	100	133
Fusa_komm	124100	67	33	100	100.0 %	0	0	0	0.0 %	0	0	0	0.0 %	0	0	0	0.0 %	0	0	0	0.0 %	0	0	0	0.0 %	67	33	100
Knarvik	126301	33	0	33	33.3 %	0	0	0	0.0 %	33	33	66	66.7 %	0	0	0	0.0 %	0	0	0	0.0 %	0	0	0	0.0 %	66	33	99
Samnanger_komm	124200	33	33	66	100.0 %	0	0	0	0.0 %	0	0	0	0.0 %	0	0	0	0.0 %	0	0	0	0.0 %	0	0	0	0.0 %	33	33	66
Hylkje/Breistein	120102	33	33	66	100.0 %	0	0	0	0.0 %	0	0	0	0.0 %	0	0	0	0.0 %	0	0	0	0.0 %	0	0	0	0.0 %	33	33	66
Austrheim_komm	126400	0	0	0		0	0	0		0	0	0		0	0	0		0	0	0		0	0	0		0	0	0
SUM				**18669**	**41.4 %**			**2878**	**6.4 %**			**10963**	**24.3 %**			**4044**	**9.0 %**			**8075**	**17.9 %**			**462**	**1.0 %**			**45091**
Sum interne				433	12.8 %			0	0.0 %			83	2.4 %			233	6.9 %			2614	77.0 %			33	1.0 %			3396
Sum eksterne				18236	43.7 %			2878	6.9 %			10880	26.1 %			3811	9.1 %			5461	13.1 %			429	1.0 %			41695

120115 Møllendal

3.050 innbyggere

- 45.100 turer totalt

- 3.400 interne (8%) og 41.700 til/fra andre soner (93%)

- Andel bilturer til/fra andre soner er ca 51%

- Flest eksterne turer til/fra: Sentrum, Landås, Danmarksplass, Fyllingsdalen og Sandviken.

- Ca. 8.400 turer til/fra Bergen sentrum, kollektivandel ca 39%

- Stort antall gangturer (ca 1.700, 21%) til/fra Sentrum. Sykkelandel er ca 17%.

- Rundt 800 turer til/fra sone Kokstad/Sandsli/Flesland

Merk:
Særlig for enkelte mindre soner (få innbyggere) vil utvalget være lite og dermed også de vektede tallene på sonenivå være usikre. RVU-data gir likevel en indikasjon påreisevolum og reisemiddelfordeling internt i soner og mellom soner. For informasjon om utvalg, feilkilder mv., vises til hovedrapport for RVU2013.

Reiser internt i sone

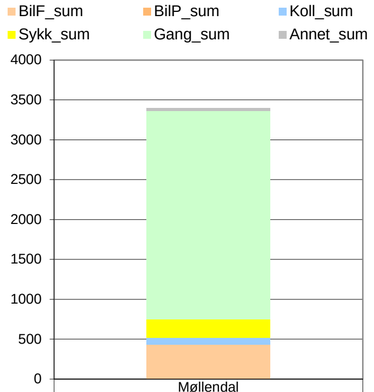

	Møllendal
Annet_sum	33
Gang_sum	2614
Sykk_sum	233
Koll_sum	83
BilP_sum	0
BilF_sum	433

Reiser til/fra sonen - sju største relasjoner

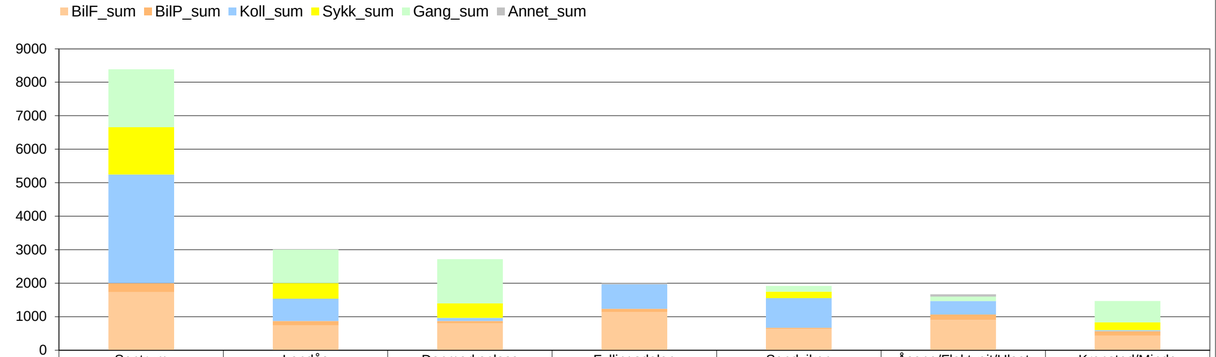

	Sentrum	Landås	Danmarksplass	Fyllingsdalen	Sandviken	Åsane/Flaktveit/Ulset	Kronstad/Minde
Annet_sum	0	0	0	33	0	66	0
Gang_sum	1731	1000	1316	0	167	134	633
Sykk_sum	1415	466	433	0	200	0	233
Koll_sum	3246	667	100	734	883	400	33
BilP_sum	266	134	66	100	33	166	134
BilF_sum	1733	734	800	1133	633	900	433

Sonenavn	Sone	BilF_til	BilF_fra	BilF_sum	BilF_and_	BilP_til	BilP_fra	BilP_sum	BilP_and_	Koll_til	Koll_fra	Koll_sum	Koll_and_	Sykk_til	Sykk_fra	Sykk_sum	Sykk_and	Gang_til	Gang_fra	Gang_sum	Gang_and	Annet_til	Annet_fra	Annet_sum	Annet_and	Reisesum_til	Reisesum_fra	Reisesum_begge
Kronstad/Minde	120116	367	367	367	12.8 %	133	133	133	4.6 %	33	33	33	1.2 %	100	100	100	3.5 %	2200	2200	2200	76.8 %	33	33	33	1.2 %	2866	2866	2866
Sentrum	120107	717	667	1384	20.6 %	100	167	267	4.0 %	1849	2032	3881	57.8 %	267	267	534	7.9 %	217	217	434	6.5 %	67	150	217	3.2 %	3217	3500	6717
Danmarksplass	120114	367	367	734	24.5 %	100	83	183	6.1 %	67	67	134	4.5 %	0	67	67	2.2 %	916	933	1849	61.6 %	0	33	33	1.1 %	1450	1550	3000
Årstad/Slettebakken	120118	433	533	966	35.3 %	67	67	134	4.9 %	67	100	167	6.1 %	100	133	233	8.5 %	533	500	1033	37.8 %	100	100	200	7.3 %	1300	1433	2733
Landås	120117	567	433	1000	44.5 %	50	100	150	6.7 %	67	33	100	4.4 %	0	33	33	1.5 %	500	466	966	43.0 %	0	0	0	0.0 %	1184	1065	2249
Møllendal	120115	233	200	433	29.5 %	67	67	134	9.1 %	33	0	33	2.3 %	100	133	233	15.9 %	300	333	633	43.2 %	0	0	0	0.0 %	733	733	1466
Sandviken	120106	267	350	617	50.8 %	33	33	66	5.4 %	166	166	332	27.3 %	0	0	0	0.0 %	83	117	200	16.5 %	0	0	0	0.0 %	549	666	1215
Paradis/Hop/Nesttun/SkjoldV	120123	167	233	400	36.4 %	167	100	267	24.3 %	200	133	333	30.3 %	0	0	0	0.0 %	33	33	66	6.0 %	0	33	33	3.0 %	567	532	1099
Fyllingsdalen	120111	500	400	900	84.3 %	0	67	67	6.3 %	50	50	100	9.4 %	0	0	0	0.0 %	0	0	0	0.0 %	0	0	0	0.0 %	550	517	1067
Åsane/Flaktveit/Ulset	120104	433	300	733	73.4 %	33	0	33	3.3 %	100	33	133	13.3 %	33	0	33	3.3 %	33	33	66	6.6 %	0	0	0	0.0 %	632	366	998
Bønes/Kråkenes	120121	333	300	633	67.9 %	0	0	0	0.0 %	100	100	200	21.5 %	33	0	33	3.5 %	33	33	66	7.1 %	0	0	0	0.0 %	499	433	932
Midtun/Ulsmåg/Helldalsåsen	120130	333	300	633	68.0 %	33	33	66	7.1 %	67	33	100	10.7 %	33	33	66	7.1 %	0	0	0	0.0 %	33	33	66	7.1 %	499	432	931
RådalØ/Smørås/Apeltun/SkjoldØ	120127	100	200	300	34.6 %	167	33	200	23.1 %	183	183	366	42.3 %	0	0	0	0.0 %	0	0	0	0.0 %	0	0	0	0.0 %	450	416	866
Kokstad/SandsliS/Flesland	120124	300	267	567	71.0 %	33	0	33	4.1 %	33	67	100	12.5 %	0	0	0	0.0 %	33	33	66	8.3 %	33	0	33	4.1 %	432	367	799
Loddefjord/Mathopen/Alvøen	120110	267	200	467	70.0 %	33	0	33	4.9 %	67	100	167	25.0 %	0	0	0	0.0 %	0	0	0	0.0 %	0	0	0	0.0 %	367	300	667
Fjøsanger	120120	200	100	300	48.6 %	33	83	116	18.8 %	0	0	0	0.0 %	0	67	67	10.9 %	67	67	134	21.7 %	0	0	0	0.0 %	300	317	617
Askøy_komm_øvrig	124700	233	200	433	76.6 %	33	33	66	11.7 %	0	0	0	0.0 %	0	0	0	0.0 %	33	33	66	11.7 %	0	0	0	0.0 %	299	266	565
Søreide/SandsliN/Straume	120122	100	233	333	66.7 %	0	33	33	6.6 %	67	0	67	13.4 %	33	33	66	13.2 %	0	0	0	0.0 %	0	0	0	0.0 %	200	299	499
Nattland/Sædalen	120119	133	167	300	60.2 %	33	33	66	13.3 %	33	33	66	13.3 %	0	0	0	0.0 %	33	33	66	13.3 %	0	0	0	0.0 %	232	266	498
Gyldenpris/Melkeplassen	120112	133	100	233	50.0 %	50	50	100	21.5 %	33	67	100	21.5 %	0	0	0	0.0 %	33	0	33	7.1 %	0	0	0	0.0 %	249	217	466
Hjellestad/Milde	120125	133	233	366	91.7 %	0	0	0	0.0 %	0	0	0	0.0 %	0	0	0	0.0 %	33	0	33	8.3 %	0	0	0	0.0 %	166	233	399
Gravdal	120108	83	150	233	63.5 %	0	0	0	0.0 %	0	0	0	0.0 %	67	67	134	36.5 %	0	0	0	0.0 %	0	0	0	0.0 %	150	217	367
IndreArna/Garnes/Espeland/Trengereid	120131	100	33	133	36.3 %	0	0	0	0.0 %	67	100	167	45.6 %	0	0	0	0.0 %	33	33	66	18.0 %	0	0	0	0.0 %	200	166	366
Hylkje/Breistein	120102	33	233	266	80.1 %	33	0	33	9.9 %	0	33	33	9.9 %	0	0	0	0.0 %	0	0	0	0.0 %	0	0	0	0.0 %	66	266	332
Tertnes/Mjølkeråen/Salhus	120103	133	133	266	80.1 %	33	0	33	9.9 %	0	0	0	0.0 %	0	0	0	0.0 %	0	0	0	0.0 %	33	0	33	9.9 %	199	133	332
Godvik/Olsvik/Drotningsvik	120109	100	100	200	66.7 %	67	0	67	22.3 %	0	33	33	11.0 %	0	0	0	0.0 %	0	0	0	0.0 %	0	0	0	0.0 %	167	133	300
Kleppestø	124701	133	167	300	100.0 %	0	0	0	0.0 %	0	0	0	0.0 %	0	0	0	0.0 %	0	0	0	0.0 %	0	0	0	0.0 %	133	167	300
Straume/Lillesotra/Bildøy	124601	133	133	266	89.0 %	0	0	0	0.0 %	33	0	33	11.0 %	0	0	0	0.0 %	0	0	0	0.0 %	0	0	0	0.0 %	166	133	299
Fana/Krokeide/Nordvik	120128	67	100	167	83.5 %	33	0	33	16.5 %	0	0	0	0.0 %	0	0	0	0.0 %	0	0	0	0.0 %	0	0	0	0.0 %	100	100	200
YtreArna/Gaupås	120132	67	67	134	67.0 %	0	33	33	16.5 %	33	0	33	16.5 %	0	0	0	0.0 %	0	0	0	0.0 %	0	0	0	0.0 %	100	100	200
Osøyro	124301	67	67	134	67.0 %	0	33	33	16.5 %	33	0	33	16.5 %	0	0	0	0.0 %	0	0	0	0.0 %	0	0	0	0.0 %	100	100	200
Fjell_komm_øvrig/Bjorøy	124600	33	67	100	50.0 %	0	67	67	33.5 %	0	0	0	0.0 %	0	0	0	0.0 %	33	0	33	16.5 %	0	0	0	0.0 %	66	134	200
Eidsvåg	120105	67	67	134	80.2 %	0	0	0	0.0 %	0	0	0	0.0 %	0	0	0	0.0 %	0	33	33	19.8 %	0	0	0	0.0 %	67	100	167
Nordås/Sørås/RådalV	120126	67	67	134	80.2 %	0	0	0	0.0 %	33	0	33	19.8 %	0	0	0	0.0 %	0	0	0	0.0 %	0	0	0	0.0 %	100	67	167
Kaland/Vallaheiene	120129	67	67	134	100.0 %	0	0	0	0.0 %	0	0	0	0.0 %	0	0	0	0.0 %	0	0	0	0.0 %	0	0	0	0.0 %	67	67	134
Os_komm_øvrig	124300	33	33	66	50.0 %	0	33	33	25.0 %	33	0	33	25.0 %	0	0	0	0.0 %	0	0	0	0.0 %	0	0	0	0.0 %	66	66	132
Øygarden_komm	125900	33	33	66	50.0 %	0	0	0	0.0 %	33	33	66	50.0 %	0	0	0	0.0 %	0	0	0	0.0 %	0	0	0	0.0 %	66	66	132
Frekhaug/Flatøy	125601	67	33	100	100.0 %	0	0	0	0.0 %	0	0	0	0.0 %	0	0	0	0.0 %	0	0	0	0.0 %	0	0	0	0.0 %	67	33	100
Voss_komm	123500	0	0	0	0.0 %	0	0	0	0.0 %	33	0	33	33.3 %	33	33	66	66.7 %	0	0	0	0.0 %	0	0	0	0.0 %	66	33	99
Austrheim_komm	126400	0	0	0	0.0 %	0	0	0	0.0 %	0	0	0	0.0 %	0	67	67	100.0 %	0	0	0	0.0 %	0	0	0	0.0 %	0	67	67
Hordvikneset	120101	33	33	66	100.0 %	0	0	0	0.0 %	0	0	0	0.0 %	0	0	0	0.0 %	0	0	0	0.0 %	0	0	0	0.0 %	33	33	66
Sund_komm	124500	33	33	66	100.0 %	0	0	0	0.0 %	0	0	0	0.0 %	0	0	0	0.0 %	0	0	0	0.0 %	0	0	0	0.0 %	33	33	66
Osterøy_komm	125300	33	33	66	100.0 %	0	0	0	0.0 %	0	0	0	0.0 %	0	0	0	0.0 %	0	0	0	0.0 %	0	0	0	0.0 %	33	33	66
Lindås_komm_øvrig	126300	33	0	33	50.0 %	0	33	33	50.0 %	0	0	0	0.0 %	0	0	0	0.0 %	0	0	0	0.0 %	0	0	0	0.0 %	33	33	66
Vaksdal_komm	125100	0	33	33	100.0 %	0	0	0	0.0 %	0	0	0	0.0 %	0	0	0	0.0 %	0	0	0	0.0 %	0	0	0	0.0 %	0	33	33
Knarvik	126301	0	0	0	0.0 %	0	0	0	0.0 %	0	0	0	0.0 %	33	0	33	100.0 %	0	0	0	0.0 %	0	0	0	0.0 %	33	0	33
Fusa_komm	124100	0	0	0		0	0	0		0	0	0		0	0	0		0	0	0		0	0	0		0	0	0
Samnanger_komm	124200	0	0	0		0	0	0		0	0	0		0	0	0		0	0	0		0	0	0		0	0	0
Meland_komm_øvrig	125600	0	0	0		0	0	0		0	0	0		0	0	0		0	0	0		0	0	0		0	0	0
Radøy_komm	126000	0	0	0		0	0	0		0	0	0		0	0	0		0	0	0		0	0	0		0	0	0
SUM				**15196**	**43.3 %**			**2512**	**7.2 %**			**6909**	**19.7 %**			**1765**	**5.0 %**			**8043**	**22.9 %**			**648**	**1.8 %**			**35073**
Sum interne				367	12.8 %			133	4.6 %			33	1.2 %			100	3.5 %			2200	76.8 %			33	1.2 %			2866
Sum eksterne				14829	46.0 %			2379	7.4 %			6876	21.3 %			1665	5.2 %			5843	18.1 %			615	1.9 %			32207

120116 Kronstad / Minde

7.998 innbyggere

- 35.100 turer totalt

- 2.900 interne (8%) og 32.200 til/fra andre soner (92%)

- Andel bilturer til/fra andre soner er ca 53%

- Flest eksterne turer til/fra: Sentrum, Danmarksplass, Årstad/Slettebakken, Landås og Møllendal

- Ca. 6.700 turer til/fra Bergen sentrum, kollektivandel ca 58%

- Sykkelturer (ca 500, 8%) til/fra Sentrum.

- Rundt 800 turer til/fra sone Kokstad/Sandsli/Flesland

Merk:
Særlig for enkelte mindre soner (få innbyggere) vil utvalget være lite og dermed også de vektede tallene på sonenivå være usikre. RVU-data gir likevel en indikasjon påreisevolum og reisemiddelfordeling internt i soner og mellom soner. For informasjon om utvalg, feilkilder mv., vises til hovedrapport for RVU2013.

Reiser internt i sone

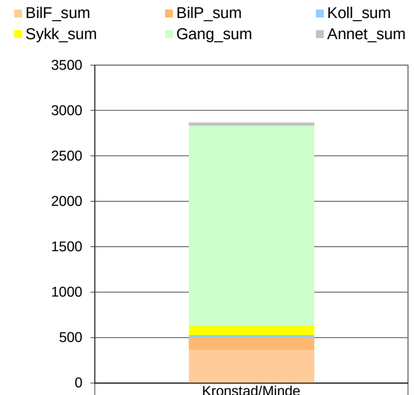

	Kronstad/Minde
Annet_sum	33
Gang_sum	2200
Sykk_sum	100
Koll_sum	33
BilP_sum	133
BilF_sum	367

Reiser til/fra sonen - sju største relasjoner

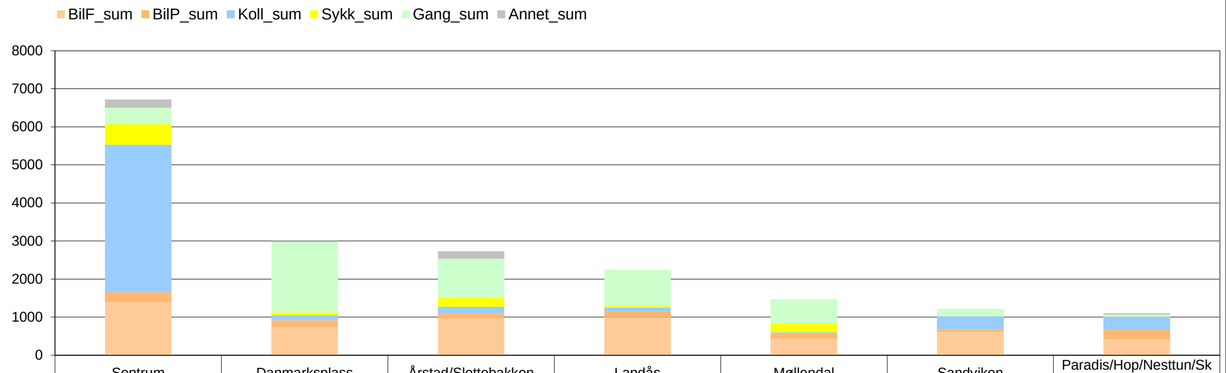

	Sentrum	Danmarksplass	Årstad/Slettebakken	Landås	Møllendal	Sandviken	Paradis/Hop/Nesttun/SkjoldV
Annet_sum	217	33	200	0	0	0	33
Gang_sum	434	1849	1033	966	633	200	66
Sykk_sum	534	67	233	33	233	0	0
Koll_sum	3881	134	167	100	33	332	333
BilP_sum	267	183	134	150	134	66	267
BilF_sum	1384	734	966	1000	433	617	400

Sonenavn	Sone	BilF_til	BilF_fra	BilF_sum	BilF_and_	BilP_til	BilP_fra	BilP_sum	BilP_and_	Koll_til	Koll_fra	Koll_sum	Koll_and_	Sykk_til	Sykk_fra	Sykk_sum	Sykk_and	Gang_til	Gang_fra	Gang_sum	Gang_and	Annet_til	Annet_fra	Annet_sum	Annet_and	Reisesum_til	Reisesum_fra	Reisesum_begge
Landås	120117	2500	2500	2500	33.5 %	300	300	300	4.0 %	100	100	100	1.3 %	400	400	400	5.4 %	4033	4033	4033	54.0 %	133	133	133	1.8 %	7466	7466	7466
Sentrum	120107	1050	933	1983	26.5 %	267	133	400	5.3 %	2133	2000	4133	55.2 %	233	267	500	6.7 %	133	200	333	4.5 %	33	100	133	1.8 %	3849	3633	7482
Årstad/Slettebakken	120118	817	717	1534	45.5 %	33	100	133	3.9 %	33	67	100	3.0 %	67	67	134	4.0 %	767	700	1467	43.6 %	0	0	0	0.0 %	1717	1651	3368
Møllendal	120115	267	467	734	24.5 %	67	67	134	4.5 %	317	350	667	22.2 %	233	233	466	15.5 %	533	467	1000	33.3 %	0	0	0	0.0 %	1417	1584	3001
Kronstad/Minde	120116	433	567	1000	44.5 %	100	50	150	6.7 %	33	67	100	4.4 %	33	0	33	1.5 %	466	500	966	43.0 %	0	0	0	0.0 %	1065	1184	2249
Nattland/Sædalen	120119	733	700	1433	66.7 %	67	67	134	6.2 %	33	33	66	3.1 %	67	0	67	3.1 %	200	167	367	17.1 %	50	33	83	3.9 %	1150	1000	2150
Danmarksplass	120114	366	366	732	42.3 %	33	0	33	1.9 %	100	266	366	21.1 %	67	133	200	11.6 %	200	200	400	23.1 %	0	0	0	0.0 %	766	965	1731
RådalØ/Smørås/Apeltun/SkjoldØ	120127	467	400	867	59.1 %	100	67	167	11.4 %	167	133	300	20.5 %	0	0	0	0.0 %	33	33	66	4.5 %	33	33	66	4.5 %	800	666	1466
Fyllingsdalen	120111	467	467	934	66.8 %	133	100	233	16.7 %	0	33	33	2.4 %	33	33	66	4.7 %	33	33	66	4.7 %	33	33	66	4.7 %	699	699	1398
Paradis/Hop/Nesttun/SkjoldV	120123	417	350	767	56.1 %	0	33	33	2.4 %	167	233	400	29.3 %	33	67	100	7.3 %	33	33	66	4.8 %	0	0	0	0.0 %	650	716	1366
Sandviken	120106	233	267	500	43.5 %	33	0	33	2.9 %	166	200	366	31.9 %	100	100	200	17.4 %	33	0	33	2.9 %	0	17	17	1.5 %	565	584	1149
Åsane/Flaktveit/Ulset	120104	533	400	933	82.3 %	33	33	66	5.8 %	67	67	134	11.8 %	0	0	0	0.0 %	0	0	0	0.0 %	0	0	0	0.0 %	633	500	1133
Kokstad/SandsliS/Flesland	120124	333	233	566	56.7 %	67	100	167	16.7 %	100	33	133	13.3 %	0	0	0	0.0 %	33	33	66	6.6 %	33	33	66	6.6 %	566	432	998
Søreide/SandsliN/Straume	120122	250	250	500	60.0 %	33	67	100	12.0 %	33	67	100	12.0 %	0	0	0	0.0 %	0	33	33	4.0 %	67	33	100	12.0 %	383	450	833
Midtun/Ulsmåg/Helldalsåsen	120130	267	200	467	58.4 %	0	0	0	0.0 %	117	183	300	37.5 %	0	0	0	0.0 %	33	0	33	4.1 %	0	0	0	0.0 %	417	383	800
Fjøsanger	120120	100	167	267	35.6 %	17	33	50	6.7 %	67	67	134	17.9 %	33	0	33	4.4 %	133	133	266	35.5 %	0	0	0	0.0 %	350	400	750
Loddefjord/Mathopen/Alvøen	120110	133	100	233	46.6 %	67	67	134	26.8 %	33	67	100	20.0 %	0	0	0	0.0 %	33	0	33	6.6 %	0	0	0	0.0 %	266	234	500
Nordås/Sørås/RådalV	120126	167	200	367	73.4 %	67	33	100	20.0 %	33	0	33	6.6 %	0	0	0	0.0 %	0	0	0	0.0 %	0	0	0	0.0 %	267	233	500
Bønes/Kråkenes	120121	33	67	100	21.5 %	33	67	100	21.5 %	133	133	266	57.1 %	0	0	0	0.0 %	0	0	0	0.0 %	0	0	0	0.0 %	199	267	466
Gravdal	120108	67	100	167	41.8 %	0	33	33	8.3 %	67	67	134	33.5 %	0	0	0	0.0 %	0	0	0	0.0 %	33	33	66	16.5 %	167	233	400
Fjell_komm_øvrig/Bjorøy	124600	133	133	266	80.1 %	0	0	0	0.0 %	33	33	66	19.9 %	0	0	0	0.0 %	0	0	0	0.0 %	0	0	0	0.0 %	166	166	332
Godvik/Olsvik/Drotningsvik	120109	100	133	233	77.9 %	33	0	33	11.0 %	33	0	33	11.0 %	0	0	0	0.0 %	0	0	0	0.0 %	0	0	0	0.0 %	166	133	299
Fana/Krokeide/Nordvik	120128	133	100	233	77.9 %	0	0	0	0.0 %	0	0	0	0.0 %	0	0	0	0.0 %	33	33	66	22.1 %	0	0	0	0.0 %	166	133	299
Gyldenpris/Melkeplassen	120112	33	67	100	37.6 %	67	0	67	25.2 %	0	33	33	12.4 %	33	33	66	24.8 %	0	0	0	0.0 %	0	0	0	0.0 %	133	133	266
Askøy_komm_øvrig	124700	67	100	167	71.7 %	0	33	33	14.2 %	33	0	33	14.2 %	0	0	0	0.0 %	0	0	0	0.0 %	0	0	0	0.0 %	100	133	233
Eidsvåg	120105	67	67	134	67.0 %	0	0	0	0.0 %	33	33	66	33.0 %	0	0	0	0.0 %	0	0	0	0.0 %	0	0	0	0.0 %	100	100	200
Tertnes/Mjølkeråen/Salhus	120103	100	67	167	100.0 %	0	0	0	0.0 %	0	0	0	0.0 %	0	0	0	0.0 %	0	0	0	0.0 %	0	0	0	0.0 %	100	67	167
IndreArna/Garnes/Espeland/Trengereid	120131	67	100	167	100.0 %	0	0	0	0.0 %	0	0	0	0.0 %	0	0	0	0.0 %	0	0	0	0.0 %	0	0	0	0.0 %	67	100	167
Sund_komm	124500	67	67	134	100.0 %	0	0	0	0.0 %	0	0	0	0.0 %	0	0	0	0.0 %	0	0	0	0.0 %	0	0	0	0.0 %	67	67	134
Straume/Lillesotra/Bildøy	124601	67	67	134	100.0 %	0	0	0	0.0 %	0	0	0	0.0 %	0	0	0	0.0 %	0	0	0	0.0 %	0	0	0	0.0 %	67	67	134
Os_komm_øvrig	124300	33	67	100	75.2 %	0	0	0	0.0 %	0	0	0	0.0 %	0	0	0	0.0 %	0	0	0	0.0 %	0	33	33	24.8 %	33	100	133
Osøyro	124301	67	0	67	50.4 %	0	0	0	0.0 %	0	0	0	0.0 %	0	0	0	0.0 %	0	0	0	0.0 %	33	33	66	49.6 %	100	33	133
Knarvik	126301	0	33	33	25.0 %	0	0	0	0.0 %	33	33	66	50.0 %	0	0	0	0.0 %	0	0	0	0.0 %	33	0	33	25.0 %	66	66	132
Hylkje/Breistein	120102	67	33	100	100.0 %	0	0	0	0.0 %	0	0	0	0.0 %	0	0	0	0.0 %	0	0	0	0.0 %	0	0	0	0.0 %	67	33	100
Hjellestad/Milde	120125	67	33	100	100.0 %	0	0	0	0.0 %	0	0	0	0.0 %	0	0	0	0.0 %	0	0	0	0.0 %	0	0	0	0.0 %	67	33	100
Frekhaug/Flatøy	125601	33	67	100	100.0 %	0	0	0	0.0 %	0	0	0	0.0 %	0	0	0	0.0 %	0	0	0	0.0 %	0	0	0	0.0 %	33	67	100
Øygarden_komm	125900	67	33	100	100.0 %	0	0	0	0.0 %	0	0	0	0.0 %	0	0	0	0.0 %	0	0	0	0.0 %	0	0	0	0.0 %	67	33	100
Kaland/Vallaheiene	120129	0	33	33	33.3 %	0	0	0	0.0 %	33	33	66	66.7 %	0	0	0	0.0 %	0	0	0	0.0 %	0	0	0	0.0 %	33	66	99
Voss_komm	123500	0	0	0	0.0 %	0	0	0	0.0 %	0	67	67	100.0 %	0	0	0	0.0 %	0	0	0	0.0 %	0	0	0	0.0 %	0	67	67
Hordvikneset	120101	33	33	66	100.0 %	0	0	0	0.0 %	0	0	0	0.0 %	0	0	0	0.0 %	0	0	0	0.0 %	0	0	0	0.0 %	33	33	66
Kleppestø	124701	0	33	33	50.0 %	0	0	0	0.0 %	0	33	33	50.0 %	0	0	0	0.0 %	0	0	0	0.0 %	0	0	0	0.0 %	0	66	66
Samnanger_komm	124200	33	0	33	100.0 %	0	0	0	0.0 %	0	0	0	0.0 %	0	0	0	0.0 %	0	0	0	0.0 %	0	0	0	0.0 %	33	0	33
Radøy_komm	126000	33	0	33	100.0 %	0	0	0	0.0 %	0	0	0	0.0 %	0	0	0	0.0 %	0	0	0	0.0 %	0	0	0	0.0 %	33	0	33
Lindås_komm_øvrig	126300	0	33	33	100.0 %	0	0	0	0.0 %	0	0	0	0.0 %	0	0	0	0.0 %	0	0	0	0.0 %	0	0	0	0.0 %	0	33	33
Austrheim_komm	126400	33	0	33	100.0 %	0	0	0	0.0 %	0	0	0	0.0 %	0	0	0	0.0 %	0	0	0	0.0 %	0	0	0	0.0 %	33	0	33
YtreArna/Gaupås	120132	0	0	0		0	0	0		0	0	0		0	0	0		0	0	0		0	0	0		0	0	0
Fusa_komm	124100	0	0	0		0	0	0		0	0	0		0	0	0		0	0	0		0	0	0		0	0	0
Vaksdal_komm	125100	0	0	0		0	0	0		0	0	0		0	0	0		0	0	0		0	0	0		0	0	0
Osterøy_komm	125300	0	0	0		0	0	0		0	0	0		0	0	0		0	0	0		0	0	0		0	0	0
Meland_komm_øvrig	125600	0	0	0		0	0	0		0	0	0		0	0	0		0	0	0		0	0	0		0	0	0
SUM				**19183**	**45.0 %**			**2633**	**6.2 %**			**8428**	**19.8 %**			**2265**	**5.3 %**			**9294**	**21.8 %**			**862**	**2.0 %**			**42665**
Sum interne				2500	33.5 %			300	4.0 %			100	1.3 %			400	5.4 %			4033	54.0 %			133	1.8 %			7466
Sum eksterne				16683	47.4 %			2333	6.6 %			8328	23.7 %			1865	5.3 %			5261	14.9 %			729	2.1 %			35199

120117 Landås

10.090 innbyggere

- 42.700 turer totalt

- 7.500 interne (18%) og 35.200 til/fra andre soner (83%)

- Andel bilturer til/fra andre soner er ca 54%

- Flest eksterne turer til/fra: Sentrum, Årstad/Slettebakken, Møllendal, Kronstad/Minde og Nattland/Sædalen.

- Ca. 7.500 turer til/fra Bergen sentrum, kollektivandel ca 55%

- Rundt 1.000 turer til/fra sone Kokstad/Sandsli/Flesland

Merk:
Særlig for enkelte mindre soner (få innbyggere) vil utvalget være lite og dermed også de vektede tallene på sonenivå være usikre. RVU-data gir likevel en indikasjon påreisevolum og reisemiddelfordeling internt i soner og mellom soner. For informasjon om utvalg, feilkilder mv., vises til hovedrapport for RVU2013.

Reiser internt i sone

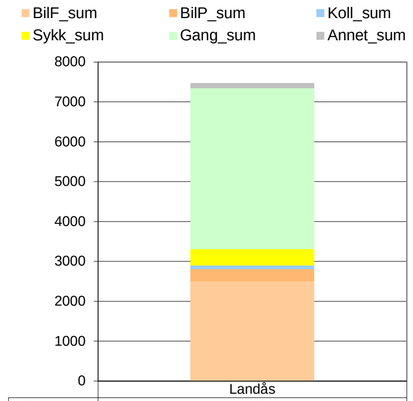

	Landås
Annet_sum	133
Gang_sum	4033
Sykk_sum	400
Koll_sum	100
BilP_sum	300
BilF_sum	2500

Reiser til/fra sonen - sju største relasjoner

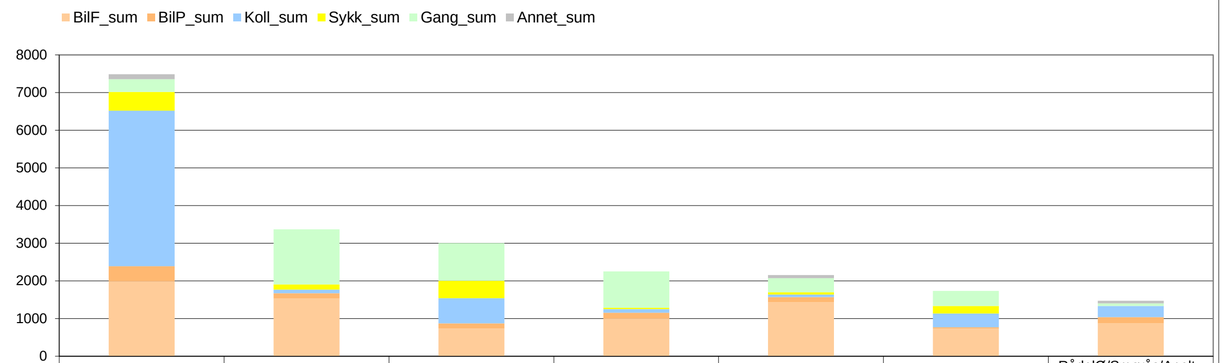

	Sentrum	Årstad/Slettebakken	Møllendal	Kronstad/Minde	Nattland/Sædalen	Danmarksplass	RådalØ/Smørås/Apeltun/SkjoldØ
Annet_sum	133	0	0	0	83	0	66
Gang_sum	333	1467	1000	966	367	400	66
Sykk_sum	500	134	466	33	67	200	0
Koll_sum	4133	100	667	100	66	366	300
BilP_sum	400	133	134	150	134	33	167
BilF_sum	1983	1534	734	1000	1433	732	867

Sonenavn	Sone	BilF_til	BilF_fra	BilF_sum	BilF_and	BilP_til	BilP_fra	BilP_sum	BilP_and	Koll_til	Koll_fra	Koll_sum	Koll_and	Sykk_til	Sykk_fra	Sykk_sum	Sykk_and	Gang_til	Gang_fra	Gang_sum	Gang_and	Annet_til	Annet_fra	Annet_sum	Annet_an	Reisesum_til	Reisesum_fra	Reisesum_begge
Årstad/Slettebakken	120118	817	817	817	24.8 %	133	133	133	4.0 %	400	400	400	12.1 %	67	67	67	2.0 %	1881	1881	1881	57.0 %	0	0	0	0.0 %	3298	3298	3298
Sentrum	120107	367	467	834	21.4 %	50	66	116	3.0 %	1249	1199	2448	62.8 %	33	33	66	1.7 %	167	233	400	10.3 %	33	0	33	0.8 %	1899	1998	3897
Landås	120117	717	817	1534	45.5 %	100	33	133	3.9 %	67	33	100	3.0 %	67	67	134	4.0 %	700	767	1467	43.6 %	0	0	0	0.0 %	1651	1717	3368
Kronstad/Minde	120116	533	433	966	35.3 %	67	67	134	4.9 %	100	67	167	6.1 %	133	100	233	8.5 %	500	533	1033	37.8 %	100	100	200	7.3 %	1433	1300	2733
Paradis/Hop/Nesttun/SkjoldV	120123	333	433	766	40.3 %	100	133	233	12.3 %	167	233	400	21.1 %	33	33	66	3.5 %	217	217	434	22.9 %	0	0	0	0.0 %	850	1049	1899
Fjøsanger	120120	433	333	766	41.1 %	0	0	0	0.0 %	100	67	167	9.0 %	100	33	133	7.1 %	383	350	733	39.3 %	33	33	66	3.5 %	1049	816	1865
Danmarksplass	120114	300	267	567	46.0 %	0	33	33	2.7 %	200	133	333	27.0 %	33	0	33	2.7 %	200	67	267	21.7 %	0	0	0	0.0 %	733	500	1233
Nattland/Sædalen	120119	333	333	666	64.5 %	67	67	134	13.0 %	33	33	66	6.4 %	33	0	33	3.2 %	100	33	133	12.9 %	0	0	0	0.0 %	566	466	1032
Møllendal	120115	100	267	367	45.0 %	33	0	33	4.0 %	183	200	383	46.9 %	0	0	0	0.0 %	0	33	33	4.0 %	0	0	0	0.0 %	316	500	816
Sandviken	120106	233	267	500	63.9 %	0	0	0	0.0 %	83	100	183	23.4 %	0	0	0	0.0 %	50	50	100	12.8 %	0	0	0	0.0 %	366	417	783
Bønes/Kråkenes	120121	200	167	367	64.7 %	67	67	134	23.6 %	33	33	66	11.6 %	0	0	0	0.0 %	0	0	0	0.0 %	0	0	0	0.0 %	300	267	567
Fyllingsdalen	120111	200	200	400	75.0 %	0	33	33	6.2 %	67	33	100	18.8 %	0	0	0	0.0 %	0	0	0	0.0 %	0	0	0	0.0 %	267	266	533
Midtun/Ulsmåg/Helldalsåsen	120130	200	267	467	93.4 %	33	0	33	6.6 %	0	0	0	0.0 %	0	0	0	0.0 %	0	0	0	0.0 %	0	0	0	0.0 %	233	267	500
Kokstad/SandsliS/Flesland	120124	133	200	333	66.6 %	0	0	0	0.0 %	100	67	167	33.4 %	0	0	0	0.0 %	0	0	0	0.0 %	0	0	0	0.0 %	233	267	500
Åsane/Flaktveit/Ulset	120104	167	200	367	73.5 %	33	33	66	13.2 %	33	33	66	13.2 %	0	0	0	0.0 %	0	0	0	0.0 %	0	0	0	0.0 %	233	266	499
Godvik/Olsvik/Drotningsvik	120109	133	133	266	66.5 %	0	0	0	0.0 %	67	67	134	33.5 %	0	0	0	0.0 %	0	0	0	0.0 %	0	0	0	0.0 %	200	200	400
IndreArna/Garnes/Espeland/Trengereid	120131	133	133	266	66.8 %	0	0	0	0.0 %	0	0	0	0.0 %	33	33	66	16.6 %	33	33	66	16.6 %	0	0	0	0.0 %	199	199	398
Nordås/Sørås/RådalV	120126	133	67	200	54.6 %	0	0	0	0.0 %	17	83	100	27.3 %	0	0	0	0.0 %	33	33	66	18.0 %	0	0	0	0.0 %	183	183	366
RådalØ/Smørås/Apeltun/SkjoldØ	120127	67	0	67	20.1 %	0	33	33	9.9 %	67	100	167	50.0 %	0	67	67	20.1 %	0	0	0	0.0 %	0	0	0	0.0 %	134	200	334
Søreide/SandsliN/Straume	120122	67	133	200	66.9 %	33	0	33	11.0 %	0	33	33	11.0 %	33	0	33	11.0 %	0	0	0	0.0 %	0	0	0	0.0 %	133	166	299
Askøy_komm_øvrig	124700	100	100	200	74.9 %	0	0	0	0.0 %	0	67	67	25.1 %	0	0	0	0.0 %	0	0	0	0.0 %	0	0	0	0.0 %	100	167	267
Loddefjord/Mathopen/Alvøen	120110	133	133	266	100.0 %	0	0	0	0.0 %	0	0	0	0.0 %	0	0	0	0.0 %	0	0	0	0.0 %	0	0	0	0.0 %	133	133	266
Gyldenpris/Melkeplassen	120112	33	67	100	37.6 %	67	33	100	37.6 %	33	0	33	12.4 %	0	0	0	0.0 %	0	33	33	12.4 %	0	0	0	0.0 %	133	133	266
Hjellestad/Milde	120125	33	33	66	24.9 %	0	67	67	25.3 %	33	0	33	12.5 %	33	33	66	24.9 %	33	0	33	12.5 %	0	0	0	0.0 %	132	133	265
Gravdal	120108	117	50	167	83.5 %	0	33	33	16.5 %	0	0	0	0.0 %	0	0	0	0.0 %	0	0	0	0.0 %	0	0	0	0.0 %	117	83	200
Osøyro	124301	67	67	134	80.2 %	0	0	0	0.0 %	33	0	33	19.8 %	0	0	0	0.0 %	0	0	0	0.0 %	0	0	0	0.0 %	100	67	167
Kleppestø	124701	100	67	167	100.0 %	0	0	0	0.0 %	0	0	0	0.0 %	0	0	0	0.0 %	0	0	0	0.0 %	0	0	0	0.0 %	100	67	167
Straume/Lillesotra/Bildøy	124601	33	100	133	80.1 %	0	0	0	0.0 %	0	33	33	19.9 %	0	0	0	0.0 %	0	0	0	0.0 %	0	0	0	0.0 %	33	133	166
Eidsvåg	120105	67	33	100	60.2 %	33	0	33	19.9 %	0	33	33	19.9 %	0	0	0	0.0 %	0	0	0	0.0 %	0	0	0	0.0 %	100	66	166
Tertnes/Mjølkeråen/Salhus	120103	67	67	134	100.0 %	0	0	0	0.0 %	0	0	0	0.0 %	0	0	0	0.0 %	0	0	0	0.0 %	0	0	0	0.0 %	67	67	134
Os_komm_øvrig	124300	67	67	134	100.0 %	0	0	0	0.0 %	0	0	0	0.0 %	0	0	0	0.0 %	0	0	0	0.0 %	0	0	0	0.0 %	67	67	134
Fjell_komm_øvrig/Bjorøy	124600	33	67	100	75.2 %	0	0	0	0.0 %	33	0	33	24.8 %	0	0	0	0.0 %	0	0	0	0.0 %	0	0	0	0.0 %	66	67	133
Fusa_komm	124100	33	67	100	100.0 %	0	0	0	0.0 %	0	0	0	0.0 %	0	0	0	0.0 %	0	0	0	0.0 %	0	0	0	0.0 %	33	67	100
Øygarden_komm	125900	33	33	66	100.0 %	0	0	0	0.0 %	0	0	0	0.0 %	0	0	0	0.0 %	0	0	0	0.0 %	0	0	0	0.0 %	33	33	66
Voss_komm	123500	33	0	33	100.0 %	0	0	0	0.0 %	0	0	0	0.0 %	0	0	0	0.0 %	0	0	0	0.0 %	0	0	0	0.0 %	33	0	33
Hylkje/Breistein	120102	0	0	0	0.0 %	33	0	33	100.0 %	0	0	0	0.0 %	0	0	0	0.0 %	0	0	0	0.0 %	0	0	0	0.0 %	33	0	33
Hordvikneset	120101	33	0	33	100.0 %	0	0	0	0.0 %	0	0	0	0.0 %	0	0	0	0.0 %	0	0	0	0.0 %	0	0	0	0.0 %	33	0	33
Frekhaug/Flatøy	125601	0	33	33	100.0 %	0	0	0	0.0 %	0	0	0	0.0 %	0	0	0	0.0 %	0	0	0	0.0 %	0	0	0	0.0 %	0	33	33
YtreArna/Gaupås	120132	0	0	0		0	0	0		0	0	0		0	0	0		0	0	0		0	0	0		0	0	0
Vaksdal_komm	125100	0	0	0		0	0	0		0	0	0		0	0	0		0	0	0		0	0	0		0	0	0
Sund_komm	124500	0	0	0		0	0	0		0	0	0		0	0	0		0	0	0		0	0	0		0	0	0
Samnanger_komm	124200	0	0	0		0	0	0		0	0	0		0	0	0		0	0	0		0	0	0		0	0	0
Radøy_komm	126000	0	0	0		0	0	0		0	0	0		0	0	0		0	0	0		0	0	0		0	0	0
Osterøy_komm	125300	0	0	0		0	0	0		0	0	0		0	0	0		0	0	0		0	0	0		0	0	0
Meland_komm_øvrig	125600	0	0	0		0	0	0		0	0	0		0	0	0		0	0	0		0	0	0		0	0	0
Lindås_komm_øvrig	126300	0	0	0		0	0	0		0	0	0		0	0	0		0	0	0		0	0	0		0	0	0
Knarvik	126301	0	0	0		0	0	0		0	0	0		0	0	0		0	0	0		0	0	0		0	0	0
Kaland/Vallaheiene	120129	0	0	0		0	0	0		0	0	0		0	0	0		0	0	0		0	0	0		0	0	0
Fana/Krokeide/Nordvik	120128	0	0	0		0	0	0		0	0	0		0	0	0		0	0	0		0	0	0		0	0	0
Austrheim_komm	126400	0	0	0		0	0	0		0	0	0		0	0	0		0	0	0		0	0	0		0	0	0
SUM				**12682**	**45.4 %**			**1547**	**5.5 %**			**5745**	**20.6 %**			**997**	**3.6 %**			**6679**	**23.9 %**			**299**	**1.1 %**			**27949**
Sum interne				817	24.8 %			133	4.0 %			400	12.1 %			67	2.0 %			1881	57.0 %			0	0.0 %			3298
Sum eksterne				11865	48.1 %			1414	5.7 %			5345	21.7 %			930	3.8 %			4798	19.5 %			299	1.2 %			24651

120118 Årstad / Slettebakken

5.520 innbyggere

- 28.000 turer totalt
- 3.300 interne (12%) og 24.700 til/fra andre soner (88%)
- Andel bilturer til/fra andre soner er ca 54%
- Flest eksterne turer til/fra: Sentrum, Landås, Kronstad/Minde og Paradis/Hop/Nesttun/SkjoldV
- Ca. 3.900 turer til/fra Bergen sentrum, kollektivandel ca 63%
- Rundt 500 turer til/fra sone Kokstad/Sandsli/Flesland

Merk:
Særlig for enkelte mindre soner (få innbyggere) vil utvalget være lite og dermed også de vektede tallene på sonenivå være usikre. RVU-data gir likevel en indikasjon påreisevolum og reisemiddelfordeling internt i soner og mellom soner. For informasjon om utvalg, feilkilder mv., vises til hovedrapport for RVU2013.

Reiser internt i sone

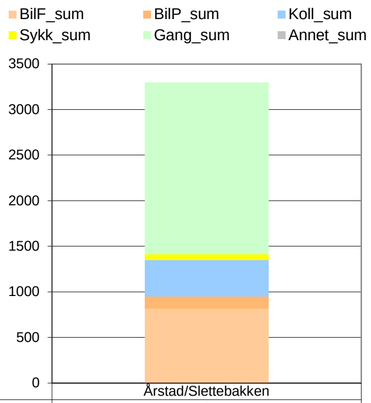

	Årstad/Slettebakken
Annet_sum	0
Gang_sum	1881
Sykk_sum	67
Koll_sum	400
BilP_sum	133
BilF_sum	817

Reiser til/fra sonen - sju største relasjoner

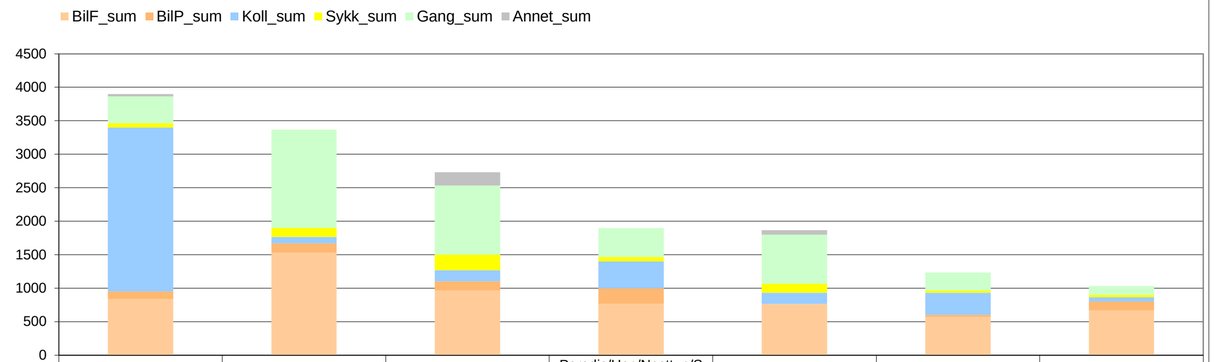

	Sentrum	Landås	Kronstad/Minde	Paradis/Hop/Nesttun/SkjoldV	Fjøsanger	Danmarksplass	Nattland/Sædalen
Annet_sum	33	0	200	0	66	0	0
Gang_sum	400	1467	1033	434	733	267	133
Sykk_sum	66	134	233	66	133	33	33
Koll_sum	2448	100	167	400	167	333	66
BilP_sum	116	133	134	233	0	33	134
BilF_sum	834	1534	966	766	766	567	666

Sonenavn	Sone	BilF_til	BilF_fra	BilF_sum	BilF_and_t	BilP_til	BilP_fra	BilP_sum	BilP_and_	Koll_til	Koll_fra	Koll_sum	Koll_and_t	Sykk_til	Sykk_fra	Sykk_sum	Sykk_and	Gang_til	Gang_fra	Gang_sum	Gang_and	Annet_til	Annet_fra	Annet_sum	Annet_and	Reisesum_til	Reisesum_fra	Reisesum_begge
Nattland/Sædalen	120119	1500	1500	1500	52.3 %	33	33	33	1.2 %	133	133	133	4.6 %	100	100	100	3.5 %	1067	1067	1067	37.2 %	33	33	33	1.2 %	2866	2866	2866
Sentrum	120107	500	433	933	31.1 %	250	200	450	15.0 %	533	583	1116	37.2 %	167	133	300	10.0 %	33	67	100	3.3 %	33	67	100	3.3 %	1516	1483	2999
Landås	120117	700	733	1433	66.7 %	67	67	134	6.2 %	33	33	66	3.1 %	0	67	67	3.1 %	167	200	367	17.1 %	33	50	83	3.9 %	1000	1150	2150
Midtun/Ulsmåg/Helldalsåsen	120130	333	400	733	45.8 %	67	67	134	8.4 %	100	67	167	10.4 %	0	0	0	0.0 %	250	317	567	35.4 %	0	0	0	0.0 %	750	851	1601
Årstad/Slettebakken	120118	333	333	666	64.5 %	67	67	134	13.0 %	33	33	66	6.4 %	0	33	33	3.2 %	33	100	133	12.9 %	0	0	0	0.0 %	466	566	1032
Møllendal	120115	333	167	500	60.0 %	0	0	0	0.0 %	67	33	100	12.0 %	67	67	134	16.1 %	33	67	100	12.0 %	0	0	0	0.0 %	500	334	834
Paradis/Hop/Nesttun/SkjoldV	120123	233	333	566	81.1 %	0	0	0	0.0 %	0	33	33	4.7 %	0	0	0	0.0 %	0	33	33	4.7 %	33	33	66	9.5 %	266	432	698
Sandviken	120106	200	200	400	64.9 %	0	33	33	5.4 %	67	0	67	10.9 %	0	0	0	0.0 %	0	0	0	0.0 %	66	50	116	18.8 %	333	283	616
Danmarksplass	120114	167	67	234	38.9 %	0	0	0	0.0 %	133	33	166	27.6 %	67	0	67	11.1 %	67	67	134	22.3 %	0	0	0	0.0 %	434	167	601
Fjøsanger	120120	300	233	533	89.0 %	0	0	0	0.0 %	33	33	66	11.0 %	0	0	0	0.0 %	0	0	0	0.0 %	0	0	0	0.0 %	333	266	599
Kronstad/Minde	120116	167	133	300	60.2 %	33	33	66	13.3 %	33	33	66	13.3 %	0	0	0	0.0 %	33	33	66	13.3 %	0	0	0	0.0 %	266	232	498
Kokstad/SandsliS/Flesland	120124	133	133	266	61.7 %	0	33	33	7.7 %	33	0	33	7.7 %	33	33	66	15.3 %	0	0	0	0.0 %	0	33	33	7.7 %	199	232	431
Loddefjord/Mathopen/Alvøen	120110	167	167	334	83.5 %	0	0	0	0.0 %	0	0	0	0.0 %	0	0	0	0.0 %	33	33	66	16.5 %	0	0	0	0.0 %	200	200	400
RådalØ/Smørås/Apeltun/SkjoldØ	120127	133	133	266	66.8 %	0	33	33	8.3 %	33	33	66	16.6 %	33	0	33	8.3 %	0	0	0	0.0 %	0	0	0	0.0 %	199	199	398
Åsane/Flaktveit/Ulset	120104	133	133	266	80.1 %	0	0	0	0.0 %	33	33	66	19.9 %	0	0	0	0.0 %	0	0	0	0.0 %	0	0	0	0.0 %	166	166	332
Nordås/Sørås/RådalV	120126	33	33	66	33.3 %	0	0	0	0.0 %	33	33	66	33.3 %	0	0	0	0.0 %	33	33	66	33.3 %	0	0	0	0.0 %	99	99	198
Tertnes/Mjølkeråen/Salhus	120103	67	33	100	60.2 %	33	33	66	39.8 %	0	0	0	0.0 %	0	0	0	0.0 %	0	0	0	0.0 %	0	0	0	0.0 %	100	66	166
Fyllingsdalen	120111	100	33	133	100.0 %	0	0	0	0.0 %	0	0	0	0.0 %	0	0	0	0.0 %	0	0	0	0.0 %	0	0	0	0.0 %	100	33	133
Hylkje/Breistein	120102	33	33	66	50.0 %	33	33	66	50.0 %	0	0	0	0.0 %	0	0	0	0.0 %	0	0	0	0.0 %	0	0	0	0.0 %	66	66	132
Fana/Krokeide/Nordvik	120128	33	67	100	100.0 %	0	0	0	0.0 %	0	0	0	0.0 %	0	0	0	0.0 %	0	0	0	0.0 %	0	0	0	0.0 %	33	67	100
Askøy_komm_øvrig	124700	67	33	100	100.0 %	0	0	0	0.0 %	0	0	0	0.0 %	0	0	0	0.0 %	0	0	0	0.0 %	0	0	0	0.0 %	67	33	100
Lindås_komm_øvrig	126300	33	67	100	100.0 %	0	0	0	0.0 %	0	0	0	0.0 %	0	0	0	0.0 %	0	0	0	0.0 %	0	0	0	0.0 %	33	67	100
Søreide/SandsliN/Straume	120122	67	0	67	100.0 %	0	0	0	0.0 %	0	0	0	0.0 %	0	0	0	0.0 %	0	0	0	0.0 %	0	0	0	0.0 %	67	0	67
Godvik/Olsvik/Drotningsvik	120109	33	33	66	100.0 %	0	0	0	0.0 %	0	0	0	0.0 %	0	0	0	0.0 %	0	0	0	0.0 %	0	0	0	0.0 %	33	33	66
Gyldenpris/Melkeplassen	120112	33	33	66	100.0 %	0	0	0	0.0 %	0	0	0	0.0 %	0	0	0	0.0 %	0	0	0	0.0 %	0	0	0	0.0 %	33	33	66
Kaland/Vallaheiene	120129	33	33	66	100.0 %	0	0	0	0.0 %	0	0	0	0.0 %	0	0	0	0.0 %	0	0	0	0.0 %	0	0	0	0.0 %	33	33	66
IndreArna/Garnes/Espeland/Trengereid	120131	0	33	33	50.0 %	0	0	0	0.0 %	0	0	0	0.0 %	0	0	0	0.0 %	0	0	0	0.0 %	33	0	33	50.0 %	33	33	66
Fjell_komm_øvrig/Bjorøy	124600	33	33	66	100.0 %	0	0	0	0.0 %	0	0	0	0.0 %	0	0	0	0.0 %	0	0	0	0.0 %	0	0	0	0.0 %	33	33	66
Straume/Lillesotra/Bildøy	124601	0	0	0	0.0 %	33	33	66	100.0 %	0	0	0	0.0 %	0	0	0	0.0 %	0	0	0	0.0 %	0	0	0	0.0 %	33	33	66
Hordvikneset	120101	33	0	33	100.0 %	0	0	0	0.0 %	0	0	0	0.0 %	0	0	0	0.0 %	0	0	0	0.0 %	0	0	0	0.0 %	33	0	33
Eidsvåg	120105	33	0	33	100.0 %	0	0	0	0.0 %	0	0	0	0.0 %	0	0	0	0.0 %	0	0	0	0.0 %	0	0	0	0.0 %	33	0	33
Gravdal	120108	0	0	0	0.0 %	0	0	0	0.0 %	0	0	0	0.0 %	33	0	33	100.0 %	0	0	0	0.0 %	0	0	0	0.0 %	33	0	33
Bønes/Kråkenes	120121	33	0	33	100.0 %	0	0	0	0.0 %	0	0	0	0.0 %	0	0	0	0.0 %	0	0	0	0.0 %	0	0	0	0.0 %	33	0	33
Hjellestad/Milde	120125	33	0	33	100.0 %	0	0	0	0.0 %	0	0	0	0.0 %	0	0	0	0.0 %	0	0	0	0.0 %	0	0	0	0.0 %	33	0	33
YtreArna/Gaupås	120132	33	0	33	100.0 %	0	0	0	0.0 %	0	0	0	0.0 %	0	0	0	0.0 %	0	0	0	0.0 %	0	0	0	0.0 %	33	0	33
Os_komm_øvrig	124300	33	0	33	100.0 %	0	0	0	0.0 %	0	0	0	0.0 %	0	0	0	0.0 %	0	0	0	0.0 %	0	0	0	0.0 %	33	0	33
Øygarden_komm	125900	0	33	33	100.0 %	0	0	0	0.0 %	0	0	0	0.0 %	0	0	0	0.0 %	0	0	0	0.0 %	0	0	0	0.0 %	0	33	33
Voss_komm	123500	0	0	0		0	0	0		0	0	0		0	0	0		0	0	0		0	0	0		0	0	0
Fusa_komm	124100	0	0	0		0	0	0		0	0	0		0	0	0		0	0	0		0	0	0		0	0	0
Samnanger_komm	124200	0	0	0		0	0	0		0	0	0		0	0	0		0	0	0		0	0	0		0	0	0
Osøyro	124301	0	0	0		0	0	0		0	0	0		0	0	0		0	0	0		0	0	0		0	0	0
Sund_komm	124500	0	0	0		0	0	0		0	0	0		0	0	0		0	0	0		0	0	0		0	0	0
Kleppestø	124701	0	0	0		0	0	0		0	0	0		0	0	0		0	0	0		0	0	0		0	0	0
Vaksdal_komm	125100	0	0	0		0	0	0		0	0	0		0	0	0		0	0	0		0	0	0		0	0	0
Osterøy_komm	125300	0	0	0		0	0	0		0	0	0		0	0	0		0	0	0		0	0	0		0	0	0
Meland_komm_øvrig	125600	0	0	0		0	0	0		0	0	0		0	0	0		0	0	0		0	0	0		0	0	0
Frekhaug/Flatøy	125601	0	0	0		0	0	0		0	0	0		0	0	0		0	0	0		0	0	0		0	0	0
Radøy_komm	126000	0	0	0		0	0	0		0	0	0		0	0	0		0	0	0		0	0	0		0	0	0
Knarvik	126301	0	0	0		0	0	0		0	0	0		0	0	0		0	0	0		0	0	0		0	0	0
Austrheim_komm	126400	0	0	0		0	0	0		0	0	0		0	0	0		0	0	0		0	0	0		0	0	0
SUM				**10190**	**57.5 %**			**1248**	**7.0 %**			**2277**	**12.9 %**			**833**	**4.7 %**			**2699**	**15.2 %**			**464**	**2.6 %**			**17711**
Sum interne				1500	52.3 %			33	1.2 %			133	4.6 %			100	3.5 %			1067	37.2 %			33	1.2 %			2866
Sum eksterne				8690	58.5 %			1215	8.2 %			2144	14.4 %			733	4.9 %			1632	11.0 %			431	2.9 %			14845

120119 Nattland / Sædalen

5.633 innbyggere

- 17.700 turer totalt
- 2.900 interne (16%) og 14.800 til/fra andre soner (84%)
- Andel bilturer til/fra andre soner er ca 67%
- Flest eksterne turer til/fra: Sentrum, Landås og Midtun
- Ca. 3.000 turer til/fra Bergen sentrum, kollektivandel ca 37%
- Rundt 400 turer til/fra sone Kokstad/Sandsli/Flesland

Merk:
Særlig for enkelte mindre soner (få innbyggere) vil utvalget være lite og dermed også de vektede tallene på sonenivå være usikre. RVU-data gir likevel en indikasjon påreisevolum og reisemiddelfordeling internt i soner og mellom soner. For informasjon om utvalg, feilkilder mv., vises til hovedrapport for RVU2013.

Reiser internt i sone

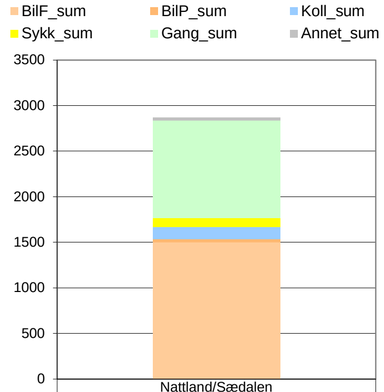

	Nattland/Sædalen
Annet_sum	33
Gang_sum	1067
Sykk_sum	100
Koll_sum	133
BilP_sum	33
BilF_sum	1500

Reiser til/fra sonen - sju største relasjoner

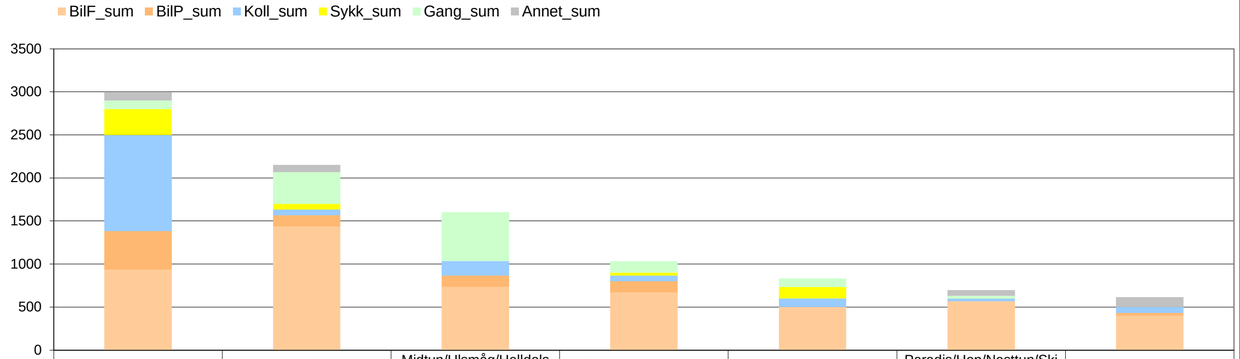

	Sentrum	Landås	Midtun/Ulsmåg/Helldalsåsen	Årstad/Slettebakken	Møllendal	Paradis/Hop/Nesttun/SkjoldV	Sandviken
Annet_sum	100	83	0	0	0	66	116
Gang_sum	100	367	567	133	100	33	0
Sykk_sum	300	67	0	33	134	0	0
Koll_sum	1116	66	167	66	100	33	67
BilP_sum	450	134	134	134	0	0	33
BilF_sum	933	1433	733	666	500	566	400

Sonenavn	Sone	BilF_til	BilF_fra	BilF_sum	BilF_and_t	BilP_til	BilP_fra	BilP_sum	BilP_and_t	Koll_til	Koll_fra	Koll_sum	Koll_and_t	Sykk_til	Sykk_fra	Sykk_sum	Sykk_and_	Gang_til	Gang_fra	Gang_sum	Gang_and	Annet_til	Annet_fra	Annet_sun	Annet_and	Reisesum_til	Reisesum_fra	Reisesum_begge
Fjøsanger	120120	767	767	767	38.4 %	0	0	0	0.0 %	100	100	100	5.0 %	133	133	133	6.7 %	1000	1000	1000	50.0 %	0	0	0	0.0 %	2000	2000	2000
Sentrum	120107	267	400	667	27.6 %	67	133	200	8.3 %	633	450	1083	44.8 %	67	67	134	5.5 %	167	100	267	11.0 %	33	33	66	2.7 %	1234	1183	2417
Paradis/Hop/Nesttun/SkjoldV	120123	667	633	1300	57.4 %	0	33	33	1.5 %	133	100	233	10.3 %	67	33	100	4.4 %	267	333	600	26.5 %	0	0	0	0.0 %	1134	1132	2266
Årstad/Slettebakken	120118	333	433	766	41.1 %	0	0	0	0.0 %	67	100	167	9.0 %	33	100	133	7.1 %	350	383	733	39.3 %	33	33	66	3.5 %	816	1049	1865
Bønes/Kråkenes	120121	367	267	634	56.0 %	33	0	33	2.9 %	133	167	300	26.5 %	33	67	100	8.8 %	33	33	66	5.8 %	0	0	0	0.0 %	599	534	1133
Midtun/Ulsmåg/Helldalsåsen	120130	200	367	567	62.9 %	0	0	0	0.0 %	67	67	134	14.9 %	0	0	0	0.0 %	0	0	0	0.0 %	100	100	200	22.2 %	367	534	901
Danmarksplass	120114	267	200	467	61.0 %	33	33	66	8.6 %	33	0	33	4.3 %	0	33	33	4.3 %	33	67	100	13.1 %	33	33	66	8.6 %	399	366	765
Landås	120117	167	100	267	35.6 %	33	17	50	6.7 %	67	67	134	17.9 %	0	33	33	4.4 %	133	133	266	35.5 %	0	0	0	0.0 %	400	350	750
Åsane/Flaktveit/Ulset	120104	267	267	534	72.8 %	33	33	66	9.0 %	67	67	134	18.3 %	0	0	0	0.0 %	0	0	0	0.0 %	0	0	0	0.0 %	367	367	734
Kokstad/SandsliS/Flesland	120124	200	133	333	45.5 %	33	33	66	9.0 %	133	100	233	31.8 %	0	0	0	0.0 %	0	0	0	0.0 %	67	33	100	13.7 %	433	299	732
Møllendal	120115	233	133	366	56.3 %	0	67	67	10.3 %	67	67	134	20.6 %	0	0	0	0.0 %	50	33	83	12.8 %	0	0	0	0.0 %	350	300	650
Kronstad/Minde	120116	100	200	300	48.6 %	83	33	116	18.8 %	0	0	0	0.0 %	67	0	67	10.9 %	67	67	134	21.7 %	0	0	0	0.0 %	317	300	617
Nattland/Sædalen	120119	233	300	533	89.0 %	0	0	0	0.0 %	33	33	66	11.0 %	0	0	0	0.0 %	0	0	0	0.0 %	0	0	0	0.0 %	266	333	599
Søreide/SandsliN/Straume	120122	200	167	367	68.9 %	33	67	100	18.8 %	0	0	0	0.0 %	33	33	66	12.4 %	0	0	0	0.0 %	0	0	0	0.0 %	266	267	533
RådalØ/Smørås/Apeltun/SkjoldØ	120127	233	67	300	56.3 %	0	0	0	0.0 %	100	133	233	43.7 %	0	0	0	0.0 %	0	0	0	0.0 %	0	0	0	0.0 %	333	200	533
Fana/Krokeide/Nordvik	120128	100	133	233	46.5 %	67	67	134	26.7 %	67	67	134	26.7 %	0	0	0	0.0 %	0	0	0	0.0 %	0	0	0	0.0 %	234	267	501
Gravdal	120108	167	200	367	73.5 %	0	0	0	0.0 %	33	33	66	13.2 %	33	33	66	13.2 %	0	0	0	0.0 %	0	0	0	0.0 %	233	266	499
Askøy_komm_øvrig	124700	233	233	466	100.0 %	0	0	0	0.0 %	0	0	0	0.0 %	0	0	0	0.0 %	0	0	0	0.0 %	0	0	0	0.0 %	233	233	466
Fyllingsdalen	120111	133	233	366	91.7 %	33	0	33	8.3 %	0	0	0	0.0 %	0	0	0	0.0 %	0	0	0	0.0 %	0	0	0	0.0 %	166	233	399
Godvik/Olsvik/Drotningsvik	120109	133	100	233	70.0 %	33	67	100	30.0 %	0	0	0	0.0 %	0	0	0	0.0 %	0	0	0	0.0 %	0	0	0	0.0 %	166	167	333
Gyldenpris/Melkeplassen	120112	133	100	233	77.7 %	0	0	0	0.0 %	0	67	67	22.3 %	0	0	0	0.0 %	0	0	0	0.0 %	0	0	0	0.0 %	133	167	300
IndreArna/Garnes/Espeland/Trengereid	120131	100	133	233	77.9 %	0	0	0	0.0 %	0	0	0	0.0 %	0	0	0	0.0 %	33	33	66	22.1 %	0	0	0	0.0 %	133	166	299
Nordås/Sørås/RådalV	120126	67	67	134	50.4 %	0	0	0	0.0 %	33	0	33	12.4 %	33	33	66	24.8 %	0	0	0	0.0 %	0	33	33	12.4 %	133	133	266
Tertnes/Mjølkeråen/Salhus	120103	33	33	66	24.9 %	0	33	33	12.5 %	67	33	100	37.7 %	0	0	0	0.0 %	33	33	66	24.9 %	0	0	0	0.0 %	133	132	265
Os_komm_øvrig	124300	133	100	233	100.0 %	0	0	0	0.0 %	0	0	0	0.0 %	0	0	0	0.0 %	0	0	0	0.0 %	0	0	0	0.0 %	133	100	233
Straume/Lillesotra/Bildøy	124601	133	67	200	85.8 %	0	0	0	0.0 %	0	0	0	0.0 %	0	0	0	0.0 %	0	0	0	0.0 %	33	0	33	14.2 %	166	67	233
Sandviken	120106	67	133	200	100.0 %	0	0	0	0.0 %	0	0	0	0.0 %	0	0	0	0.0 %	0	0	0	0.0 %	0	0	0	0.0 %	67	133	200
Sund_komm	124500	67	67	134	67.0 %	33	0	33	16.5 %	0	33	33	16.5 %	0	0	0	0.0 %	0	0	0	0.0 %	0	0	0	0.0 %	100	100	200
Fjell_komm_øvrig/Bjorøy	124600	100	100	200	100.0 %	0	0	0	0.0 %	0	0	0	0.0 %	0	0	0	0.0 %	0	0	0	0.0 %	0	0	0	0.0 %	100	100	200
Loddefjord/Mathopen/Alvøen	120110	33	67	100	60.2 %	0	0	0	0.0 %	0	0	0	0.0 %	0	0	0	0.0 %	0	0	0	0.0 %	33	33	66	39.8 %	66	100	166
Eidsvåg	120105	33	100	133	100.0 %	0	0	0	0.0 %	0	0	0	0.0 %	0	0	0	0.0 %	0	0	0	0.0 %	0	0	0	0.0 %	33	100	133
YtreArna/Gaupås	120132	33	0	33	25.0 %	33	33	66	50.0 %	0	0	0	0.0 %	0	0	0	0.0 %	0	0	0	0.0 %	0	33	33	25.0 %	66	66	132
Kleppestø	124701	67	33	100	100.0 %	0	0	0	0.0 %	0	0	0	0.0 %	0	0	0	0.0 %	0	0	0	0.0 %	0	0	0	0.0 %	67	33	100
Lindås_komm_øvrig	126300	67	33	100	100.0 %	0	0	0	0.0 %	0	0	0	0.0 %	0	0	0	0.0 %	0	0	0	0.0 %	0	0	0	0.0 %	67	33	100
Hordvikneset	120101	33	33	66	100.0 %	0	0	0	0.0 %	0	0	0	0.0 %	0	0	0	0.0 %	0	0	0	0.0 %	0	0	0	0.0 %	33	33	66
Hylkje/Breistein	120102	33	33	66	100.0 %	0	0	0	0.0 %	0	0	0	0.0 %	0	0	0	0.0 %	0	0	0	0.0 %	0	0	0	0.0 %	33	33	66
Kaland/Vallaheiene	120129	33	33	66	100.0 %	0	0	0	0.0 %	0	0	0	0.0 %	0	0	0	0.0 %	0	0	0	0.0 %	0	0	0	0.0 %	33	33	66
Voss_komm	123500	0	0	0	0.0 %	0	0	0	0.0 %	0	0	0	0.0 %	33	33	66	100.0 %	0	0	0	0.0 %	0	0	0	0.0 %	33	33	66
Fusa_komm	124100	0	0	0	0.0 %	0	0	0	0.0 %	33	33	66	100.0 %	0	0	0	0.0 %	0	0	0	0.0 %	0	0	0	0.0 %	33	33	66
Hjellestad/Milde	120125	33	0	33	100.0 %	0	0	0	0.0 %	0	0	0	0.0 %	0	0	0	0.0 %	0	0	0	0.0 %	0	0	0	0.0 %	33	0	33
Osøyro	124301	0	33	33	100.0 %	0	0	0	0.0 %	0	0	0	0.0 %	0	0	0	0.0 %	0	0	0	0.0 %	0	0	0	0.0 %	0	33	33
Vaksdal_komm	125100	0	0	0	0.0 %	0	33	33	100.0 %	0	0	0	0.0 %	0	0	0	0.0 %	0	0	0	0.0 %	0	0	0	0.0 %	0	33	33
Osterøy_komm	125300	0	33	33	100.0 %	0	0	0	0.0 %	0	0	0	0.0 %	0	0	0	0.0 %	0	0	0	0.0 %	0	0	0	0.0 %	0	33	33
Radøy_komm	126000	0	0	0	0.0 %	0	0	0	0.0 %	33	0	33	100.0 %	0	0	0	0.0 %	0	0	0	0.0 %	0	0	0	0.0 %	33	0	33
Knarvik	126301	0	33	33	100.0 %	0	0	0	0.0 %	0	0	0	0.0 %	0	0	0	0.0 %	0	0	0	0.0 %	0	0	0	0.0 %	0	33	33
Samnanger_komm	124200	0	0	0		0	0	0		0	0	0		0	0	0		0	0	0		0	0	0		0	0	0
Meland_komm_øvrig	125600	0	0	0		0	0	0		0	0	0		0	0	0		0	0	0		0	0	0		0	0	0
Frekhaug/Flatøy	125601	0	0	0		0	0	0		0	0	0		0	0	0		0	0	0		0	0	0		0	0	0
Øygarden_komm	125900	0	0	0		0	0	0		0	0	0		0	0	0		0	0	0		0	0	0		0	0	0
Austrheim_komm	126400	0	0	0		0	0	0		0	0	0		0	0	0		0	0	0		0	0	0		0	0	0
SUM				**12262**	**55.6 %**			**1229**	**5.6 %**			**3516**	**15.9 %**			**997**	**4.5 %**			**3381**	**15.3 %**			**663**	**3.0 %**			**22048**
Sum interne				767	38.4 %			0	0.0 %			100	5.0 %			133	6.7 %			1000	50.0 %			0	0.0 %			2000
Sum eksterne				11495	57.3 %			1229	6.1 %			3416	17.0 %			864	4.3 %			2381	11.9 %			663	3.3 %			20048

120120 Fjøsanger

4.059 innbyggere

- 22.000 turer totalt
- 2.000 interne (9%) og 20.000 til/fra andre soner (91%)
- Andel bilturer til/fra andre soner er ca 62%
- Flest eksterne turer til/fra: Sentrum,Paradis/Hop/Nesttun/SkjoldV, Årstad/Slettebakken, Bønes/Kråkenes og Midtun
- Ca. 2.400 turer til/fra Bergen sentrum, kollektivandel ca 45%
- Rundt 700 turer til/fra sone Kokstad/Sandsli/Flesland

Merk:
Særlig for enkelte mindre soner (få innbyggere) vil utvalget være lite og dermed også de vektede tallene på sonenivå være usikre. RVU-data gir likevel en indikasjon påreisevolum og reisemiddelfordeling internt i soner og mellom soner. For informasjon om utvalg, feilkilder mv., vises til hovedrapport for RVU2013.

Reiser internt i sone

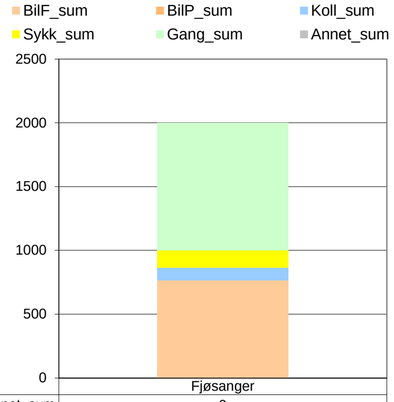

	Fjøsanger
Annet_sum	0
Gang_sum	1000
Sykk_sum	133
Koll_sum	100
BilP_sum	0
BilF_sum	767

Reiser til/fra sonen - sju største relasjoner

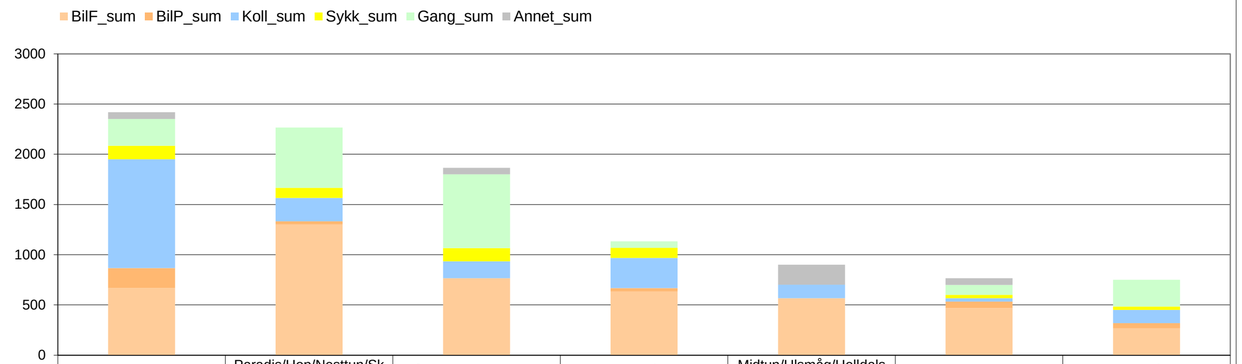

	Sentrum	Paradis/Hop/Nesttun/SkjoldV	Årstad/Slettebakken	Bønes/Kråkenes	Midtun/Ulsmåg/Helldalsåsen	Danmarksplass	Landås
Annet_sum	66	0	66	0	200	66	0
Gang_sum	267	600	733	66	0	100	266
Sykk_sum	134	100	133	100	0	33	33
Koll_sum	1083	233	167	300	134	33	134
BilP_sum	200	33	0	33	0	66	50
BilF_sum	667	1300	766	634	567	467	267

Sonenavn	Sone	BilF_til	BilF_fra	BilF_sum	BilF_and_t	BilP_til	BilP_fra	BilP_sum	BilP_and_	Koll_til	Koll_fra	Koll_sum	Koll_and_t	Sykk_til	Sykk_fra	Sykk_sum	Sykk_and	Gang_til	Gang_fra	Gang_sum	Gang_and	Annet_til	Annet_fra	Annet_sum	Annet_and	Reisesum_til	Reisesum_fra	Reisesum_begge
Bønes/Kråkenes	120121	2700	2700	2700	39.7 %	433	433	433	6.4 %	133	133	133	2.0 %	0	0	0	0.0 %	3466	3466	3466	51.0 %	67	67	67	1.0 %	6799	6799	6799
Sentrum	120107	883	733	1616	30.6 %	133	167	300	5.7 %	1400	1267	2667	50.5 %	233	267	500	9.5 %	66	100	166	3.1 %	0	33	33	0.6 %	2715	2567	5282
Fyllingsdalen	120111	1400	1533	2933	63.8 %	183	150	333	7.2 %	333	400	733	15.9 %	0	0	0	0.0 %	300	267	567	12.3 %	33	0	33	0.7 %	2249	2350	4599
Paradis/Hop/Nesttun/SkjoldV	120123	533	367	900	58.7 %	67	67	134	8.7 %	100	100	200	13.0 %	67	100	167	10.9 %	33	33	66	4.3 %	33	33	66	4.3 %	833	700	1533
Kokstad/SandsliS/Flesland	120124	700	433	1133	75.6 %	33	67	100	6.7 %	67	33	100	6.7 %	33	33	66	4.4 %	0	0	0	0.0 %	33	67	100	6.7 %	866	633	1499
RådalØ/Smorås/Apeltun/SkjoldØ	120127	433	500	933	68.3 %	33	67	100	7.3 %	33	33	66	4.8 %	67	67	134	9.8 %	0	0	0	0.0 %	67	67	134	9.8 %	633	734	1367
Fjøsanger	120120	267	367	634	56.0 %	0	33	33	2.9 %	167	133	300	26.5 %	67	33	100	8.8 %	33	33	66	5.8 %	0	0	0	0.0 %	534	599	1133
Møllendal	120115	300	200	500	48.4 %	133	33	166	16.1 %	67	67	134	13.0 %	100	67	167	16.2 %	33	33	66	6.4 %	0	0	0	0.0 %	633	400	1033
Kronstad/Minde	120116	300	333	633	67.9 %	0	0	0	0.0 %	100	100	200	21.5 %	0	33	33	3.5 %	33	33	66	7.1 %	0	0	0	0.0 %	433	499	932
Danmarksplass	120114	167	433	600	64.4 %	0	33	33	3.5 %	33	133	166	17.8 %	33	33	66	7.1 %	0	0	0	0.0 %	33	33	66	7.1 %	266	665	931
Loddefjord/Mathopen/Alvøen	120110	267	233	500	71.4 %	33	33	66	9.4 %	0	0	0	0.0 %	0	0	0	0.0 %	0	0	0	0.0 %	67	67	134	19.1 %	367	333	700
Nordås/Sørås/RådalV	120126	300	300	600	90.1 %	33	0	33	5.0 %	0	33	33	5.0 %	0	0	0	0.0 %	0	0	0	0.0 %	0	0	0	0.0 %	333	333	666
Årstad/Slettebakken	120118	167	200	367	64.7 %	67	67	134	23.6 %	33	33	66	11.6 %	0	0	0	0.0 %	0	0	0	0.0 %	0	0	0	0.0 %	267	300	567
Søreide/SandsliN/Straume	120122	100	100	200	35.3 %	67	33	100	17.7 %	33	33	66	11.7 %	33	33	66	11.7 %	67	67	134	23.7 %	0	0	0	0.0 %	300	266	566
Godvik/Olsvik/Drotningsvik	120109	217	133	350	63.6 %	0	33	33	6.0 %	33	0	33	6.0 %	0	0	0	0.0 %	67	67	134	24.4 %	0	0	0	0.0 %	317	233	550
Åsane/Flaktveit/Ulset	120104	200	200	400	75.0 %	0	67	67	12.6 %	0	0	0	0.0 %	0	0	0	0.0 %	33	33	66	12.4 %	0	0	0	0.0 %	233	300	533
Gyldenpris/Melkeplassen	120112	100	167	267	53.5 %	0	0	0	0.0 %	67	33	100	20.0 %	33	33	66	13.2 %	33	33	66	13.2 %	0	0	0	0.0 %	233	266	499
Sandviken	120106	133	133	266	53.4 %	33	33	66	13.3 %	83	83	166	33.3 %	0	0	0	0.0 %	0	0	0	0.0 %	0	0	0	0.0 %	249	249	498
Landås	120117	67	33	100	21.5 %	67	33	100	21.5 %	133	133	266	57.1 %	0	0	0	0.0 %	0	0	0	0.0 %	0	0	0	0.0 %	267	199	466
Straume/Lillesotra/Bildøy	124601	233	167	400	85.8 %	33	0	33	7.1 %	0	0	0	0.0 %	0	0	0	0.0 %	0	33	33	7.1 %	0	0	0	0.0 %	266	200	466
Midtun/Ulsmåg/Helldalsåsen	120130	167	133	300	69.1 %	67	67	134	30.9 %	0	0	0	0.0 %	0	0	0	0.0 %	0	0	0	0.0 %	0	0	0	0.0 %	234	200	434
Gravdal	120108	167	133	300	82.0 %	33	0	33	9.0 %	0	33	33	9.0 %	0	0	0	0.0 %	0	0	0	0.0 %	0	0	0	0.0 %	200	166	366
Hjellestad/Milde	120125	67	233	300	82.0 %	0	0	0	0.0 %	33	0	33	9.0 %	0	0	0	0.0 %	0	33	33	9.0 %	0	0	0	0.0 %	100	266	366
Kleppestø	124701	100	67	167	71.7 %	0	0	0	0.0 %	0	0	0	0.0 %	0	0	0	0.0 %	33	33	66	28.3 %	0	0	0	0.0 %	133	100	233
Fjell_komm_øvrig/Bjorøy	124600	67	100	167	100.0 %	0	0	0	0.0 %	0	0	0	0.0 %	0	0	0	0.0 %	0	0	0	0.0 %	0	0	0	0.0 %	67	100	167
Tertnes/Mjølkeråen/Salhus	120103	67	67	134	100.0 %	0	0	0	0.0 %	0	0	0	0.0 %	0	0	0	0.0 %	0	0	0	0.0 %	0	0	0	0.0 %	67	67	134
Eidsvåg	120105	67	67	134	100.0 %	0	0	0	0.0 %	0	0	0	0.0 %	0	0	0	0.0 %	0	0	0	0.0 %	0	0	0	0.0 %	67	67	134
Askøy_komm_øvrig	124700	67	67	134	100.0 %	0	0	0	0.0 %	0	0	0	0.0 %	0	0	0	0.0 %	0	0	0	0.0 %	0	0	0	0.0 %	67	67	134
Hylkje/Breistein	120102	0	33	33	25.0 %	33	0	33	25.0 %	33	33	66	50.0 %	0	0	0	0.0 %	0	0	0	0.0 %	0	0	0	0.0 %	66	66	132
IndreArna/Garnes/Espeland/Trengereid	120131	0	33	33	25.0 %	33	0	33	25.0 %	33	33	66	50.0 %	0	0	0	0.0 %	0	0	0	0.0 %	0	0	0	0.0 %	66	66	132
Kaland/Vallaheiene	120129	67	33	100	100.0 %	0	0	0	0.0 %	0	0	0	0.0 %	0	0	0	0.0 %	0	0	0	0.0 %	0	0	0	0.0 %	67	33	100
Hordvikneset	120101	0	0	0	0.0 %	0	0	0	0.0 %	0	0	0	0.0 %	0	0	0	0.0 %	33	33	66	100.0 %	0	0	0	0.0 %	33	33	66
Os_komm_øvrig	124300	33	33	66	100.0 %	0	0	0	0.0 %	0	0	0	0.0 %	0	0	0	0.0 %	0	0	0	0.0 %	0	0	0	0.0 %	33	33	66
Nattland/Sædalen	120119	0	33	33	100.0 %	0	0	0	0.0 %	0	0	0	0.0 %	0	0	0	0.0 %	0	0	0	0.0 %	0	0	0	0.0 %	0	33	33
Fana/Krokeide/Nordvik	120128	33	0	33	100.0 %	0	0	0	0.0 %	0	0	0	0.0 %	0	0	0	0.0 %	0	0	0	0.0 %	0	0	0	0.0 %	33	0	33
Voss_komm	123500	0	0	0	0.0 %	0	0	0	0.0 %	33	0	33	100.0 %	0	0	0	0.0 %	0	0	0	0.0 %	0	0	0	0.0 %	33	0	33
Fusa_komm	124100	33	0	33	100.0 %	0	0	0	0.0 %	0	0	0	0.0 %	0	0	0	0.0 %	0	0	0	0.0 %	0	0	0	0.0 %	33	0	33
Meland_komm_øvrig	125600	0	33	33	100.0 %	0	0	0	0.0 %	0	0	0	0.0 %	0	0	0	0.0 %	0	0	0	0.0 %	0	0	0	0.0 %	0	33	33
Radøy_komm	126000	33	0	33	100.0 %	0	0	0	0.0 %	0	0	0	0.0 %	0	0	0	0.0 %	0	0	0	0.0 %	0	0	0	0.0 %	33	0	33
Lindås_komm_øvrig	126300	0	33	33	100.0 %	0	0	0	0.0 %	0	0	0	0.0 %	0	0	0	0.0 %	0	0	0	0.0 %	0	0	0	0.0 %	0	33	33
Knarvik	126301	33	0	33	100.0 %	0	0	0	0.0 %	0	0	0	0.0 %	0	0	0	0.0 %	0	0	0	0.0 %	0	0	0	0.0 %	33	0	33
YtreArna/Gaupås	120132	0	0	0		0	0	0		0	0	0		0	0	0		0	0	0		0	0	0		0	0	0
Samnanger_komm	124200	0	0	0		0	0	0		0	0	0		0	0	0		0	0	0		0	0	0		0	0	0
Osøyro	124301	0	0	0		0	0	0		0	0	0		0	0	0		0	0	0		0	0	0		0	0	0
Sund_komm	124500	0	0	0		0	0	0		0	0	0		0	0	0		0	0	0		0	0	0		0	0	0
Vaksdal_komm	125100	0	0	0		0	0	0		0	0	0		0	0	0		0	0	0		0	0	0		0	0	0
Osterøy_komm	125300	0	0	0		0	0	0		0	0	0		0	0	0		0	0	0		0	0	0		0	0	0
Frekhaug/Flatøy	125601	0	0	0		0	0	0		0	0	0		0	0	0		0	0	0		0	0	0		0	0	0
Øygarden_komm	125900	0	0	0		0	0	0		0	0	0		0	0	0		0	0	0		0	0	0		0	0	0
Austrheim_komm	126400	0	0	0		0	0	0		0	0	0		0	0	0		0	0	0		0	0	0		0	0	0
SUM				**18131**	**54.4 %**			**2497**	**7.5 %**			**5660**	**17.0 %**			**1365**	**4.1 %**			**5061**	**15.2 %**			**633**	**1.9 %**			**33347**
Sum interne				2700	39.7 %			**433**	6.4 %			133	2.0 %			0	0.0 %			3466	51.0 %			67	1.0 %			6799
Sum eksterne				15431	58.1 %			2064	7.8 %			5527	20.8 %			1365	5.1 %			1595	6.0 %			566	2.1 %			26548

120121 Bønes / Kråkenes

9.612 innbyggere

- 33.300 turer totalt
- 6.800 interne (20%) og 26.500 til/fra andre soner (80%)
- Bilandel til/fra andre soner er 66%
- Klart flest eksterne turer til/fra: Sentrum og Fyllingsdalen
- Ca. 5.300 turer til/fra Bergen sentrum, høy kollektivandel ca 51%
- Ca. 4.600 turer til/fra Fyllingsdalen, herav 71% med bil
- Rundt 1.500 turer til/fra sone Kokstad/Sandsli/Flesland

Merk:
Særlig for enkelte mindre soner (få innbyggere) vil utvalget være lite og dermed også de vektede tallene på sonenivå være usikre. RVU-data gir likevel en indikasjon på reisevolum og reisemiddelfordeling internt i soner og mellom soner. For informasjon om utvalg, feilkilder mv., vises til hovedrapport for RVU2013.

Reiser internt i sone

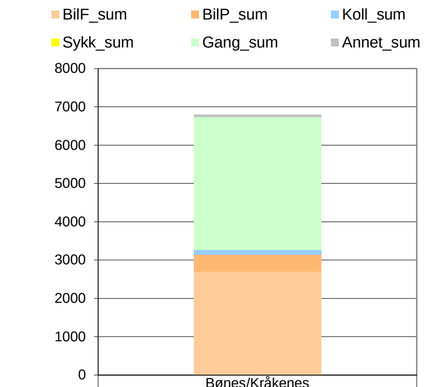

	Bønes/Kråkenes
Annet_sum	67
Gang_sum	3466
Sykk_sum	0
Koll_sum	133
BilP_sum	433
BilF_sum	2700

Reiser til/fra sonen - sju største relasjoner

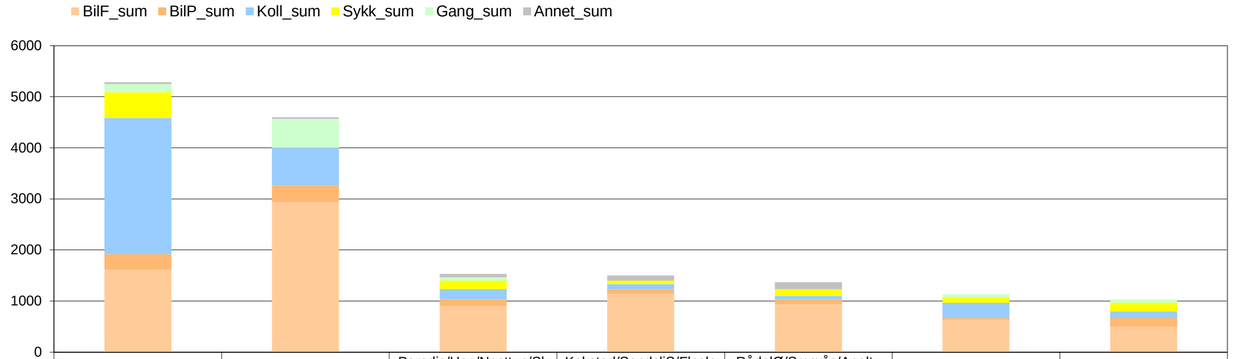

	Sentrum	Fyllingsdalen	Paradis/Hop/Nesttun/SkjoldV	Kokstad/SandsliS/Flesland	RådalØ/Smorås/Apeltun/SkjoldØ	Fjøsanger	Møllendal
Annet_sum	33	33	66	100	134	0	0
Gang_sum	166	567	66	0	0	66	66
Sykk_sum	500	0	167	66	134	100	167
Koll_sum	2667	733	200	100	66	300	134
BilP_sum	300	333	134	100	100	33	166
BilF_sum	1616	2933	900	1133	933	634	500

Sonenavn	Sone	BilF_til	BilF_fra	BilF_sum	BilF_and_t	BilP_til	BilP_fra	BilP_sum	BilP_and_t	Koll_til	Koll_fra	Koll_sum	Koll_and_t	Sykk_til	Sykk_fra	Sykk_sum	Sykk_and_	Gang_til	Gang_fra	Gang_sum	Gang_and	Annet_til	Annet_fra	Annet_sum	Annet_and	Reisesum_til	Reisesum_fra	Reisesum_begge
Søreide/SandsliN/Straume	120122	5467	5467	5467	53.7 %	750	750	750	7.4 %	33	33	33	0.3 %	467	467	467	4.6 %	3400	3400	3400	33.4 %	67	67	67	0.7 %	10184	10184	10184
Kokstad/SandsliS/Flesland	120124	2200	2400	4600	60.8 %	433	367	800	10.6 %	300	233	533	7.0 %	267	267	534	7.1 %	467	500	967	12.8 %	33	100	133	1.8 %	3700	3867	7567
Sentrum	120107	900	867	1767	39.6 %	183	383	566	12.7 %	900	767	1667	37.3 %	67	67	134	3.0 %	33	67	100	2.2 %	100	133	233	5.2 %	2183	2284	4467
RådalØ/Smørås/Apeltun/SkjoldØ	120127	967	967	1934	72.5 %	167	167	334	12.5 %	133	167	300	11.2 %	33	0	33	1.2 %	0	0	0	0.0 %	33	33	66	2.5 %	1333	1334	2667
Fyllingsdalen	120111	767	867	1634	68.1 %	133	67	200	8.3 %	167	200	367	15.3 %	67	67	134	5.6 %	33	33	66	2.7 %	0	0	0	0.0 %	1167	1234	2401
Paradis/Hop/Nesttun/SkjoldV	120123	567	400	967	65.9 %	100	67	167	11.4 %	100	167	267	18.2 %	0	0	0	0.0 %	33	0	33	2.2 %	33	0	33	2.2 %	833	634	1467
Nordås/Sørås/RådalV	120126	300	400	700	47.7 %	67	33	100	6.8 %	233	167	400	27.3 %	33	33	66	4.5 %	100	100	200	13.6 %	0	0	0	0.0 %	733	733	1466
Danmarksplass	120114	333	367	700	63.6 %	67	33	100	9.1 %	0	67	67	6.1 %	67	100	167	15.2 %	33	33	66	6.0 %	0	0	0	0.0 %	500	600	1100
Midtun/Ulsmåg/Helldalsåsen	120130	367	300	667	74.1 %	67	67	134	14.9 %	0	33	33	3.7 %	0	0	0	0.0 %	33	33	66	7.3 %	0	0	0	0.0 %	467	433	900
Landås	120117	250	250	500	60.0 %	67	33	100	12.0 %	67	33	100	12.0 %	0	0	0	0.0 %	33	0	33	4.0 %	33	67	100	12.0 %	450	383	833
Gravdal	120108	267	200	467	70.2 %	33	33	66	9.9 %	33	33	66	9.9 %	33	33	66	9.9 %	0	0	0	0.0 %	0	0	0	0.0 %	366	299	665
Møllendal	120115	300	267	567	89.6 %	33	33	66	10.4 %	0	0	0	0.0 %	0	0	0	0.0 %	0	0	0	0.0 %	0	0	0	0.0 %	333	300	633
Fana/Krokeide/Nordvik	120128	267	267	534	89.0 %	0	0	0	0.0 %	33	33	66	11.0 %	0	0	0	0.0 %	0	0	0	0.0 %	0	0	0	0.0 %	300	300	600
Bønes/Kråkenes	120121	100	100	200	35.3 %	33	67	100	17.7 %	33	33	66	11.7 %	33	33	66	11.7 %	67	67	134	23.7 %	0	0	0	0.0 %	266	300	566
Fjøsanger	120120	167	200	367	68.9 %	67	33	100	18.8 %	0	0	0	0.0 %	33	33	66	12.4 %	0	0	0	0.0 %	0	0	0	0.0 %	267	266	533
Kronstad/Minde	120116	233	100	333	66.7 %	33	0	33	6.6 %	0	67	67	13.4 %	33	33	66	13.2 %	0	0	0	0.0 %	0	0	0	0.0 %	299	200	499
Straume/Lillesotra/Bildøy	124601	133	200	333	71.3 %	67	67	134	28.7 %	0	0	0	0.0 %	0	0	0	0.0 %	0	0	0	0.0 %	0	0	0	0.0 %	200	267	467
Loddefjord/Mathopen/Alvøen	120110	133	300	433	92.9 %	0	0	0	0.0 %	33	0	33	7.1 %	0	0	0	0.0 %	0	0	0	0.0 %	0	0	0	0.0 %	166	300	466
Åsane/Flaktveit/Ulset	120104	233	133	366	78.7 %	33	33	66	14.2 %	33	0	33	7.1 %	0	0	0	0.0 %	0	0	0	0.0 %	0	0	0	0.0 %	299	166	465
Hjellestad/Milde	120125	100	133	233	53.8 %	33	100	133	30.7 %	67	0	67	15.5 %	0	0	0	0.0 %	0	0	0	0.0 %	0	0	0	0.0 %	200	233	433
Sandviken	120106	133	167	300	82.0 %	0	0	0	0.0 %	0	0	0	0.0 %	33	0	33	9.0 %	0	0	0	0.0 %	33	0	33	9.0 %	199	167	366
Askøy_komm_øvrig	124700	100	133	233	70.0 %	0	0	0	0.0 %	67	33	100	30.0 %	0	0	0	0.0 %	0	0	0	0.0 %	0	0	0	0.0 %	167	166	333
Årstad/Slettebakken	120118	133	67	200	66.9 %	0	33	33	11.0 %	33	0	33	11.0 %	0	33	33	11.0 %	0	0	0	0.0 %	0	0	0	0.0 %	166	133	299
YtreArna/Gaupås	120132	67	67	134	50.4 %	33	33	66	24.8 %	0	0	0	0.0 %	0	0	0	0.0 %	0	0	0	0.0 %	33	33	66	24.8 %	133	133	266
Fjell_komm_øvrig/Bjorøy	124600	100	100	200	75.2 %	33	33	66	24.8 %	0	0	0	0.0 %	0	0	0	0.0 %	0	0	0	0.0 %	0	0	0	0.0 %	133	133	266
Tertnes/Mjølkeråen/Salhus	120103	133	100	233	100.0 %	0	0	0	0.0 %	0	0	0	0.0 %	0	0	0	0.0 %	0	0	0	0.0 %	0	0	0	0.0 %	133	100	233
Gyldenpris/Melkeplassen	120112	100	100	200	85.8 %	33	0	33	14.2 %	0	0	0	0.0 %	0	0	0	0.0 %	0	0	0	0.0 %	0	0	0	0.0 %	133	100	233
IndreArna/Garnes/Espeland/Trengereid	120131	133	100	233	100.0 %	0	0	0	0.0 %	0	0	0	0.0 %	0	0	0	0.0 %	0	0	0	0.0 %	0	0	0	0.0 %	133	100	233
Kleppestø	124701	133	100	233	100.0 %	0	0	0	0.0 %	0	0	0	0.0 %	0	0	0	0.0 %	0	0	0	0.0 %	0	0	0	0.0 %	133	100	233
Godvik/Olsvik/Drotningsvik	120109	100	33	133	100.0 %	0	0	0	0.0 %	0	0	0	0.0 %	0	0	0	0.0 %	0	0	0	0.0 %	0	0	0	0.0 %	100	33	133
Eidsvåg	120105	33	33	66	50.0 %	33	33	66	50.0 %	0	0	0	0.0 %	0	0	0	0.0 %	0	0	0	0.0 %	0	0	0	0.0 %	66	66	132
Osøyro	124301	33	67	100	100.0 %	0	0	0	0.0 %	0	0	0	0.0 %	0	0	0	0.0 %	0	0	0	0.0 %	0	0	0	0.0 %	33	67	100
Nattland/Sædalen	120119	0	67	67	100.0 %	0	0	0	0.0 %	0	0	0	0.0 %	0	0	0	0.0 %	0	0	0	0.0 %	0	0	0	0.0 %	0	67	67
Hylkje/Breistein	120102	33	33	66	100.0 %	0	0	0	0.0 %	0	0	0	0.0 %	0	0	0	0.0 %	0	0	0	0.0 %	0	0	0	0.0 %	33	33	66
Voss_komm	123500	0	0	0	0.0 %	33	0	33	50.0 %	33	0	33	50.0 %	0	0	0	0.0 %	0	0	0	0.0 %	0	0	0	0.0 %	66	0	66
Fusa_komm	124100	0	0	0	0.0 %	33	33	66	100.0 %	0	0	0	0.0 %	0	0	0	0.0 %	0	0	0	0.0 %	0	0	0	0.0 %	33	33	66
Samnanger_komm	124200	33	33	66	100.0 %	0	0	0	0.0 %	0	0	0	0.0 %	0	0	0	0.0 %	0	0	0	0.0 %	0	0	0	0.0 %	33	33	66
Os_komm_øvrig	124300	0	33	33	50.0 %	0	0	0	0.0 %	0	0	0	0.0 %	0	0	0	0.0 %	0	0	0	0.0 %	33	0	33	50.0 %	33	33	66
Kaland/Vallaheiene	120129	33	0	33	100.0 %	0	0	0	0.0 %	0	0	0	0.0 %	0	0	0	0.0 %	0	0	0	0.0 %	0	0	0	0.0 %	33	0	33
Sund_komm	124500	0	33	33	100.0 %	0	0	0	0.0 %	0	0	0	0.0 %	0	0	0	0.0 %	0	0	0	0.0 %	0	0	0	0.0 %	0	33	33
Vaksdal_komm	125100	0	33	33	100.0 %	0	0	0	0.0 %	0	0	0	0.0 %	0	0	0	0.0 %	0	0	0	0.0 %	0	0	0	0.0 %	0	33	33
Meland_komm_øvrig	125600	0	33	33	100.0 %	0	0	0	0.0 %	0	0	0	0.0 %	0	0	0	0.0 %	0	0	0	0.0 %	0	0	0	0.0 %	0	33	33
Øygarden_komm	125900	0	0	0	0.0 %	33	0	33	100.0 %	0	0	0	0.0 %	0	0	0	0.0 %	0	0	0	0.0 %	0	0	0	0.0 %	33	0	33
Radøy_komm	126000	33	0	33	100.0 %	0	0	0	0.0 %	0	0	0	0.0 %	0	0	0	0.0 %	0	0	0	0.0 %	0	0	0	0.0 %	33	0	33
Austrheim_komm	126400	0	0	0	0.0 %	0	0	0	0.0 %	0	33	33	100.0 %	0	0	0	0.0 %	0	0	0	0.0 %	0	0	0	0.0 %	0	33	33
Hordvikneset	120101	0	0	0		0	0	0		0	0	0		0	0	0		0	0	0		0	0	0		0	0	0
Osterøy_komm	125300	0	0	0		0	0	0		0	0	0		0	0	0		0	0	0		0	0	0		0	0	0
Frekhaug/Flatøy	125601	0	0	0		0	0	0		0	0	0		0	0	0		0	0	0		0	0	0		0	0	0
Lindås_komm_øvrig	126300	0	0	0		0	0	0		0	0	0		0	0	0		0	0	0		0	0	0		0	0	0
Knarvik	126301	0	0	0		0	0	0		0	0	0		0	0	0		0	0	0		0	0	0		0	0	0
SUM				**25431**	**60.8 %**			**4345**	**10.4 %**			**4364**	**10.4 %**			**1865**	**4.5 %**			**5065**	**12.1 %**			**764**	**1.8 %**			**41834**
Sum interne				5467	53.7 %			750	7.4 %			33	0.3 %			467	4.6 %			3400	33.4 %			67	0.7 %			10184
Sum eksterne				19964	63.1 %			3595	11.4 %			4331	13.7 %			1398	4.4 %			1665	5.3 %			697	2.2 %			31650

120122 Søreide / Sandsli N

11.390 innbyggere

- 41.800 turer totalt

- 10.200 interne (24%) og 31.600 til/fra andre soner (76%)

- Bilandel til/fra andre soner er 74%

- Størst ekstern trafikk til/fra: Kokstad/SandsliS/Flesland, Sentrum, RådalØ og Fyllingsdalen.

- Ca. 4.500 turer til/fra Bergen sentrum, kollektivandel rundt 37%

- Rundt 7600 turer til/fra sone Kokstad/Sandsli/Flesland

Merk:
Særlig for enkelte mindre soner (få innbyggere) vil utvalget være lite og dermed også de vektede tallene på sonenivå være usikre. RVU-data gir likevel en indikasjon på reisevolum og reisemiddelfordeling internt i soner og mellom soner. For informasjon om utvalg, feilkilder mv., vises til hovedrapport for RVU2013.

Reiser internt i sone

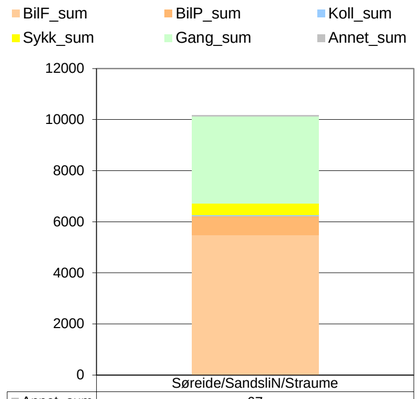

	Søreide/SandsliN/Straume
Annet_sum	67
Gang_sum	3400
Sykk_sum	467
Koll_sum	33
BilP_sum	750
BilF_sum	5467

Reiser til/fra sonen - sju største relasjoner

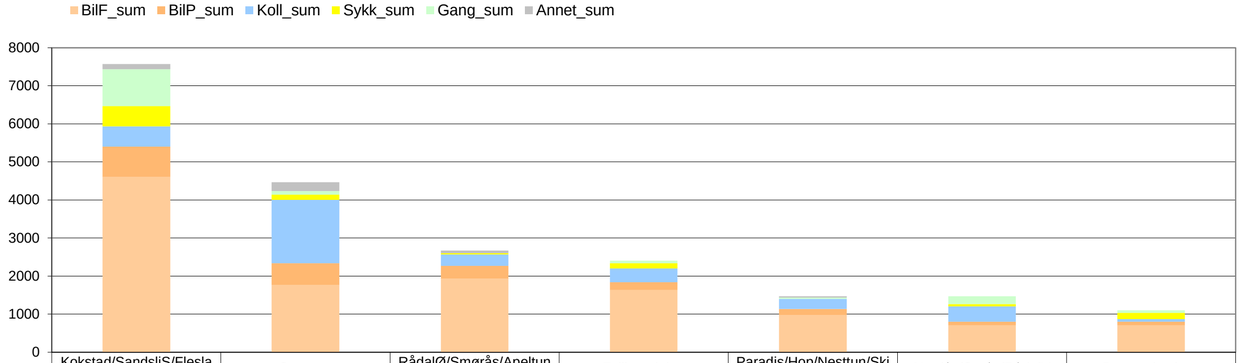

	Kokstad/SandsliS/Flesland	Sentrum	RådalØ/Smørås/Apeltun/SkjoldØ	Fyllingsdalen	Paradis/Hop/Nesttun/SkjoldV	Nordås/Sørås/RådalV	Danmarksplass
Annet_sum	133	233	66	0	33	0	0
Gang_sum	967	100	0	66	33	200	66
Sykk_sum	534	134	33	134	0	66	167
Koll_sum	533	1667	300	367	267	400	67
BilP_sum	800	566	334	200	167	100	100
BilF_sum	4600	1767	1934	1634	967	700	700

Sonenavn	Sone	BilF_til	BilF_fra	BilF_sum	BilF_and_t	BilP_til	BilP_fra	BilP_sum	BilP_and_t	Koll_til	Koll_fra	Koll_sum	Koll_and_t	Sykk_til	Sykk_fra	Sykk_sum	Sykk_and_	Gang_til	Gang_fra	Gang_sum	Gang_and	Annet_til	Annet_fra	Annet_sum	Annet_and	Reisesum_til	Reisesum_fra	Reisesum_begge
Paradis/Hop/Nesttun/SkjoldV	120123	2600	2600	2600	37.3 %	267	267	267	3.8 %	333	333	333	4.8 %	267	267	267	3.8 %	3400	3400	3400	48.8 %	100	100	100	1.4 %	6967	6967	6967
Sentrum	120107	1300	1433	2733	41.2 %	233	433	666	10.0 %	1250	1317	2567	38.7 %	167	133	300	4.5 %	67	100	167	2.5 %	100	100	200	3.0 %	3117	3516	6633
Midtun/Ulsmåg/Helldalsåsen	120130	1333	1167	2500	44.9 %	300	167	467	8.4 %	400	233	633	11.4 %	67	67	134	2.4 %	767	933	1700	30.5 %	100	33	133	2.4 %	2967	2600	5567
RådalØ/Smørås/Apeltun/SkjoldØ	120127	1633	1467	3100	61.6 %	233	233	466	9.3 %	267	200	467	9.3 %	33	67	100	2.0 %	400	467	867	17.2 %	33	0	33	0.7 %	2599	2434	5033
Fjøsanger	120120	633	667	1300	57.4 %	33	0	33	1.5 %	100	133	233	10.3 %	33	67	100	4.4 %	333	267	600	26.5 %	0	0	0	0.0 %	1132	1134	2266
Årstad/Slettebakken	120118	433	333	766	40.3 %	133	100	233	12.3 %	233	167	400	21.1 %	33	33	66	3.5 %	217	217	434	22.9 %	0	0	0	0.0 %	1049	850	1899
Nordås/Sørås/RådalV	120126	633	533	1166	70.0 %	100	133	233	14.0 %	67	133	200	12.0 %	0	0	0	0.0 %	33	33	66	4.0 %	0	0	0	0.0 %	833	832	1665
Kokstad/SandsliS/Flesland	120124	767	500	1267	77.6 %	0	33	33	2.0 %	100	167	267	16.4 %	33	33	66	4.0 %	0	0	0	0.0 %	0	0	0	0.0 %	900	733	1633
Bønes/Kråkenes	120121	367	533	900	58.7 %	67	67	134	8.7 %	100	100	200	13.0 %	100	67	167	10.9 %	33	33	66	4.3 %	33	33	66	4.3 %	700	833	1533
Søreide/SandsliN/Straume	120122	400	567	967	65.9 %	67	100	167	11.4 %	167	100	267	18.2 %	0	0	0	0.0 %	0	33	33	2.2 %	0	33	33	2.2 %	634	833	1467
Landås	120117	350	417	767	56.1 %	33	0	33	2.4 %	233	167	400	29.3 %	67	33	100	7.3 %	33	33	66	4.8 %	0	0	0	0.0 %	716	650	1366
Møllendal	120115	267	200	467	40.0 %	67	67	134	11.5 %	167	167	334	28.6 %	100	133	233	19.9 %	0	0	0	0.0 %	0	0	0	0.0 %	601	567	1168
Kronstad/Minde	120116	233	167	400	36.4 %	100	167	267	24.3 %	133	200	333	30.3 %	0	0	0	0.0 %	33	33	66	6.0 %	33	0	33	3.0 %	532	567	1099
Fana/Krokeide/Nordvik	120128	200	233	433	42.0 %	33	100	133	12.9 %	133	133	266	25.8 %	33	0	33	3.2 %	0	0	0	0.0 %	100	67	167	16.2 %	499	533	1032
Åsane/Flaktveit/Ulset	120104	300	367	667	67.9 %	33	33	66	6.7 %	50	33	83	8.5 %	0	0	0	0.0 %	67	33	100	10.2 %	33	33	66	6.7 %	483	499	982
Sandviken	120106	300	233	533	57.1 %	67	67	134	14.3 %	67	100	167	17.9 %	0	0	0	0.0 %	33	67	100	10.7 %	0	0	0	0.0 %	467	467	934
Fyllingsdalen	120111	333	300	633	67.8 %	67	33	100	10.7 %	33	33	66	7.1 %	67	67	134	14.4 %	0	0	0	0.0 %	0	0	0	0.0 %	500	433	933
Danmarksplass	120114	167	133	300	41.0 %	33	33	66	9.0 %	233	100	333	45.5 %	0	0	0	0.0 %	0	0	0	0.0 %	0	33	33	4.5 %	433	299	732
Kaland/Vallaheiene	120129	233	200	433	59.2 %	0	0	0	0.0 %	133	133	266	36.3 %	0	33	33	4.5 %	0	0	0	0.0 %	0	0	0	0.0 %	366	366	732
Nattland/Sædalen	120119	333	233	566	81.1 %	0	0	0	0.0 %	33	0	33	4.7 %	0	0	0	0.0 %	33	0	33	4.7 %	33	33	66	9.5 %	432	266	698
IndreArna/Garnes/Espeland/Trengereid	120131	200	233	433	65.0 %	0	33	33	5.0 %	67	33	100	15.0 %	0	0	0	0.0 %	0	0	0	0.0 %	33	67	100	15.0 %	300	366	666
Hjellestad/Milde	120125	300	233	533	94.2 %	0	0	0	0.0 %	0	0	0	0.0 %	0	0	0	0.0 %	33	0	33	5.8 %	0	0	0	0.0 %	333	233	566
Osøyro	124301	233	233	466	82.3 %	0	0	0	0.0 %	33	67	100	17.7 %	0	0	0	0.0 %	0	0	0	0.0 %	0	0	0	0.0 %	266	300	566
Loddefjord/Mathopen/Alvøen	120110	133	167	300	56.3 %	67	100	167	31.3 %	33	33	66	12.4 %	0	0	0	0.0 %	0	0	0	0.0 %	0	0	0	0.0 %	233	300	533
Askøy_komm_øvrig	124700	133	167	300	90.1 %	0	0	0	0.0 %	33	0	33	9.9 %	0	0	0	0.0 %	0	0	0	0.0 %	0	0	0	0.0 %	166	167	333
Gravdal	120108	100	133	233	77.9 %	0	33	33	11.0 %	33	0	33	11.0 %	0	0	0	0.0 %	0	0	0	0.0 %	0	0	0	0.0 %	133	166	299
Straume/Lillesotra/Bildøy	124601	133	67	200	66.9 %	33	33	66	22.1 %	33	0	33	11.0 %	0	0	0	0.0 %	0	0	0	0.0 %	0	0	0	0.0 %	199	100	299
Os_komm_øvrig	124300	67	33	100	42.7 %	0	0	0	0.0 %	67	67	134	57.3 %	0	0	0	0.0 %	0	0	0	0.0 %	0	0	0	0.0 %	134	100	234
Godvik/Olsvik/Drotningsvik	120109	67	133	200	85.8 %	0	0	0	0.0 %	0	33	33	14.2 %	0	0	0	0.0 %	0	0	0	0.0 %	0	0	0	0.0 %	67	166	233
Gyldenpris/Melkeplassen	120112	67	100	167	71.7 %	0	0	0	0.0 %	33	33	66	28.3 %	0	0	0	0.0 %	0	0	0	0.0 %	0	0	0	0.0 %	100	133	233
Knarvik	126301	133	33	166	71.6 %	0	0	0	0.0 %	33	33	66	28.4 %	0	0	0	0.0 %	0	0	0	0.0 %	0	0	0	0.0 %	166	66	232
Lindås_komm_øvrig	126300	67	67	134	67.0 %	33	33	66	33.0 %	0	0	0	0.0 %	0	0	0	0.0 %	0	0	0	0.0 %	0	0	0	0.0 %	100	100	200
Fjell_komm_øvrig/Bjorøy	124600	67	100	167	100.0 %	0	0	0	0.0 %	0	0	0	0.0 %	0	0	0	0.0 %	0	0	0	0.0 %	0	0	0	0.0 %	67	100	167
Osterøy_komm	125300	67	67	134	80.2 %	0	0	0	0.0 %	33	0	33	19.8 %	0	0	0	0.0 %	0	0	0	0.0 %	0	0	0	0.0 %	100	67	167
Tertnes/Mjølkeråen/Salhus	120103	33	67	100	100.0 %	0	0	0	0.0 %	0	0	0	0.0 %	0	0	0	0.0 %	0	0	0	0.0 %	0	0	0	0.0 %	33	67	100
YtreArna/Gaupås	120132	33	67	100	100.0 %	0	0	0	0.0 %	0	0	0	0.0 %	0	0	0	0.0 %	0	0	0	0.0 %	0	0	0	0.0 %	33	67	100
Voss_komm	123500	33	0	33	33.0 %	0	0	0	0.0 %	0	0	0	0.0 %	0	0	0	0.0 %	0	67	67	67.0 %	0	0	0	0.0 %	33	67	100
Fusa_komm	124100	67	33	100	100.0 %	0	0	0	0.0 %	0	0	0	0.0 %	0	0	0	0.0 %	0	0	0	0.0 %	0	0	0	0.0 %	67	33	100
Kleppestø	124701	67	33	100	100.0 %	0	0	0	0.0 %	0	0	0	0.0 %	0	0	0	0.0 %	0	0	0	0.0 %	0	0	0	0.0 %	67	33	100
Hordvikneset	120101	33	33	66	100.0 %	0	0	0	0.0 %	0	0	0	0.0 %	0	0	0	0.0 %	0	0	0	0.0 %	0	0	0	0.0 %	33	33	66
Hylkje/Breistein	120102	0	33	33	50.0 %	0	33	33	50.0 %	0	0	0	0.0 %	0	0	0	0.0 %	0	0	0	0.0 %	0	0	0	0.0 %	0	66	66
Samnanger_komm	124200	0	33	33	50.0 %	33	0	33	50.0 %	0	0	0	0.0 %	0	0	0	0.0 %	0	0	0	0.0 %	0	0	0	0.0 %	33	33	66
Meland_komm_øvrig	125600	33	33	66	100.0 %	0	0	0	0.0 %	0	0	0	0.0 %	0	0	0	0.0 %	0	0	0	0.0 %	0	0	0	0.0 %	33	33	66
Øygarden_komm	125900	33	33	66	100.0 %	0	0	0	0.0 %	0	0	0	0.0 %	0	0	0	0.0 %	0	0	0	0.0 %	0	0	0	0.0 %	33	33	66
Austrheim_komm	126400	0	33	33	100.0 %	0	0	0	0.0 %	0	0	0	0.0 %	0	0	0	0.0 %	0	0	0	0.0 %	0	0	0	0.0 %	0	33	33
Eidsvåg	120105	0	0	0		0	0	0		0	0	0		0	0	0		0	0	0		0	0	0		0	0	0
Sund_komm	124500	0	0	0		0	0	0		0	0	0		0	0	0		0	0	0		0	0	0		0	0	0
Vaksdal_komm	125100	0	0	0		0	0	0		0	0	0		0	0	0		0	0	0		0	0	0		0	0	0
Frekhaug/Flatøy	125601	0	0	0		0	0	0		0	0	0		0	0	0		0	0	0		0	0	0		0	0	0
Radøy_komm	126000	0	0	0		0	0	0		0	0	0		0	0	0		0	0	0		0	0	0		0	0	0
SUM				**26761**	**53.6 %**			**4063**	**8.1 %**			**8545**	**17.1 %**			**1733**	**3.5 %**			**7798**	**15.6 %**			**1030**	**2.1 %**			**49930**
Sum interne				2600	37.3 %			267	3.8 %			333	4.8 %			267	3.8 %			3400	48.8 %			100	1.4 %			6967
Sum eksterne				24161	56.2 %			3796	8.8 %			8212	19.1 %			1466	3.4 %			4398	10.2 %			930	2.2 %			42963

120123 Paradis / Hop / Nesttun/ SkjoldV

9.692 innbyggere

- 49.900 turer totalt
- 7.000 interne (14%) og 42.900 til/fra andre soner (86%)
- Andel bilturer til/fra andre soner er ca 65%
- Flest eksterne turer til/fra: Sentrum, Midtun, RådalØ/Smørås/Apeltun og Fjøsanger
- Ca. 6.600 turer til/fra Bergen sentrum, kollektivandel ca 39%
- Rundt 1.600 turer til/fra sone Kokstad/Sandsli/Flesland

Merk:
Særlig for enkelte mindre soner (få innbyggere) vil utvalget være lite og dermed også de vektede tallene på sonenivå være usikre. RVU-data gir likevel en indikasjon påreisevolum og reisemiddelfordeling internt i soner og mellom soner. For informasjon om utvalg, feilkilder mv., vises til hovedrapport for RVU2013.

Reiser internt i sone

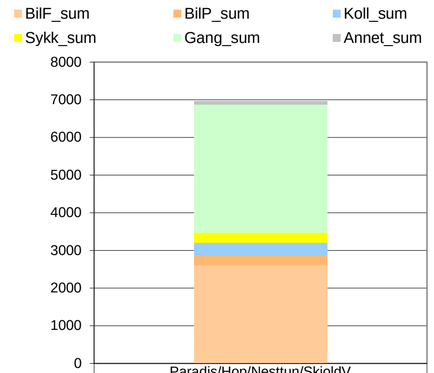

	Paradis/Hop/Nesttun/SkjoldV
Annet_sum	100
Gang_sum	3400
Sykk_sum	267
Koll_sum	333
BilP_sum	267
BilF_sum	2600

Reiser til/fra sonen - sju største relasjoner

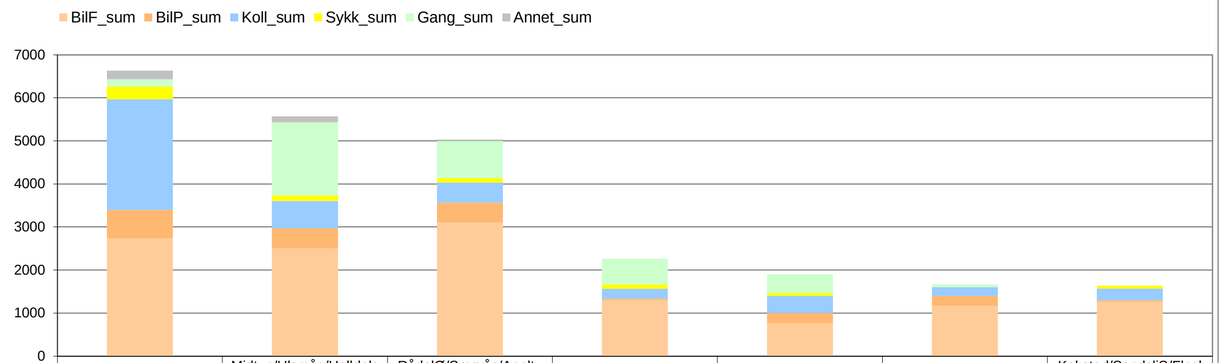

	Sentrum	Midtun/Ulsmåg/Helldalsåsen	RådalØ/Smørås/Apeltun/SkjoldØ	Fjøsanger	Årstad/Slettebakken	Nordås/Sørås/RådalV	Kokstad/SandsliS/Flesland
Annet_sum	200	133	33	0	0	0	0
Gang_sum	167	1700	867	600	434	66	0
Sykk_sum	300	134	100	100	66	0	66
Koll_sum	2567	633	467	233	400	200	267
BilP_sum	666	467	466	33	233	233	33
BilF_sum	2733	2500	3100	1300	766	1166	1267

Sonenavn	Sone	BilF_til	BilF_fra	BilF_sum	BilF_and_t	BilP_til	BilP_fra	BilP_sum	BilP_and_	Koll_til	Koll_fra	Koll_sum	Koll_and_t	Sykk_til	Sykk_fra	Sykk_sum	Sykk_and	Gang_til	Gang_fra	Gang_sum	Gang_and	Annet_til	Annet_fra	Annet_sum	Annet_and	Reisesum_til	Reisesum_fra	Reisesum_begge
Kokstad/SandsliS/Flesland	120124	3133	3133	3133	60.6 %	233	233	233	4.5 %	167	167	167	3.2 %	200	200	200	3.9 %	1367	1367	1367	26.5 %	67	67	67	1.3 %	5167	5167	5167
Søreide/SandsliN/Straume	120122	2400	2200	4600	60.8 %	367	433	800	10.6 %	233	300	533	7.0 %	267	267	534	7.1 %	500	467	967	12.8 %	100	33	133	1.8 %	3867	3700	7567
Hjellestad/Milde	120125	1700	1433	3133	77.7 %	100	133	233	5.8 %	133	100	233	5.8 %	33	33	66	1.6 %	200	167	367	9.1 %	0	0	0	0.0 %	2166	1866	4032
Sentrum	120107	1100	1000	2100	53.0 %	183	183	366	9.2 %	766	667	1433	36.1 %	0	0	0	0.0 %	0	0	0	0.0 %	67	0	67	1.7 %	2116	1850	3966
RådalØ/Smørås/Apeltun/SkjoldØ	120127	1100	1133	2233	77.0 %	200	67	267	9.2 %	133	100	233	8.0 %	100	67	167	5.8 %	0	0	0	0.0 %	0	0	0	0.0 %	1533	1367	2900
Fyllingsdalen	120111	1133	933	2066	72.1 %	200	100	300	10.5 %	233	100	333	11.6 %	33	33	66	2.3 %	0	0	0	0.0 %	67	33	100	3.5 %	1666	1199	2865
Midtun/Ulsmåg/Helldalsåsen	120130	467	733	1200	73.4 %	67	67	134	8.2 %	33	33	66	4.0 %	67	67	134	8.2 %	0	0	0	0.0 %	67	33	100	6.1 %	701	933	1634
Paradis/Hop/NesttunSkjoldV	120123	500	767	1267	77.6 %	33	0	33	2.0 %	167	100	267	16.4 %	33	33	66	4.0 %	0	0	0	0.0 %	0	0	0	0.0 %	733	900	1633
Bønes/Kråkenes	120121	433	700	1133	75.6 %	67	33	100	6.7 %	33	67	100	6.7 %	33	33	66	4.4 %	0	0	0	0.0 %	67	33	100	6.7 %	633	866	1499
Nordås/Sørås/RådalV	120126	667	633	1300	73.7 %	0	33	33	1.9 %	33	0	33	1.9 %	133	133	266	15.1 %	0	0	0	0.0 %	100	33	133	7.5 %	933	832	1765
Sandviken	120106	433	500	933	64.4 %	33	100	133	9.2 %	150	100	250	17.3 %	0	0	0	0.0 %	33	0	33	2.3 %	33	67	100	6.9 %	682	767	1449
Godvik/Olsvik/Drotningsvik	120109	533	467	1000	76.9 %	33	0	33	2.5 %	0	67	67	5.2 %	67	67	134	10.3 %	0	0	0	0.0 %	33	33	66	5.1 %	666	634	1300
Os_komm_øvrig	124300	633	600	1233	94.9 %	0	33	33	2.5 %	0	0	0	0.0 %	0	0	0	0.0 %	0	0	0	0.0 %	33	0	33	2.5 %	666	633	1299
Askøy_komm_øvrig	124700	600	633	1233	92.5 %	67	0	67	5.0 %	33	0	33	2.5 %	0	0	0	0.0 %	0	0	0	0.0 %	0	0	0	0.0 %	700	633	1333
Danmarksplass	120114	367	467	834	73.5 %	33	0	33	2.9 %	100	100	200	17.6 %	0	0	0	0.0 %	0	0	0	0.0 %	67	0	67	5.9 %	567	567	1134
Fana/Krokeide/Nordvik	120128	533	467	1000	85.8 %	0	0	0	0.0 %	33	33	66	5.7 %	0	0	0	0.0 %	0	0	0	0.0 %	33	67	100	8.6 %	599	567	1166
Landås	120117	233	333	566	56.7 %	100	67	167	16.7 %	33	100	133	13.3 %	0	0	0	0.0 %	33	33	66	6.6 %	33	33	66	6.6 %	432	566	998
Tertnes/Mjølkeråen/Salhus	120103	367	433	800	82.7 %	0	0	0	0.0 %	67	100	167	17.3 %	0	0	0	0.0 %	0	0	0	0.0 %	0	0	0	0.0 %	434	533	967
IndreArna/Garnes/Espeland/Trengereid	120131	467	400	867	81.3 %	33	67	100	9.4 %	33	0	33	3.1 %	0	0	0	0.0 %	0	0	0	0.0 %	33	33	66	6.2 %	566	500	1066
Fjell_komm_øvrig/Bjorøy	124600	433	467	900	93.2 %	33	33	66	6.8 %	0	0	0	0.0 %	0	0	0	0.0 %	0	0	0	0.0 %	0	0	0	0.0 %	466	500	966
Møllendal	120115	267	400	667	81.6 %	33	0	33	4.0 %	50	67	117	14.3 %	0	0	0	0.0 %	0	0	0	0.0 %	0	0	0	0.0 %	350	467	817
Gyldenpris/Melkeplassen	120112	233	300	533	72.8 %	0	33	33	4.5 %	33	67	100	13.7 %	0	0	0	0.0 %	33	33	66	9.0 %	0	0	0	0.0 %	299	433	732
Fjøsanger	120120	133	200	333	45.5 %	33	33	66	9.0 %	100	133	233	31.8 %	0	0	0	0.0 %	0	0	0	0.0 %	33	67	100	13.7 %	299	433	732
Kronstad/Minde	120116	267	300	567	71.0 %	0	33	33	4.1 %	67	33	100	12.5 %	0	0	0	0.0 %	33	33	66	8.3 %	0	33	33	4.1 %	367	432	799
Gravdal	120108	233	300	533	72.7 %	67	0	67	9.1 %	33	67	100	13.6 %	0	0	0	0.0 %	0	0	0	0.0 %	0	33	33	4.5 %	333	400	733
Straume/Lillesotra/Bildøy	124601	267	367	634	79.3 %	100	0	100	12.5 %	0	0	0	0.0 %	0	0	0	0.0 %	0	0	0	0.0 %	33	33	66	8.3 %	400	400	800
Åsane/Flaktveit/Ulset	120104	467	300	767	85.2 %	33	67	100	11.1 %	33	0	33	3.7 %	0	0	0	0.0 %	0	0	0	0.0 %	0	0	0	0.0 %	533	367	900
Osøyro	124301	200	267	467	93.4 %	0	33	33	6.6 %	0	0	0	0.0 %	0	0	0	0.0 %	0	0	0	0.0 %	0	0	0	0.0 %	200	300	500
Loddefjord/Mathopen/Alvøen	120110	300	200	500	71.6 %	33	33	66	9.5 %	33	33	66	9.5 %	0	33	33	4.7 %	0	0	0	0.0 %	33	0	33	4.7 %	399	299	698
Kaland/Vallaheiene	120129	200	167	367	69.0 %	33	33	66	12.4 %	0	0	0	0.0 %	33	33	66	12.4 %	0	0	0	0.0 %	0	33	33	6.2 %	266	266	532
Eidsvåg	120105	100	167	267	80.2 %	0	33	33	9.9 %	0	0	0	0.0 %	0	0	0	0.0 %	0	0	0	0.0 %	0	33	33	9.9 %	100	233	333
Årstad/Slettebakken	120118	200	133	333	66.6 %	0	0	0	0.0 %	67	100	167	33.4 %	0	0	0	0.0 %	0	0	0	0.0 %	0	0	0	0.0 %	267	233	500
Sund_komm	124500	133	167	300	82.0 %	0	0	0	0.0 %	33	33	66	18.0 %	0	0	0	0.0 %	0	0	0	0.0 %	0	0	0	0.0 %	166	200	366
Kleppestø	124701	200	200	400	80.0 %	67	0	67	13.4 %	0	0	0	0.0 %	0	0	0	0.0 %	0	0	0	0.0 %	33	0	33	6.6 %	300	200	500
Nattland/Sædalen	120119	133	133	266	61.7 %	33	0	33	7.7 %	0	33	33	7.7 %	33	33	66	15.3 %	0	0	0	0.0 %	33	0	33	7.7 %	232	199	431
Meland_komm_øvrig	125600	100	167	267	100.0 %	0	0	0	0.0 %	0	0	0	0.0 %	0	0	0	0.0 %	0	0	0	0.0 %	0	0	0	0.0 %	100	167	267
YtreArna/Gaupås	120132	100	100	200	85.8 %	0	0	0	0.0 %	0	33	33	14.2 %	0	0	0	0.0 %	0	0	0	0.0 %	0	0	0	0.0 %	100	133	233
Osterøy_komm	125300	167	133	300	100.0 %	0	0	0	0.0 %	0	0	0	0.0 %	0	0	0	0.0 %	0	0	0	0.0 %	0	0	0	0.0 %	167	133	300
Lindås_komm_øvrig	126300	67	100	167	62.8 %	33	33	66	24.8 %	0	0	0	0.0 %	0	0	0	0.0 %	0	0	0	0.0 %	33	0	33	12.4 %	133	133	266
Hordvikneset	120101	133	100	233	100.0 %	0	0	0	0.0 %	0	0	0	0.0 %	0	0	0	0.0 %	0	0	0	0.0 %	0	0	0	0.0 %	133	100	233
Øygarden_komm	125900	133	67	200	75.2 %	33	33	66	24.8 %	0	0	0	0.0 %	0	0	0	0.0 %	0	0	0	0.0 %	0	0	0	0.0 %	166	100	266
Voss_komm	123500	0	67	67	67.0 %	0	0	0	0.0 %	33	0	33	33.0 %	0	0	0	0.0 %	0	0	0	0.0 %	0	0	0	0.0 %	33	67	100
Hylkje/Breistein	120102	100	33	133	66.8 %	0	0	0	0.0 %	33	33	66	33.2 %	0	0	0	0.0 %	0	0	0	0.0 %	0	0	0	0.0 %	133	66	199
Fusa_komm	124100	33	33	66	66.7 %	0	0	0	0.0 %	0	0	0	0.0 %	0	0	0	0.0 %	0	0	0	0.0 %	0	33	33	33.3 %	33	66	99
Samnanger_komm	124200	0	33	33	100.0 %	0	0	0	0.0 %	0	0	0	0.0 %	0	0	0	0.0 %	0	0	0	0.0 %	0	0	0	0.0 %	0	33	33
Vaksdal_komm	125100	33	33	66	100.0 %	0	0	0	0.0 %	0	0	0	0.0 %	0	0	0	0.0 %	0	0	0	0.0 %	0	0	0	0.0 %	33	33	66
Radøy_komm	126000	0	33	33	100.0 %	0	0	0	0.0 %	0	0	0	0.0 %	0	0	0	0.0 %	0	0	0	0.0 %	0	0	0	0.0 %	0	33	33
Frekhaug/Flatøy	125601	100	0	100	100.0 %	0	0	0	0.0 %	0	0	0	0.0 %	0	0	0	0.0 %	0	0	0	0.0 %	0	0	0	0.0 %	100	0	100
Knarvik	126301	0	0	0		0	0	0		0	0	0		0	0	0		0	0	0		0	0	0		0	0	0
Austrheim_komm	126400	0	0	0		0	0	0		0	0	0		0	0	0		0	0	0		0	0	0		0	0	0
SUM				**40330**	**71.7 %**			**3993**	**7.1 %**			**5494**	**9.8 %**			**1864**	**3.3 %**			**2932**	**5.2 %**			**1661**	**3.0 %**			**56274**
Sum interne				3133	60.6 %			233	4.5 %			167	3.2 %			200	3.9 %			1367	26.5 %			67	1.3 %			5167
Sum eksterne				37197	72.8 %			3760	7.4 %			5327	10.4 %			1664	3.3 %			1565	3.1 %			1594	3.1 %			51107

120124 Kokstad / Sandsli S / Flesland

3.010 innbyggere

- 56.300 turer totalt

- 5.200 interne (9%) og 51.100 til/fra andre soner (91%)

- Andel bilturer til/fra andre soner er ca 80%

- Flest eksterne turer til/fra: SteinsvikSandsliN/Straume, Sentrum, RådalØ/Smørås/Apeltun, Hjellestad/Milde, og Nordås/Sørås/RådalV

- Ca. 4000 turer til/fra Bergen sentrum, kollektivandel ca 36%

- Rundt 900 turer til/fra sone Åsane/Flaktveit/Ulset, kollektivandel 4%

- Snitt kollektivandel for alle eksterne turer er 10%

Merk:
Særlig for enkelte mindre soner (få innbyggere) vil utvalget være lite og dermed også de vektede tallene på sonenivå være usikre. RVU-data gir likevel en indikasjon påreisevolum og reisemiddelfordeling internt i soner og mellom soner. For informasjon om utvalg, feilkilder mv., vises til hovedrapport for RVU2013.

Reiser internt i sone

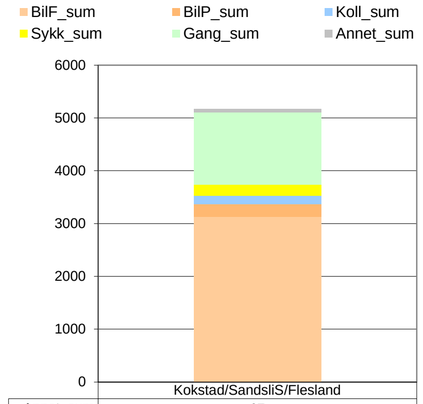

	Kokstad/SandsliS/Flesland
Annet_sum	67
Gang_sum	1367
Sykk_sum	200
Koll_sum	167
BilP_sum	233
BilF_sum	3133

Reiser til/fra sonen - sju største relasjoner

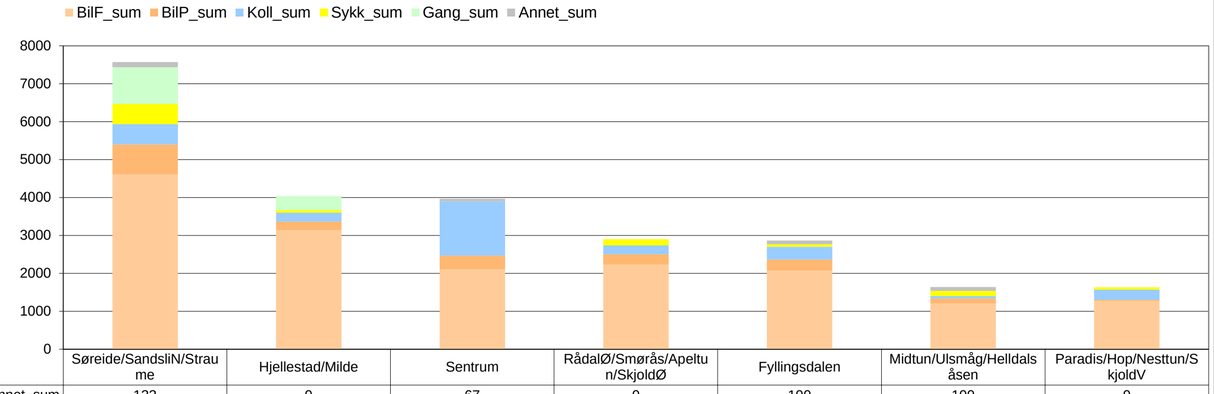

	Søreide/SandsliN/Straume	Hjellestad/Milde	Sentrum	RådalØ/Smørås/Apeltun/SkjoldØ	Fyllingsdalen	Midtun/Ulsmåg/Helldalsåsen	Paradis/Hop/NesttunSkjoldV
Annet_sum	133	0	67	0	100	100	0
Gang_sum	967	367	0	0	0	0	0
Sykk_sum	534	66	0	167	66	134	66
Koll_sum	533	233	1433	233	333	66	267
BilP_sum	800	233	366	267	300	134	33
BilF_sum	4600	3133	2100	2233	2066	1200	1267

Sonenavn	Sone	BilF_til	BilF_fra	BilF_sum	BilF_and_t	BilP_til	BilP_fra	BilP_sum	BilP_and_t	Koll_til	Koll_fra	Koll_sum	Koll_and_t	Sykk_til	Sykk_fra	Sykk_sum	Sykk_and_	Gang_til	Gang_fra	Gang_sum	Gang_and	Annet_til	Annet_fra	Annet_sun	Annet_and	Reisesum_til	Reisesum_fra	Reisesum_begge
Hjellestad/Milde	120125	1333	1333	1333	50.6 %	133	133	133	5.1 %	67	67	67	2.5 %	33	33	33	1.3 %	1067	1067	1067	40.5 %	0	0	0	0.0 %	2633	2633	2633
Kokstad/SandsliS/Flesland	120124	1433	1700	3133	77.7 %	133	100	233	5.8 %	100	133	233	5.8 %	33	33	66	1.6 %	167	200	367	9.1 %	0	0	0	0.0 %	1866	2166	4032
Sentrum	120107	367	400	767	52.3 %	0	0	0	0.0 %	300	267	567	38.7 %	33	33	66	4.5 %	0	0	0	0.0 %	33	33	66	4.5 %	733	733	1466
RådalØ/Smørås/Apeltun/SkjoldØ	120127	400	333	733	84.6 %	0	67	67	7.7 %	33	0	33	3.8 %	0	33	33	3.8 %	0	0	0	0.0 %	0	0	0	0.0 %	433	433	866
Paradis/Hop/Nesttun/SkjoldV	120123	233	300	533	94.2 %	0	0	0	0.0 %	0	0	0	0.0 %	0	0	0	0.0 %	0	33	33	5.8 %	0	0	0	0.0 %	233	333	566
Nordås/Sørås/RådalV	120126	233	133	366	73.2 %	0	0	0	0.0 %	67	67	134	26.8 %	0	0	0	0.0 %	0	0	0	0.0 %	0	0	0	0.0 %	300	200	500
IndreArna/Garnes/Espeland/Trengereid	120131	167	133	300	69.1 %	67	67	134	30.9 %	0	0	0	0.0 %	0	0	0	0.0 %	0	0	0	0.0 %	0	0	0	0.0 %	234	200	434
Fyllingsdalen	120111	100	167	267	61.7 %	67	33	100	23.1 %	0	0	0	0.0 %	0	0	0	0.0 %	0	0	0	0.0 %	33	33	66	15.2 %	200	233	433
Søreide/SandsliN/Straume	120122	133	100	233	53.8 %	100	33	133	30.7 %	0	67	67	15.5 %	0	0	0	0.0 %	0	0	0	0.0 %	0	0	0	0.0 %	233	200	433
Kronstad/Minde	120116	233	133	366	91.7 %	0	0	0	0.0 %	0	0	0	0.0 %	0	0	0	0.0 %	0	33	33	8.3 %	0	0	0	0.0 %	233	166	399
Møllendal	120115	200	100	300	82.0 %	33	33	66	18.0 %	0	0	0	0.0 %	0	0	0	0.0 %	0	0	0	0.0 %	0	0	0	0.0 %	233	133	366
Bønes/Kråkenes	120121	233	67	300	82.0 %	0	0	0	0.0 %	0	33	33	9.0 %	0	0	0	0.0 %	33	0	33	9.0 %	0	0	0	0.0 %	266	100	366
Fana/Krokeide/Nordvik	120128	133	67	200	75.2 %	33	33	66	24.8 %	0	0	0	0.0 %	0	0	0	0.0 %	0	0	0	0.0 %	0	0	0	0.0 %	166	100	266
Årstad/Slettebakken	120118	33	33	66	24.9 %	67	0	67	25.3 %	0	33	33	12.5 %	33	33	66	24.9 %	0	33	33	12.5 %	0	0	0	0.0 %	133	132	265
Sandviken	120106	33	67	100	42.7 %	0	0	0	0.0 %	0	0	0	0.0 %	0	0	0	0.0 %	67	67	134	57.3 %	0	0	0	0.0 %	100	134	234
Gyldenpris/Melkeplassen	120112	100	133	233	100.0 %	0	0	0	0.0 %	0	0	0	0.0 %	0	0	0	0.0 %	0	0	0	0.0 %	0	0	0	0.0 %	100	133	233
Danmarksplass	120114	100	67	167	71.7 %	0	0	0	0.0 %	33	33	66	28.3 %	0	0	0	0.0 %	0	0	0	0.0 %	0	0	0	0.0 %	133	100	233
Straume/Lillesotra/Bildøy	124601	67	133	200	85.8 %	0	0	0	0.0 %	0	0	0	0.0 %	0	0	0	0.0 %	33	0	33	14.2 %	0	0	0	0.0 %	100	133	233
Godvik/Olsvik/Drotningsvik	120109	67	67	134	67.0 %	33	33	66	33.0 %	0	0	0	0.0 %	0	0	0	0.0 %	0	0	0	0.0 %	0	0	0	0.0 %	100	100	200
Loddefjord/Mathopen/Alvøen	120110	67	100	167	100.0 %	0	0	0	0.0 %	0	0	0	0.0 %	0	0	0	0.0 %	0	0	0	0.0 %	0	0	0	0.0 %	67	100	167
Askøy_komm_øvrig	124700	67	67	134	80.2 %	0	0	0	0.0 %	0	33	33	19.8 %	0	0	0	0.0 %	0	0	0	0.0 %	0	0	0	0.0 %	67	100	167
Åsane/Flaktveit/Ulset	120104	67	33	100	60.2 %	33	33	66	39.8 %	0	0	0	0.0 %	0	0	0	0.0 %	0	0	0	0.0 %	0	0	0	0.0 %	100	66	166
Gravdal	120108	67	67	134	100.0 %	0	0	0	0.0 %	0	0	0	0.0 %	0	0	0	0.0 %	0	0	0	0.0 %	0	0	0	0.0 %	67	67	134
Fjell_komm_øvrig/Bjorøy	124600	67	67	134	100.0 %	0	0	0	0.0 %	0	0	0	0.0 %	0	0	0	0.0 %	0	0	0	0.0 %	0	0	0	0.0 %	67	67	134
Eidsvåg	120105	33	67	100	100.0 %	0	0	0	0.0 %	0	0	0	0.0 %	0	0	0	0.0 %	0	0	0	0.0 %	0	0	0	0.0 %	33	67	100
Landås	120117	33	67	100	100.0 %	0	0	0	0.0 %	0	0	0	0.0 %	0	0	0	0.0 %	0	0	0	0.0 %	0	0	0	0.0 %	33	67	100
Osøyro	124301	33	0	33	33.3 %	0	33	33	33.3 %	33	0	33	33.3 %	0	0	0	0.0 %	0	0	0	0.0 %	0	0	0	0.0 %	66	33	99
Midtun/Ulsmåg/Helldalsåsen	120130	67	0	67	100.0 %	0	0	0	0.0 %	0	0	0	0.0 %	0	0	0	0.0 %	0	0	0	0.0 %	0	0	0	0.0 %	67	0	67
Lindås_komm_øvrig	126300	33	0	33	50.0 %	0	0	0	0.0 %	0	0	0	0.0 %	0	0	0	0.0 %	0	33	33	50.0 %	0	0	0	0.0 %	33	33	66
Hordvikneset	120101	0	33	33	100.0 %	0	0	0	0.0 %	0	0	0	0.0 %	0	0	0	0.0 %	0	0	0	0.0 %	0	0	0	0.0 %	0	33	33
Hylkje/Breistein	120102	33	0	33	100.0 %	0	0	0	0.0 %	0	0	0	0.0 %	0	0	0	0.0 %	0	0	0	0.0 %	0	0	0	0.0 %	33	0	33
Nattland/Sædalen	120119	0	33	33	100.0 %	0	0	0	0.0 %	0	0	0	0.0 %	0	0	0	0.0 %	0	0	0	0.0 %	0	0	0	0.0 %	0	33	33
Fjøsanger	120120	0	33	33	100.0 %	0	0	0	0.0 %	0	0	0	0.0 %	0	0	0	0.0 %	0	0	0	0.0 %	0	0	0	0.0 %	0	33	33
Kaland/Vallaheiene	120129	33	0	33	100.0 %	0	0	0	0.0 %	0	0	0	0.0 %	0	0	0	0.0 %	0	0	0	0.0 %	0	0	0	0.0 %	33	0	33
Sund_komm	124500	0	0	0	0.0 %	0	0	0	0.0 %	0	33	33	100.0 %	0	0	0	0.0 %	0	0	0	0.0 %	0	0	0	0.0 %	0	33	33
Knarvik	126301	0	33	33	100.0 %	0	0	0	0.0 %	0	0	0	0.0 %	0	0	0	0.0 %	0	0	0	0.0 %	0	0	0	0.0 %	0	33	33
Tertnes/Mjølkeråen/Salhus	120103	0	0	0		0	0	0		0	0	0		0	0	0		0	0	0		0	0	0		0	0	0
YtreArna/Gaupås	120132	0	0	0		0	0	0		0	0	0		0	0	0		0	0	0		0	0	0		0	0	0
Voss_komm	123500	0	0	0		0	0	0		0	0	0		0	0	0		0	0	0		0	0	0		0	0	0
Fusa_komm	124100	0	0	0		0	0	0		0	0	0		0	0	0		0	0	0		0	0	0		0	0	0
Samnanger_komm	124200	0	0	0		0	0	0		0	0	0		0	0	0		0	0	0		0	0	0		0	0	0
Os_komm_øvrig	124300	0	0	0		0	0	0		0	0	0		0	0	0		0	0	0		0	0	0		0	0	0
Kleppestø	124701	0	0	0		0	0	0		0	0	0		0	0	0		0	0	0		0	0	0		0	0	0
Vaksdal_komm	125100	0	0	0		0	0	0		0	0	0		0	0	0		0	0	0		0	0	0		0	0	0
Osterøy_komm	125300	0	0	0		0	0	0		0	0	0		0	0	0		0	0	0		0	0	0		0	0	0
Meland_komm_øvrig	125600	0	0	0		0	0	0		0	0	0		0	0	0		0	0	0		0	0	0		0	0	0
Frekhaug/Flatøy	125601	0	0	0		0	0	0		0	0	0		0	0	0		0	0	0		0	0	0		0	0	0
Øygarden_komm	125900	0	0	0		0	0	0		0	0	0		0	0	0		0	0	0		0	0	0		0	0	0
Radøy_komm	126000	0	0	0		0	0	0		0	0	0		0	0	0		0	0	0		0	0	0		0	0	0
Austrheim_komm	126400	0	0	0		0	0	0		0	0	0		0	0	0		0	0	0		0	0	0		0	0	0
SUM				**10931**	**70.1 %**			**1164**	**7.5 %**			**1332**	**8.5 %**			**264**	**1.7 %**			**1766**	**11.3 %**			**132**	**0.8 %**			**15589**
Sum interne				1333	50.6 %			**133**	5.1 %			67	2.5 %			33	1.3 %			1067	40.5 %			0	0.0 %			2633
Sum eksterne				9598	74.1 %			1031	8.0 %			1265	9.8 %			231	1.8 %			699	5.4 %			132	1.0 %			12956

120125 Hjellestad / Milde

4.261 innbyggere

- 15.600 turer totalt

- 2.600 interne (17%) og 13.000 til/fra andre soner (83%)

- Andel bilturer til/fra andre soner er 82%

- Klart flest ekstere turer til/fra Kokstad/Sandsli/Flesland (ca 4000). Deretter Sentrum, RådalØ/Smørås/Apeltun og Paradis/Hop/Nesttun/SkjoldV.

- Ca. 1.500 turer til/fra Bergen sentrum, kollektivandel ca 39%

Merk:
Særlig for enkelte mindre soner (få innbyggere) vil utvalget være lite og dermed også de vektede tallene på sonenivå være usikre. RVU-data gir likevel en indikasjon påreisevolum og reisemiddelfordeling internt i soner og mellom soner. For informasjon om utvalg, feilkilder mv., vises til hovedrapport for RVU2013.

Reiser internt i sone

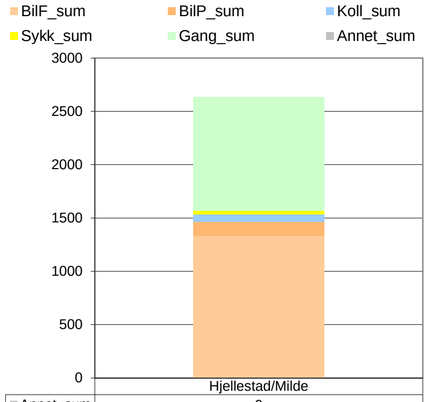

	Hjellestad/Milde
Annet_sum	0
Gang_sum	1067
Sykk_sum	33
Koll_sum	67
BilP_sum	133
BilF_sum	1333

Reiser til/fra sonen - sju største relasjoner

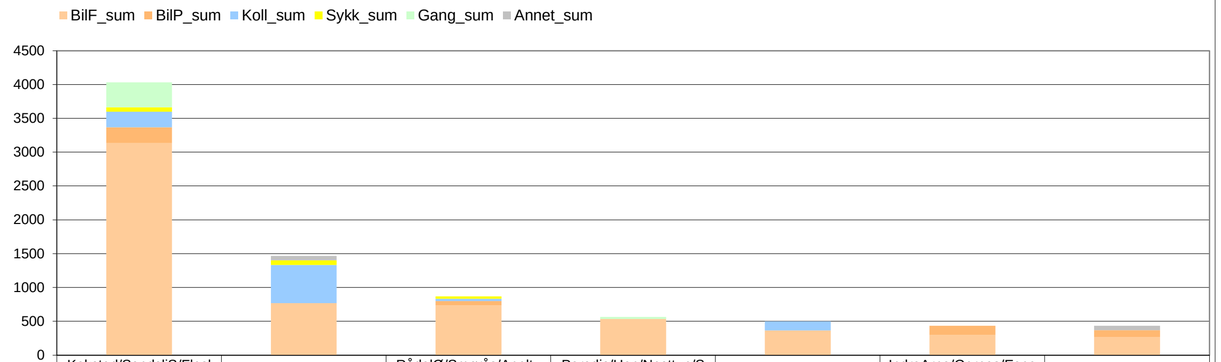

	Kokstad/SandsliS/Flesland	Sentrum	RådalØ/Smørås/Apeltun/SkjoldØ	Paradis/Hop/Nesttun/SkjoldV	Nordås/Sørås/RådalV	IndreArna/Garnes/Espeland/Trengereid	Fyllingsdalen
Annet_sum	0	66	0	0	0	0	66
Gang_sum	367	0	0	33	0	0	0
Sykk_sum	66	66	33	0	0	0	0
Koll_sum	233	567	33	0	134	0	0
BilP_sum	233	0	67	0	0	134	100
BilF_sum	3133	767	733	533	366	300	267

Sonenavn	Sone	BilF_til	BilF_fra	BilF_sum	BilF_and_t	BilP_til	BilP_fra	BilP_sum	BilP_and_	Koll_til	Koll_fra	Koll_sum	Koll_and_t	Sykk_til	Sykk_fra	Sykk_sum	Sykk_and	Gang_til	Gang_fra	Gang_sum	Gang_and	Annet_til	Annet_fra	Annet_sum	Annet_and	Reisesum_til	Reisesum_fra	Reisesum_begge
Nordås/Sørås/RådalV	120126	2767	2767	2767	56.1 %	267	267	267	5.4 %	67	67	67	1.4 %	267	267	267	5.4 %	1567	1567	1567	31.8 %	0	0	0	0.0 %	4935	4935	4935
RådalØ/Smørås/Apeltun/SkjoldØ	120127	1733	1333	3066	62.6 %	200	333	533	10.9 %	200	200	400	8.2 %	67	33	100	2.0 %	433	333	766	15.6 %	33	0	33	0.7 %	2666	2232	4898
Sentrum	120107	567	633	1200	41.9 %	267	167	434	15.1 %	500	467	967	33.7 %	33	33	66	2.3 %	33	33	66	2.3 %	33	100	133	4.6 %	1433	1433	2866
Kokstad/SandsliS/Flesland	120124	633	667	1300	73.7 %	33	0	33	1.9 %	0	33	33	1.9 %	133	133	266	15.1 %	0	0	0	0.0 %	33	100	133	7.5 %	832	933	1765
Paradis/Hop/Nesttun/SkjoldV	120123	533	633	1166	70.0 %	133	100	233	14.0 %	133	67	200	12.0 %	0	0	0	0.0 %	33	33	66	4.0 %	0	0	0	0.0 %	832	833	1665
Midtun/Ulsmåg/Helldalsåsen	120130	600	500	1100	66.1 %	133	33	166	10.0 %	67	200	267	16.0 %	33	33	66	4.0 %	33	33	66	4.0 %	0	0	0	0.0 %	866	799	1665
Fana/Krokeide/Nordvik	120128	433	567	1000	68.1 %	67	100	167	11.4 %	67	67	134	9.1 %	0	0	0	0.0 %	100	67	167	11.4 %	0	0	0	0.0 %	667	801	1468
Søreide/SandsliN/Straume	120122	400	300	700	47.7 %	33	67	100	6.8 %	167	233	400	27.3 %	33	33	66	4.5 %	100	100	200	13.6 %	0	0	0	0.0 %	733	733	1466
Fyllingsdalen	120111	333	267	600	51.5 %	33	100	133	11.4 %	200	133	333	28.6 %	33	33	66	5.7 %	0	33	33	2.8 %	0	0	0	0.0 %	599	566	1165
Bønes/Kråkenes	120121	300	300	600	90.1 %	0	33	33	5.0 %	33	0	33	5.0 %	0	0	0	0.0 %	0	0	0	0.0 %	0	0	0	0.0 %	333	333	666
Møllendal	120115	167	167	334	52.8 %	33	67	100	15.8 %	33	100	133	21.0 %	0	0	0	0.0 %	0	0	0	0.0 %	33	33	66	10.4 %	266	367	633
Danmarksplass	120114	100	100	200	35.3 %	0	0	0	0.0 %	133	100	233	41.1 %	67	67	134	23.6 %	0	0	0	0.0 %	0	0	0	0.0 %	300	267	567
Loddefjord/Mathopen/Alvøen	120110	233	200	433	76.6 %	33	33	66	11.7 %	0	0	0	0.0 %	33	33	66	11.7 %	0	0	0	0.0 %	0	0	0	0.0 %	299	266	565
Landås	120117	200	167	367	73.4 %	33	67	100	20.0 %	0	33	33	6.6 %	0	0	0	0.0 %	0	0	0	0.0 %	0	0	0	0.0 %	233	267	500
Hjellestad/Milde	120125	133	233	366	73.2 %	0	0	0	0.0 %	67	67	134	26.8 %	0	0	0	0.0 %	0	0	0	0.0 %	0	0	0	0.0 %	200	300	500
IndreArna/Garnes/Espeland/Trengereid	120131	167	67	234	63.8 %	0	33	33	9.0 %	33	67	100	27.2 %	0	0	0	0.0 %	0	0	0	0.0 %	0	0	0	0.0 %	200	167	367
Sandviken	120106	167	133	300	82.0 %	33	0	33	9.0 %	0	33	33	9.0 %	0	0	0	0.0 %	0	0	0	0.0 %	0	0	0	0.0 %	200	166	366
Årstad/Slettebakken	120118	67	133	200	54.6 %	0	0	0	0.0 %	83	17	100	27.3 %	0	0	0	0.0 %	33	33	66	18.0 %	0	0	0	0.0 %	183	183	366
Åsane/Flaktveit/Ulset	120104	167	100	267	79.9 %	67	0	67	20.1 %	0	0	0	0.0 %	0	0	0	0.0 %	0	0	0	0.0 %	0	0	0	0.0 %	234	100	334
Fjøsanger	120120	67	67	134	50.4 %	0	0	0	0.0 %	0	33	33	12.4 %	33	33	66	24.8 %	0	0	0	0.0 %	33	0	33	12.4 %	133	133	266
Os_komm_øvrig	124300	33	67	100	43.1 %	33	33	66	28.4 %	33	33	66	28.4 %	0	0	0	0.0 %	0	0	0	0.0 %	0	0	0	0.0 %	99	133	232
Nattland/Sædalen	120119	33	33	66	33.3 %	0	0	0	0.0 %	33	33	66	33.3 %	0	0	0	0.0 %	33	33	66	33.3 %	0	0	0	0.0 %	99	99	198
Tertnes/Mjølkeråen/Salhus	120103	67	100	167	100.0 %	0	0	0	0.0 %	0	0	0	0.0 %	0	0	0	0.0 %	0	0	0	0.0 %	0	0	0	0.0 %	67	100	167
Eidsvåg	120105	67	100	167	100.0 %	0	0	0	0.0 %	0	0	0	0.0 %	0	0	0	0.0 %	0	0	0	0.0 %	0	0	0	0.0 %	67	100	167
Kronstad/Minde	120116	67	67	134	80.2 %	0	0	0	0.0 %	0	33	33	19.8 %	0	0	0	0.0 %	0	0	0	0.0 %	0	0	0	0.0 %	67	100	167
Kaland/Vallaheiene	120129	100	67	167	100.0 %	0	0	0	0.0 %	0	0	0	0.0 %	0	0	0	0.0 %	0	0	0	0.0 %	0	0	0	0.0 %	100	67	167
Gravdal	120108	67	67	134	100.0 %	0	0	0	0.0 %	0	0	0	0.0 %	0	0	0	0.0 %	0	0	0	0.0 %	0	0	0	0.0 %	67	67	134
Godvik/Olsvik/Drotningsvik	120109	67	67	134	100.0 %	0	0	0	0.0 %	0	0	0	0.0 %	0	0	0	0.0 %	0	0	0	0.0 %	0	0	0	0.0 %	67	67	134
Straume/Lillesotra/Bildøy	124601	67	67	134	100.0 %	0	0	0	0.0 %	0	0	0	0.0 %	0	0	0	0.0 %	0	0	0	0.0 %	0	0	0	0.0 %	67	67	134
Øygarden_komm	125900	67	67	134	100.0 %	0	0	0	0.0 %	0	0	0	0.0 %	0	0	0	0.0 %	0	0	0	0.0 %	0	0	0	0.0 %	67	67	134
Osøyro	124301	33	33	66	50.0 %	33	33	66	50.0 %	0	0	0	0.0 %	0	0	0	0.0 %	0	0	0	0.0 %	0	0	0	0.0 %	66	66	132
YtreArna/Gaupås	120132	67	33	100	100.0 %	0	0	0	0.0 %	0	0	0	0.0 %	0	0	0	0.0 %	0	0	0	0.0 %	0	0	0	0.0 %	67	33	100
Fjell_komm_øvrig/Bjorøy	124600	67	33	100	100.0 %	0	0	0	0.0 %	0	0	0	0.0 %	0	0	0	0.0 %	0	0	0	0.0 %	0	0	0	0.0 %	67	33	100
Vaksdal_komm	125100	0	67	67	100.0 %	0	0	0	0.0 %	0	0	0	0.0 %	0	0	0	0.0 %	0	0	0	0.0 %	0	0	0	0.0 %	0	67	67
Hylkje/Breistein	120102	33	33	66	100.0 %	0	0	0	0.0 %	0	0	0	0.0 %	0	0	0	0.0 %	0	0	0	0.0 %	0	0	0	0.0 %	33	33	66
Gyldenpris/Melkeplassen	120112	0	0	0	0.0 %	33	33	66	100.0 %	0	0	0	0.0 %	0	0	0	0.0 %	0	0	0	0.0 %	0	0	0	0.0 %	33	33	66
Askøy_komm_øvrig	124700	33	33	66	100.0 %	0	0	0	0.0 %	0	0	0	0.0 %	0	0	0	0.0 %	0	0	0	0.0 %	0	0	0	0.0 %	33	33	66
Frekhaug/Flatøy	125601	0	0	0	0.0 %	33	33	66	100.0 %	0	0	0	0.0 %	0	0	0	0.0 %	0	0	0	0.0 %	0	0	0	0.0 %	33	33	66
Voss_komm	123500	0	33	33	100.0 %	0	0	0	0.0 %	0	0	0	0.0 %	0	0	0	0.0 %	0	0	0	0.0 %	0	0	0	0.0 %	0	33	33
Fusa_komm	124100	0	0	0	0.0 %	0	0	0	0.0 %	33	0	33	100.0 %	0	0	0	0.0 %	0	0	0	0.0 %	0	0	0	0.0 %	33	0	33
Meland_komm_øvrig	125600	0	33	33	100.0 %	0	0	0	0.0 %	0	0	0	0.0 %	0	0	0	0.0 %	0	0	0	0.0 %	0	0	0	0.0 %	0	33	33
Hordvikneset	120101	0	0	0		0	0	0		0	0	0		0	0	0		0	0	0		0	0	0		0	0	0
Samnanger_komm	124200	0	0	0		0	0	0		0	0	0		0	0	0		0	0	0		0	0	0		0	0	0
Sund_komm	124500	0	0	0		0	0	0		0	0	0		0	0	0		0	0	0		0	0	0		0	0	0
Kleppestø	124701	0	0	0		0	0	0		0	0	0		0	0	0		0	0	0		0	0	0		0	0	0
Osterøy_komm	125300	0	0	0		0	0	0		0	0	0		0	0	0		0	0	0		0	0	0		0	0	0
Radøy_komm	126000	0	0	0		0	0	0		0	0	0		0	0	0		0	0	0		0	0	0		0	0	0
Lindås_komm_øvrig	126300	0	0	0		0	0	0		0	0	0		0	0	0		0	0	0		0	0	0		0	0	0
Knarvik	126301	0	0	0		0	0	0		0	0	0		0	0	0		0	0	0		0	0	0		0	0	0
Austrheim_komm	126400	0	0	0		0	0	0		0	0	0		0	0	0		0	0	0		0	0	0		0	0	0
SUM				**18202**	**61.9 %**			**2762**	**9.4 %**			**3831**	**13.0 %**			**1163**	**4.0 %**			**3063**	**10.4 %**			**398**	**1.4 %**			**29419**
Sum interne				2767	56.1 %			267	5.4 %			67	1.4 %			267	5.4 %			1567	31.8 %			0	0.0 %			4935
Sum eksterne				15435	63.0 %			2495	10.2 %			3764	15.4 %			896	3.7 %			1496	6.1 %			398	1.6 %			24484

120126 Nordås / Sørås / Rådal V

8.948 innbyggere

- 29.400 turer totalt

- 4.900 interne (17%) og 25.500 til/fra andre soner (83%)

- Stor andel bilturer til/fra andre soner (73%)

- Størst ekstern trafikk til/fra: RådalØ/Smørås/Apeltun, Sentrum, Kokstad/SandsliS/Flesland og Paradis/Hop/Nesttun/SkjoldV

- Ca. 2.900 turer til/fra Bergen sentrum, kollektivandel ca 34%

- Rundt 1.800 turer til/fra sone Kokstad/Sandsli/Flesland, med kollektivandel ca 2%

Merk:
Særlig for enkelte mindre soner (få innbyggere) vil utvalget være lite og dermed også de vektede tallene på sonenivå være usikre. RVU-data gir likevel en indikasjon påreisevolum og reisemiddelfordeling internt i soner og mellom soner. For informasjon om utvalg, feilkilder mv., vises til hovedrapport for RVU2013.

Reiser internt i sone

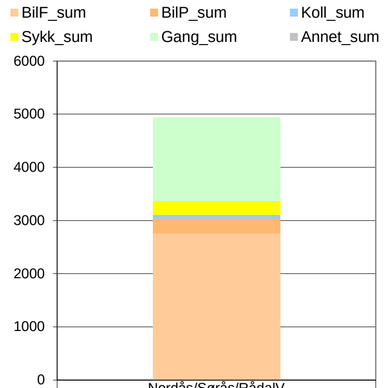

	Nordås/Sørås/RådalV
Annet_sum	0
Gang_sum	1567
Sykk_sum	267
Koll_sum	67
BilP_sum	267
BilF_sum	2767

Reiser til/fra sonen - sju største relasjoner

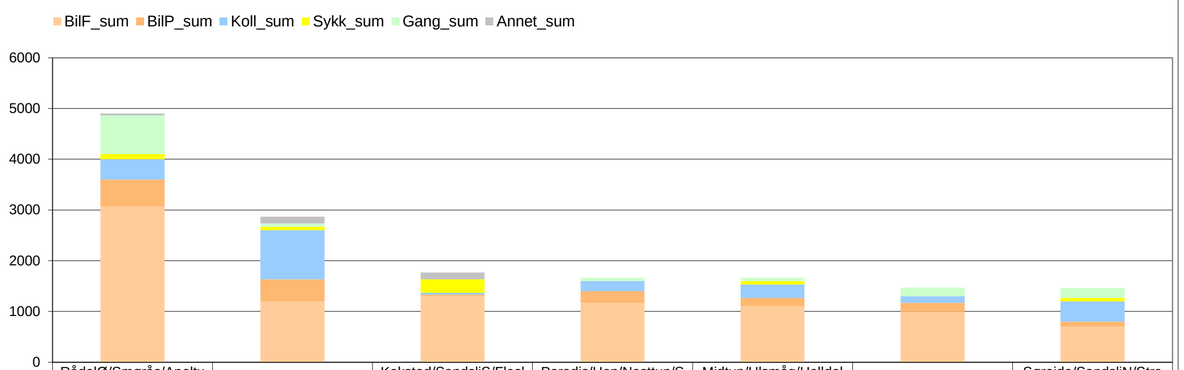

	RådalØ/Smørås/Apeltun/SkjoldØ	Sentrum	Kokstad/SandsliS/Flesland	Paradis/Hop/Nesttun/SkjoldV	Midtun/Ulsmåg/Helldalsåsen	Fana/Krokeide/Nordvik	Søreide/SandsliN/Straume
Annet_sum	33	133	133	0	0	0	0
Gang_sum	766	66	0	66	66	167	200
Sykk_sum	100	66	266	0	66	0	66
Koll_sum	400	967	33	200	267	134	400
BilP_sum	533	434	33	233	166	167	100
BilF_sum	3066	1200	1300	1166	1100	1000	700

Sonenavn	Sone	BilF_til	BilF_fra	BilF_sum	BilF_and_t	BilP_til	BilP_fra	BilP_sum	BilP_and_	Koll_til	Koll_fra	Koll_sum	Koll_and_t	Sykk_til	Sykk_fra	Sykk_sum	Sykk_and	Gang_til	Gang_fra	Gang_sum	Gang_and	Annet_til	Annet_fra	Annet_sum	Annet_and	Reisesum_til	Reisesum_fra	Reisesum_begge
RådalØ/Smørås/Apeltun/SkjoldØ	120127	2833	2833	2833	46.4 %	267	267	267	4.4 %	133	133	133	2.2 %	267	267	267	4.4 %	2533	2533	2533	41.5 %	67	67	67	1.1 %	6100	6100	6100
Midtun/Ulsmåg/Helldalsåsen	120130	1567	1533	3100	60.4 %	333	400	733	14.3 %	167	67	234	4.6 %	167	167	334	6.5 %	300	367	667	13.0 %	33	33	66	1.3 %	2567	2567	5134
Paradis/Hop/Nesttun/SkjoldV	120123	1467	1633	3100	61.6 %	233	233	466	9.3 %	200	267	467	9.3 %	67	33	100	2.0 %	467	400	867	17.2 %	0	33	33	0.7 %	2434	2599	5033
Nordås/Sørås/RådalV	120126	1333	1733	3066	62.6 %	333	200	533	10.9 %	200	200	400	8.2 %	33	67	100	2.0 %	333	433	766	15.6 %	0	33	33	0.7 %	2232	2666	4898
Sentrum	120107	800	833	1633	39.0 %	267	200	467	11.2 %	1017	800	1817	43.4 %	67	33	100	2.4 %	33	100	133	3.2 %	0	33	33	0.8 %	2184	1999	4183
Kokstad/SandsliS/Flesland	120124	1133	1100	2233	77.0 %	67	200	267	9.2 %	100	133	233	8.0 %	67	100	167	5.8 %	0	0	0	0.0 %	0	0	0	0.0 %	1367	1533	2900
Søreide/SandsliN/Straume	120122	967	967	1934	72.5 %	167	167	334	12.5 %	167	133	300	11.2 %	0	33	33	1.2 %	0	0	0	0.0 %	33	33	66	2.5 %	1334	1333	2667
Fana/Krokeide/Nordvik	120128	800	533	1333	65.5 %	133	100	233	11.5 %	100	100	200	9.8 %	67	67	134	6.6 %	67	67	134	6.6 %	0	0	0	0.0 %	1167	867	2034
Fyllingsdalen	120111	500	633	1133	70.9 %	133	100	233	14.6 %	33	133	166	10.4 %	0	0	0	0.0 %	33	0	33	2.1 %	0	33	33	2.1 %	699	899	1598
Landås	120117	400	467	867	59.1 %	67	100	167	11.4 %	133	167	300	20.5 %	0	0	0	0.0 %	33	33	66	4.5 %	33	33	66	4.5 %	666	800	1466
Bønes/Kråkenes	120121	500	433	933	68.3 %	67	33	100	7.3 %	33	33	66	4.8 %	67	67	134	9.8 %	0	0	0	0.0 %	67	67	134	9.8 %	734	633	1367
Kaland/Vallaheiene	120129	567	433	1000	73.2 %	0	67	67	4.9 %	133	100	233	17.1 %	33	0	33	2.4 %	33	0	33	2.4 %	0	0	0	0.0 %	766	600	1366
Danmarksplass	120114	200	233	433	38.2 %	67	33	100	8.8 %	200	300	500	44.1 %	0	0	0	0.0 %	67	33	100	8.8 %	0	0	0	0.0 %	534	599	1133
Kronstad/Minde	120116	200	100	300	34.6 %	33	167	200	23.1 %	183	183	366	42.3 %	0	0	0	0.0 %	0	0	0	0.0 %	0	0	0	0.0 %	416	450	866
Hjellestad/Milde	120125	333	400	733	84.6 %	67	0	67	7.7 %	0	33	33	3.8 %	33	0	33	3.8 %	0	0	0	0.0 %	0	0	0	0.0 %	433	433	866
Åsane/Flaktveit/Ulset	120104	367	233	600	94.8 %	0	0	0	0.0 %	0	0	0	0.0 %	0	0	0	0.0 %	0	0	0	0.0 %	0	33	33	5.2 %	367	266	633
Loddefjord/Mathopen/Alvøen	120110	267	200	467	77.8 %	0	0	0	0.0 %	33	67	100	16.7 %	33	0	33	5.5 %	0	0	0	0.0 %	0	0	0	0.0 %	333	267	600
Os_komm_øvrig	124300	333	200	533	89.0 %	0	0	0	0.0 %	33	33	66	11.0 %	0	0	0	0.0 %	0	0	0	0.0 %	0	0	0	0.0 %	366	233	599
IndreArna/Garnes/Espeland/Trengereid	120131	200	167	367	64.7 %	0	0	0	0.0 %	67	67	134	23.6 %	0	0	0	0.0 %	0	0	0	0.0 %	33	33	66	11.6 %	300	267	567
Møllendal	120115	67	167	234	43.9 %	0	33	33	6.2 %	67	133	200	37.5 %	0	0	0	0.0 %	0	0	0	0.0 %	33	33	66	12.4 %	167	366	533
Fjøsanger	120120	67	233	300	56.3 %	0	0	0	0.0 %	133	100	233	43.7 %	0	0	0	0.0 %	0	0	0	0.0 %	0	0	0	0.0 %	200	333	533
Osøyro	124301	167	167	334	66.8 %	33	67	100	20.0 %	33	33	66	13.2 %	0	0	0	0.0 %	0	0	0	0.0 %	0	0	0	0.0 %	233	267	500
Sandviken	120106	67	133	200	44.3 %	67	67	134	29.7 %	17	67	84	18.6 %	0	0	0	0.0 %	0	0	0	0.0 %	0	33	33	7.3 %	151	300	451
Nattland/Sædalen	120119	133	133	266	66.8 %	33	0	33	8.3 %	33	33	66	16.6 %	0	33	33	8.3 %	0	0	0	0.0 %	0	0	0	0.0 %	199	199	398
Gyldenpris/Melkeplassen	120112	200	167	367	100.0 %	0	0	0	0.0 %	0	0	0	0.0 %	0	0	0	0.0 %	0	0	0	0.0 %	0	0	0	0.0 %	200	167	367
Årstad/Slettebakken	120118	0	67	67	20.1 %	33	0	33	9.9 %	100	67	167	50.0 %	67	0	67	20.1 %	0	0	0	0.0 %	0	0	0	0.0 %	200	134	334
Gravdal	120108	33	100	133	49.8 %	67	67	134	50.2 %	0	0	0	0.0 %	0	0	0	0.0 %	0	0	0	0.0 %	0	0	0	0.0 %	100	167	267
Godvik/Olsvik/Drotningsvik	120109	100	67	167	62.5 %	67	33	100	37.5 %	0	0	0	0.0 %	0	0	0	0.0 %	0	0	0	0.0 %	0	0	0	0.0 %	167	100	267
Straume/Lillesotra/Bildøy	124601	133	0	133	66.8 %	33	0	33	16.6 %	0	0	0	0.0 %	0	0	0	0.0 %	0	0	0	0.0 %	33	0	33	16.6 %	199	0	199
Osterøy_komm	125300	67	67	134	80.2 %	33	0	33	19.8 %	0	0	0	0.0 %	0	0	0	0.0 %	0	0	0	0.0 %	0	0	0	0.0 %	100	67	167
Hylkje/Breistein	120102	100	33	133	80.1 %	0	33	33	19.9 %	0	0	0	0.0 %	0	0	0	0.0 %	0	0	0	0.0 %	0	0	0	0.0 %	100	66	166
Kleppestø	124701	33	67	100	60.2 %	0	0	0	0.0 %	0	0	0	0.0 %	33	33	66	39.8 %	0	0	0	0.0 %	0	0	0	0.0 %	66	100	166
Tertnes/Mjølkeråen/Salhus	120103	67	67	134	100.0 %	0	0	0	0.0 %	0	0	0	0.0 %	0	0	0	0.0 %	0	0	0	0.0 %	0	0	0	0.0 %	67	67	134
Lindås_komm_øvrig	126300	67	67	134	100.0 %	0	0	0	0.0 %	0	0	0	0.0 %	0	0	0	0.0 %	0	0	0	0.0 %	0	0	0	0.0 %	67	67	134
Eidsvåg	120105	67	0	67	50.4 %	33	33	66	49.6 %	0	0	0	0.0 %	0	0	0	0.0 %	0	0	0	0.0 %	0	0	0	0.0 %	100	33	133
Fusa_komm	124100	33	67	100	75.2 %	0	0	0	0.0 %	0	33	33	24.8 %	0	0	0	0.0 %	0	0	0	0.0 %	0	0	0	0.0 %	33	100	133
Askøy_komm_øvrig	124700	33	67	100	100.0 %	0	0	0	0.0 %	0	0	0	0.0 %	0	0	0	0.0 %	0	0	0	0.0 %	0	0	0	0.0 %	33	67	100
Vaksdal_komm	125100	67	33	100	100.0 %	0	0	0	0.0 %	0	0	0	0.0 %	0	0	0	0.0 %	0	0	0	0.0 %	0	0	0	0.0 %	67	33	100
Fjell_komm_øvrig/Bjorøy	124600	33	33	66	66.7 %	33	0	33	33.3 %	0	0	0	0.0 %	0	0	0	0.0 %	0	0	0	0.0 %	0	0	0	0.0 %	66	33	99
Knarvik	126301	33	33	66	66.7 %	0	33	33	33.3 %	0	0	0	0.0 %	0	0	0	0.0 %	0	0	0	0.0 %	0	0	0	0.0 %	33	66	99
YtreArna/Gaupås	120132	33	0	33	50.0 %	0	0	0	0.0 %	0	0	0	0.0 %	0	0	0	0.0 %	0	33	33	50.0 %	0	0	0	0.0 %	33	33	66
Øygarden_komm	125900	0	0	0	0.0 %	0	0	0	0.0 %	33	33	66	100.0 %	0	0	0	0.0 %	0	0	0	0.0 %	0	0	0	0.0 %	33	33	66
Voss_komm	123500	0	0	0	0.0 %	0	0	0	0.0 %	0	0	0	0.0 %	0	0	0	0.0 %	33	0	33	100.0 %	0	0	0	0.0 %	33	0	33
Sund_komm	124500	0	33	33	100.0 %	0	0	0	0.0 %	0	0	0	0.0 %	0	0	0	0.0 %	0	0	0	0.0 %	0	0	0	0.0 %	0	33	33
Radøy_komm	126000	33	0	33	100.0 %	0	0	0	0.0 %	0	0	0	0.0 %	0	0	0	0.0 %	0	0	0	0.0 %	0	0	0	0.0 %	33	0	33
Hordvikneset	120101	0	0	0		0	0	0		0	0	0		0	0	0		0	0	0		0	0	0		0	0	0
Samnanger_komm	124200	0	0	0		0	0	0		0	0	0		0	0	0		0	0	0		0	0	0		0	0	0
Meland_komm_øvrig	125600	0	0	0		0	0	0		0	0	0		0	0	0		0	0	0		0	0	0		0	0	0
Frekhaug/Flatøy	125601	0	0	0		0	0	0		0	0	0		0	0	0		0	0	0		0	0	0		0	0	0
Austrheim_komm	126400	0	0	0		0	0	0		0	0	0		0	0	0		0	0	0		0	0	0		0	0	0
SUM				**30032**	**60.6 %**			**5032**	**10.2 %**			**6663**	**13.5 %**			**1634**	**3.3 %**			**5398**	**10.9 %**			**762**	**1.5 %**			**49521**
Sum interne				2833	46.4 %			267	4.4 %			133	2.2 %			267	4.4 %			2533	41.5 %			67	1.1 %			6100
Sum eksterne				27199	62.6 %			4765	11.0 %			6530	15.0 %			1367	3.1 %			2865	6.6 %			695	1.6 %			43421

120127 RådalØ/Smørås/Apeltun/SkjoldØ

- 49.500 turer totalt

7.022 innbyggere

- 6.100 interne (12%) og 43.400 til/fra andre soner (88%)

- Bilandel til/fra andre soner er ca 74%

- Størst ekstern trafikk til/fra: Midtun, Paradis/Hop/Nesttun/SkjoldV, Nordås/Sørås/RådalV og Sentrum

- Ca. 4.200 turer til/fra Bergen sentrum, kollektivandel rundt 42%

- Rundt 2.900 turer til/fra sone Kokstad/Sandsli/Flesland

Merk:
Særlig for enkelte mindre soner (få innbyggere) vil utvalget være lite og dermed også de vektede tallene på sonenivå være usikre. RVU-data gir likevel en indikasjon på reisevolum og reisemiddelfordeling internt i soner og mellom soner. For informasjon om utvalg, feilkilder mv., vises til hovedrapport for RVU2013.

Reiser internt i sone

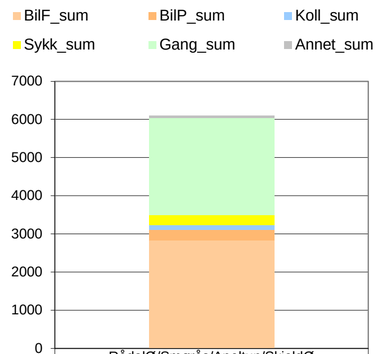

	RådalØ/Smørås/Apeltun/SkjoldØ
Annet_sum	67
Gang_sum	2533
Sykk_sum	267
Koll_sum	133
BilP_sum	267
BilF_sum	2833

Reiser til/fra sonen - sju største relasjoner

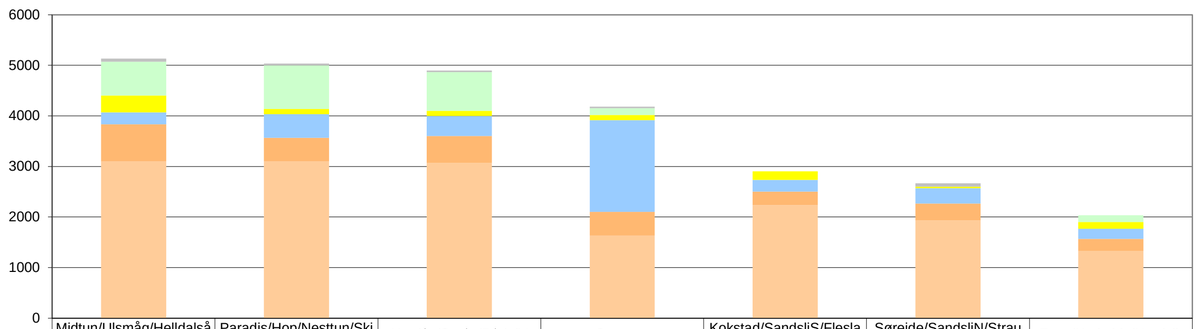

	Midtun/Ulsmåg/Helldalsåsen	Paradis/Hop/Nesttun/SkjoldV	Nordås/Sørås/RådalV	Sentrum	Kokstad/SandsliS/Flesland	Søreide/SandsliN/Straume	Fana/Krokeide/Nordvik
Annet_sum	66	33	33	33	0	66	0
Gang_sum	667	867	766	133	0	0	134
Sykk_sum	334	100	100	100	167	33	134
Koll_sum	234	467	400	1817	233	300	200
BilP_sum	733	466	533	467	267	334	233
BilF_sum	3100	3100	3066	1633	2233	1934	1333

Sonenavn	Sone	BilF_til	BilF_fra	BilF_sum	BilF_and_t	BilP_til	BilP_fra	BilP_sum	BilP_and_t	Koll_til	Koll_fra	Koll_sum	Koll_and_t	Sykk_til	Sykk_fra	Sykk_sum	Sykk_and	Gang_til	Gang_fra	Gang_sum	Gang_and	Annet_til	Annet_fra	Annet_sum	Annet_and	Reisesum_til	Reisesum_fra	Reisesum_begge
Fana/Krokeide/Nordvik	120128	1867	1867	1867	48.7 %	433	433	433	11.3 %	167	167	167	4.4 %	0	0	0	0.0 %	1233	1233	1233	32.2 %	133	133	133	3.5 %	3833	3833	3833
RådalØ/Smørås/Apeltun/SkjoldØ	120127	533	800	1333	65.5 %	100	133	233	11.5 %	100	100	200	9.8 %	67	67	134	6.6 %	67	67	134	6.6 %	0	0	0	0.0 %	867	1167	2034
Sentrum	120107	433	400	833	52.7 %	133	0	133	8.4 %	217	333	550	34.8 %	0	33	33	2.1 %	0	33	33	2.1 %	0	0	0	0.0 %	783	799	1582
Nordås/Sørås/RådalV	120126	567	433	1000	68.1 %	100	67	167	11.4 %	67	67	134	9.1 %	0	0	0	0.0 %	67	100	167	11.4 %	0	0	0	0.0 %	801	667	1468
Kokstad/SandsliS/Flesland	120124	467	533	1000	85.8 %	0	0	0	0.0 %	33	33	66	5.7 %	0	0	0	0.0 %	0	0	0	0.0 %	67	33	100	8.6 %	567	599	1166
Paradis/Hop/Nesttun/SkjoldV	120123	233	200	433	42.0 %	100	33	133	12.9 %	133	133	266	25.8 %	0	33	33	3.2 %	0	0	0	0.0 %	67	100	167	16.2 %	533	499	1032
Midtun/Ulsmåg/Helldalsåsen	120130	300	200	500	68.1 %	67	67	134	18.3 %	0	0	0	0.0 %	33	67	100	13.6 %	0	0	0	0.0 %	0	0	0	0.0 %	400	334	734
Møllendal	120115	267	267	534	84.2 %	0	0	0	0.0 %	33	67	100	15.8 %	0	0	0	0.0 %	0	0	0	0.0 %	0	0	0	0.0 %	300	334	634
Søreide/SandsliN/Straume	120122	267	267	534	89.0 %	0	0	0	0.0 %	33	33	66	11.0 %	0	0	0	0.0 %	0	0	0	0.0 %	0	0	0	0.0 %	300	300	600
Fjøsanger	120120	133	100	233	46.5 %	67	67	134	26.7 %	67	67	134	26.7 %	0	0	0	0.0 %	0	0	0	0.0 %	0	0	0	0.0 %	267	234	501
Fyllingsdalen	120111	233	233	466	93.4 %	0	0	0	0.0 %	0	0	0	0.0 %	0	0	0	0.0 %	0	0	0	0.0 %	33	0	33	6.6 %	266	233	499
Danmarksplass	120114	100	67	167	55.5 %	0	0	0	0.0 %	67	67	134	44.5 %	0	0	0	0.0 %	0	0	0	0.0 %	0	0	0	0.0 %	167	134	301
Osøyro	124301	100	133	233	77.9 %	0	0	0	0.0 %	33	33	66	22.1 %	0	0	0	0.0 %	0	0	0	0.0 %	0	0	0	0.0 %	133	166	299
Landås	120117	100	133	233	77.9 %	0	0	0	0.0 %	0	0	0	0.0 %	0	0	0	0.0 %	33	33	66	22.1 %	0	0	0	0.0 %	133	166	299
Sandviken	120106	100	100	200	75.2 %	0	0	0	0.0 %	0	0	0	0.0 %	33	0	33	12.4 %	0	0	0	0.0 %	33	0	33	12.4 %	166	100	266
Kaland/Vallaheiene	120129	100	100	200	75.2 %	33	33	66	24.8 %	0	0	0	0.0 %	0	0	0	0.0 %	0	0	0	0.0 %	0	0	0	0.0 %	133	133	266
Hjellestad/Milde	120125	67	133	200	75.2 %	33	33	66	24.8 %	0	0	0	0.0 %	0	0	0	0.0 %	0	0	0	0.0 %	0	0	0	0.0 %	100	166	266
Åsane/Flaktveit/Ulset	120104	0	67	67	33.3 %	0	0	0	0.0 %	0	0	0	0.0 %	0	0	0	0.0 %	67	67	134	66.7 %	0	0	0	0.0 %	67	134	201
Kronstad/Minde	120116	100	67	167	83.5 %	0	33	33	16.5 %	0	0	0	0.0 %	0	0	0	0.0 %	0	0	0	0.0 %	0	0	0	0.0 %	100	100	200
Loddefjord/Mathopen/Alvøen	120110	100	33	133	66.8 %	33	33	66	33.2 %	0	0	0	0.0 %	0	0	0	0.0 %	0	0	0	0.0 %	0	0	0	0.0 %	133	66	199
IndreArna/Garnes/Espeland/Trengereid	120131	33	67	100	60.2 %	33	0	33	19.9 %	0	0	0	0.0 %	0	0	0	0.0 %	0	33	33	19.9 %	0	0	0	0.0 %	66	100	166
Frekhaug/Flatøy	125601	67	67	134	88.7 %	0	0	0	0.0 %	17	0	17	11.3 %	0	0	0	0.0 %	0	0	0	0.0 %	0	0	0	0.0 %	84	67	151
Os_komm_øvrig	124300	67	67	134	100.0 %	0	0	0	0.0 %	0	0	0	0.0 %	0	0	0	0.0 %	0	0	0	0.0 %	0	0	0	0.0 %	67	67	134
Hordvikneset	120101	67	67	134	100.0 %	0	0	0	0.0 %	0	0	0	0.0 %	0	0	0	0.0 %	0	0	0	0.0 %	0	0	0	0.0 %	67	67	134
Straume/Lillesotra/Bildøy	124601	67	33	100	75.2 %	33	0	33	24.8 %	0	0	0	0.0 %	0	0	0	0.0 %	0	0	0	0.0 %	0	0	0	0.0 %	100	33	133
Nattland/Sædalen	120119	67	33	100	100.0 %	0	0	0	0.0 %	0	0	0	0.0 %	0	0	0	0.0 %	0	0	0	0.0 %	0	0	0	0.0 %	67	33	100
Meland_komm_øvrig	125600	0	33	33	33.3 %	0	0	0	0.0 %	33	33	66	66.7 %	0	0	0	0.0 %	0	0	0	0.0 %	0	0	0	0.0 %	33	66	99
Godvik/Olsvik/Drotningsvik	120109	0	0	0	0.0 %	0	0	0	0.0 %	0	33	33	33.3 %	0	0	0	0.0 %	0	0	0	0.0 %	33	33	66	66.7 %	33	66	99
Askøy_komm_øvrig	124700	33	33	66	66.7 %	33	0	33	33.3 %	0	0	0	0.0 %	0	0	0	0.0 %	0	0	0	0.0 %	0	0	0	0.0 %	66	33	99
Voss_komm	123500	0	0	0	0.0 %	33	33	66	100.0 %	0	0	0	0.0 %	0	0	0	0.0 %	0	0	0	0.0 %	0	0	0	0.0 %	33	33	66
Tertnes/Mjølkeråen/Salhus	120103	0	0	0	0.0 %	0	0	0	0.0 %	33	33	66	100.0 %	0	0	0	0.0 %	0	0	0	0.0 %	0	0	0	0.0 %	33	33	66
Sund_komm	124500	33	33	66	100.0 %	0	0	0	0.0 %	0	0	0	0.0 %	0	0	0	0.0 %	0	0	0	0.0 %	0	0	0	0.0 %	33	33	66
Gravdal	120108	33	0	33	50.0 %	0	0	0	0.0 %	0	0	0	0.0 %	0	0	0	0.0 %	0	0	0	0.0 %	33	0	33	50.0 %	66	0	66
Øygarden_komm	125900	0	33	33	100.0 %	0	0	0	0.0 %	0	0	0	0.0 %	0	0	0	0.0 %	0	0	0	0.0 %	0	0	0	0.0 %	0	33	33
Osterøy_komm	125300	33	0	33	100.0 %	0	0	0	0.0 %	0	0	0	0.0 %	0	0	0	0.0 %	0	0	0	0.0 %	0	0	0	0.0 %	33	0	33
Lindås_komm_øvrig	126300	33	0	33	100.0 %	0	0	0	0.0 %	0	0	0	0.0 %	0	0	0	0.0 %	0	0	0	0.0 %	0	0	0	0.0 %	33	0	33
Kleppestø	124701	0	33	33	100.0 %	0	0	0	0.0 %	0	0	0	0.0 %	0	0	0	0.0 %	0	0	0	0.0 %	0	0	0	0.0 %	0	33	33
Fusa_komm	124100	0	33	33	100.0 %	0	0	0	0.0 %	0	0	0	0.0 %	0	0	0	0.0 %	0	0	0	0.0 %	0	0	0	0.0 %	0	33	33
Bønes/Kråkenes	120121	0	33	33	100.0 %	0	0	0	0.0 %	0	0	0	0.0 %	0	0	0	0.0 %	0	0	0	0.0 %	0	0	0	0.0 %	0	33	33
Årstad/Slettebakken	120118	0	0	0		0	0	0		0	0	0		0	0	0		0	0	0		0	0	0		0	0	0
YtreArna/Gaupås	120132	0	0	0		0	0	0		0	0	0		0	0	0		0	0	0		0	0	0		0	0	0
Vaksdal_komm	125100	0	0	0		0	0	0		0	0	0		0	0	0		0	0	0		0	0	0		0	0	0
Samnanger_komm	124200	0	0	0		0	0	0		0	0	0		0	0	0		0	0	0		0	0	0		0	0	0
Radøy_komm	126000	0	0	0		0	0	0		0	0	0		0	0	0		0	0	0		0	0	0		0	0	0
Knarvik	126301	0	0	0		0	0	0		0	0	0		0	0	0		0	0	0		0	0	0		0	0	0
Hylkje/Breistein	120102	0	0	0		0	0	0		0	0	0		0	0	0		0	0	0		0	0	0		0	0	0
Gyldenpris/Melkeplassen	120112	0	0	0		0	0	0		0	0	0		0	0	0		0	0	0		0	0	0		0	0	0
Fjell_komm_øvrig/Bjorøy	124600	0	0	0		0	0	0		0	0	0		0	0	0		0	0	0		0	0	0		0	0	0
Eidsvåg	120105	0	0	0		0	0	0		0	0	0		0	0	0		0	0	0		0	0	0		0	0	0
Austrheim_komm	126400	0	0	0		0	0	0		0	0	0		0	0	0		0	0	0		0	0	0		0	0	0
SUM				**11431**	**63.7 %**			**1763**	**9.8 %**			**2065**	**11.5 %**			**333**	**1.9 %**			**1800**	**10.0 %**			**565**	**3.1 %**			**17957**
Sum interne				1867	48.7 %			433	11.3 %			167	4.4 %			0	0.0 %			1233	32.2 %			133	3.5 %			3833
Sum eksterne				9564	67.7 %			1330	9.4 %			1898	13.4 %			333	2.4 %			567	4.0 %			432	3.1 %			14124

120128 Fana / Krokeide / Nordvik

5.317 innbyggere

- 17.900 turer totalt

- 3.800 interne (21%) og 14.100 til/fra andre soner (79%)

- Bilandel til/fra andre soner er ca 77%

- Størst ekstern trafikk til/fra: RådalØ/Smørås/Apeltun/SkjoldØ, Sentrum, Nordås/Sørås og Kokstad/Sandsli/Flesland

- Ca. 1.600 turer til/fra Bergen sentrum, kollektivandel rundt 35%

- Rundt 1.200 turer til/fra sone Kokstad/Sandsli/Flesland

Merk:
Særlig for enkelte mindre soner (få innbyggere) vil utvalget være lite og dermed også de vektede tallene på sonenivå være usikre. RVU-data gir likevel en indikasjon på reisevolum og reisemiddelfordeling internt i soner og mellom soner. For informasjon om utvalg, feilkilder mv., vises til hovedrapport for RVU2013.

Reiser internt i sone

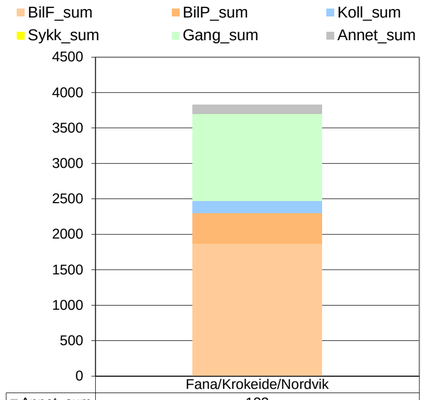

	Fana/Krokeide/Nordvik
Annet_sum	133
Gang_sum	1233
Sykk_sum	0
Koll_sum	167
BilP_sum	433
BilF_sum	1867

Reiser til/fra sonen - sju største relasjoner

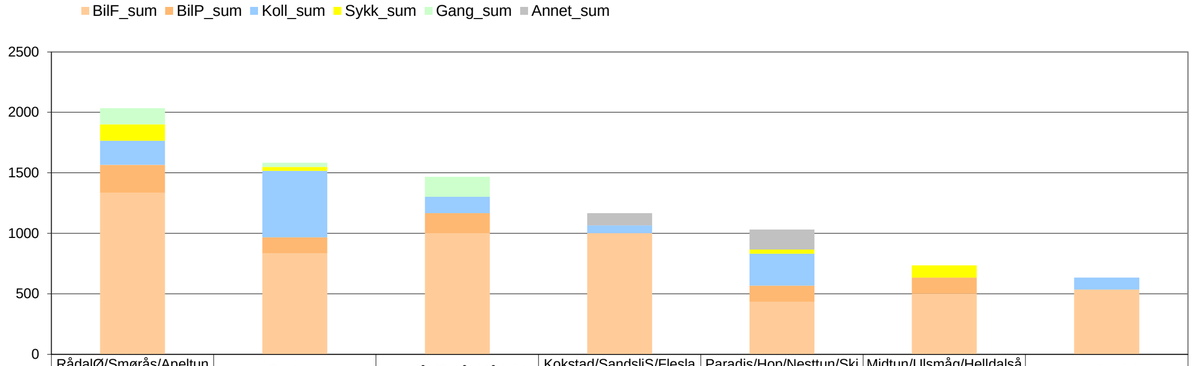

	RådalØ/Smørås/Apeltun/SkjoldØ	Sentrum	Nordås/Sørås/RådalV	Kokstad/SandsliS/Flesland	Paradis/Hop/Nesttun/SkjoldV	Midtun/Ulsmåg/Helldalsåsen	Møllendal
Annet_sum	0	0	0	100	167	0	0
Gang_sum	134	33	167	0	0	0	0
Sykk_sum	134	33	0	0	33	100	0
Koll_sum	200	550	134	66	266	0	100
BilP_sum	233	133	167	0	133	134	0
BilF_sum	1333	833	1000	1000	433	500	534

Sonenavn	Sone	BilF_til	BilF_fra	BilF_sum	BilF_and_t	BilP_til	BilP_fra	BilP_sum	BilP_and_	Koll_til	Koll_fra	Koll_sum	Koll_and_t	Sykk_til	Sykk_fra	Sykk_sum	Sykk_and	Gang_til	Gang_fra	Gang_sum	Gang_and	Annet_til	Annet_fra	Annet_sum	Annet_and	Reisesum_til	Reisesum_fra	Reisesum_begge
Kaland/Vallaheiene	120129	1100	1100	1100	61.1 %	100	100	100	5.6 %	33	33	33	1.8 %	67	67	67	3.7 %	500	500	500	27.8 %	0	0	0	0.0 %	1800	1800	1800
RådalØ/Smørås/Apeltun/SkjoldØ	120127	433	567	1000	73.2 %	67	0	67	4.9 %	100	133	233	17.1 %	0	33	33	2.4 %	0	33	33	2.4 %	0	0	0	0.0 %	600	766	1366
Sentrum	120107	167	167	334	38.5 %	67	167	234	27.0 %	100	100	200	23.1 %	0	0	0	0.0 %	33	33	66	7.6 %	0	33	33	3.8 %	367	500	867
Midtun/Ulsmåg/Helldalsåsen	120130	367	200	567	70.9 %	33	33	66	8.3 %	67	0	67	8.4 %	0	67	67	8.4 %	0	0	0	0.0 %	0	33	33	4.1 %	467	333	800
Paradis/Hop/Nesttun/SkjoldV	120123	200	233	433	59.2 %	0	0	0	0.0 %	133	133	266	36.3 %	33	0	33	4.5 %	0	0	0	0.0 %	0	0	0	0.0 %	366	366	732
Osøyro	124301	300	100	400	57.1 %	67	67	134	19.1 %	67	100	167	23.8 %	0	0	0	0.0 %	0	0	0	0.0 %	0	0	0	0.0 %	434	267	701
Kokstad/SandsliS/Flesland	120124	167	200	367	69.0 %	33	33	66	12.4 %	0	0	0	0.0 %	33	33	66	12.4 %	0	0	0	0.0 %	33	0	33	6.2 %	266	266	532
Os_komm_øvrig	124300	133	200	333	91.0 %	0	0	0	0.0 %	0	0	0	0.0 %	0	0	0	0.0 %	0	0	0	0.0 %	0	33	33	9.0 %	133	233	366
Møllendal	120115	67	67	134	50.2 %	0	33	33	12.4 %	67	33	100	37.5 %	0	0	0	0.0 %	0	0	0	0.0 %	0	0	0	0.0 %	134	133	267
Fana/Krokeide/Nordvik	120128	100	100	200	75.2 %	33	33	66	24.8 %	0	0	0	0.0 %	0	0	0	0.0 %	0	0	0	0.0 %	0	0	0	0.0 %	133	133	266
Danmarksplass	120114	67	67	134	57.5 %	33	0	33	14.2 %	33	33	66	28.3 %	0	0	0	0.0 %	0	0	0	0.0 %	0	0	0	0.0 %	133	100	233
Loddefjord/Mathopen/Alvøen	120110	67	0	67	33.7 %	0	0	0	0.0 %	33	33	66	33.2 %	0	0	0	0.0 %	0	0	0	0.0 %	33	33	66	33.2 %	133	66	199
Nordås/Sørås/RådalV	120126	67	100	167	100.0 %	0	0	0	0.0 %	0	0	0	0.0 %	0	0	0	0.0 %	0	0	0	0.0 %	0	0	0	0.0 %	67	100	167
Kronstad/Minde	120116	67	67	134	100.0 %	0	0	0	0.0 %	0	0	0	0.0 %	0	0	0	0.0 %	0	0	0	0.0 %	0	0	0	0.0 %	67	67	134
Fyllingsdalen	120111	33	67	100	75.2 %	0	0	0	0.0 %	0	33	33	24.8 %	0	0	0	0.0 %	0	0	0	0.0 %	0	0	0	0.0 %	33	100	133
Sandviken	120106	33	33	66	50.0 %	0	0	0	0.0 %	33	33	66	50.0 %	0	0	0	0.0 %	0	0	0	0.0 %	0	0	0	0.0 %	66	66	132
Bønes/Kråkenes	120121	33	67	100	100.0 %	0	0	0	0.0 %	0	0	0	0.0 %	0	0	0	0.0 %	0	0	0	0.0 %	0	0	0	0.0 %	33	67	100
Lindås_komm_øvrig	126300	67	33	100	100.0 %	0	0	0	0.0 %	0	0	0	0.0 %	0	0	0	0.0 %	0	0	0	0.0 %	0	0	0	0.0 %	67	33	100
Landås	120117	33	0	33	33.3 %	0	0	0	0.0 %	33	33	66	66.7 %	0	0	0	0.0 %	0	0	0	0.0 %	0	0	0	0.0 %	66	33	99
IndreArna/Garnes/Espeland/Trengereid	120131	0	33	33	33.3 %	0	0	0	0.0 %	0	0	0	0.0 %	0	0	0	0.0 %	33	33	66	66.7 %	0	0	0	0.0 %	33	66	99
Hylkje/Breistein	120102	33	33	66	100.0 %	0	0	0	0.0 %	0	0	0	0.0 %	0	0	0	0.0 %	0	0	0	0.0 %	0	0	0	0.0 %	33	33	66
Gravdal	120108	33	0	33	50.0 %	0	0	0	0.0 %	33	0	33	50.0 %	0	0	0	0.0 %	0	0	0	0.0 %	0	0	0	0.0 %	66	0	66
Gyldenpris/Melkeplassen	120112	33	33	66	100.0 %	0	0	0	0.0 %	0	0	0	0.0 %	0	0	0	0.0 %	0	0	0	0.0 %	0	0	0	0.0 %	33	33	66
Nattland/Sædalen	120119	33	33	66	100.0 %	0	0	0	0.0 %	0	0	0	0.0 %	0	0	0	0.0 %	0	0	0	0.0 %	0	0	0	0.0 %	33	33	66
Fjøsanger	120120	33	33	66	100.0 %	0	0	0	0.0 %	0	0	0	0.0 %	0	0	0	0.0 %	0	0	0	0.0 %	0	0	0	0.0 %	33	33	66
Fusa_komm	124100	0	0	0	0.0 %	0	0	0	0.0 %	33	33	66	100.0 %	0	0	0	0.0 %	0	0	0	0.0 %	0	0	0	0.0 %	33	33	66
Tertnes/Mjølkeråen/Salhus	120103	0	33	33	100.0 %	0	0	0	0.0 %	0	0	0	0.0 %	0	0	0	0.0 %	0	0	0	0.0 %	0	0	0	0.0 %	0	33	33
Åsane/Flaktveit/Ulset	120104	33	0	33	100.0 %	0	0	0	0.0 %	0	0	0	0.0 %	0	0	0	0.0 %	0	0	0	0.0 %	0	0	0	0.0 %	33	0	33
Godvik/Olsvik/Drotningsvik	120109	33	0	33	100.0 %	0	0	0	0.0 %	0	0	0	0.0 %	0	0	0	0.0 %	0	0	0	0.0 %	0	0	0	0.0 %	33	0	33
Søreide/SandsliN/Straume	120122	0	33	33	100.0 %	0	0	0	0.0 %	0	0	0	0.0 %	0	0	0	0.0 %	0	0	0	0.0 %	0	0	0	0.0 %	0	33	33
Hjellestad/Milde	120125	0	33	33	100.0 %	0	0	0	0.0 %	0	0	0	0.0 %	0	0	0	0.0 %	0	0	0	0.0 %	0	0	0	0.0 %	0	33	33
Knarvik	126301	0	33	33	100.0 %	0	0	0	0.0 %	0	0	0	0.0 %	0	0	0	0.0 %	0	0	0	0.0 %	0	0	0	0.0 %	0	33	33
Hordvikneset	120101	0	0	0		0	0	0		0	0	0		0	0	0		0	0	0		0	0	0		0	0	0
Eidsvåg	120105	0	0	0		0	0	0		0	0	0		0	0	0		0	0	0		0	0	0		0	0	0
Årstad/Slettebakken	120118	0	0	0		0	0	0		0	0	0		0	0	0		0	0	0		0	0	0		0	0	0
YtreArna/Gaupås	120132	0	0	0		0	0	0		0	0	0		0	0	0		0	0	0		0	0	0		0	0	0
Voss_komm	123500	0	0	0		0	0	0		0	0	0		0	0	0		0	0	0		0	0	0		0	0	0
Samnanger_komm	124200	0	0	0		0	0	0		0	0	0		0	0	0		0	0	0		0	0	0		0	0	0
Sund_komm	124500	0	0	0		0	0	0		0	0	0		0	0	0		0	0	0		0	0	0		0	0	0
Fjell_komm_øvrig/Bjorøy	124600	0	0	0		0	0	0		0	0	0		0	0	0		0	0	0		0	0	0		0	0	0
Straume/Lillesotra/Bildøy	124601	0	0	0		0	0	0		0	0	0		0	0	0		0	0	0		0	0	0		0	0	0
Askøy_komm_øvrig	124700	0	0	0		0	0	0		0	0	0		0	0	0		0	0	0		0	0	0		0	0	0
Kleppestø	124701	0	0	0		0	0	0		0	0	0		0	0	0		0	0	0		0	0	0		0	0	0
Vaksdal_komm	125100	0	0	0		0	0	0		0	0	0		0	0	0		0	0	0		0	0	0		0	0	0
Osterøy_komm	125300	0	0	0		0	0	0		0	0	0		0	0	0		0	0	0		0	0	0		0	0	0
Meland_komm_øvrig	125600	0	0	0		0	0	0		0	0	0		0	0	0		0	0	0		0	0	0		0	0	0
Frekhaug/Flatøy	125601	0	0	0		0	0	0		0	0	0		0	0	0		0	0	0		0	0	0		0	0	0
Øygarden_komm	125900	0	0	0		0	0	0		0	0	0		0	0	0		0	0	0		0	0	0		0	0	0
Radøy_komm	126000	0	0	0		0	0	0		0	0	0		0	0	0		0	0	0		0	0	0		0	0	0
Austrheim_komm	126400	0	0	0		0	0	0		0	0	0		0	0	0		0	0	0		0	0	0		0	0	0
SUM				**6297**	**65.0 %**			**799**	**8.2 %**			**1462**	**15.1 %**			**266**	**2.7 %**			**665**	**6.9 %**			**198**	**2.0 %**			**9687**
Sum interne				1100	61.1 %			100	5.6 %			33	1.8 %			67	3.7 %			500	27.8 %			0	0.0 %			1800
Sum eksterne				5197	65.9 %			699	8.9 %			1429	18.1 %			199	2.5 %			165	2.1 %			198	2.5 %			7887

120129 Kaland / Vallaheiene

3.417 innbyggere

- 9.700 turer totalt
- 1.800 interne (19%) og 7.900 til/fra andre soner (81%)
- Bilandel til/fra andre soner er ca 65%
- Størst ekstern trafikk til/fra: RådalØ/Smørås/Apeltun/SkjoldØ, Sentrum, Midtun og Paradis/Hop/Nesttun/SkjoldV
- Ca. 900 turer til/fra Bergen sentrum, høy kollektivandel rundt 23%
- Rundt 500 turer til/fra sone Kokstad/Sandsli/Flesland
- Tilsammen rundt 1.100 turer til/fra Os kommune

Merk:
Særlig for enkelte mindre soner (få innbyggere) vil utvalget være lite og dermed også de vektede tallene på sonenivå være usikre. RVU-data gir likevel en indikasjon på reisevolum og reisemiddelfordeling internt i soner og mellom soner. For informasjon om utvalg, feilkilder mv., vises til hovedrapport for RVU2013.

Reiser internt i sone

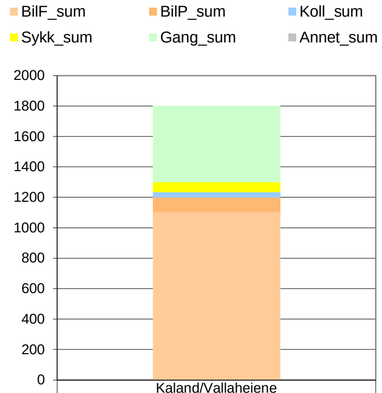

	Kaland/Vallaheiene
Annet_sum	0
Gang_sum	500
Sykk_sum	67
Koll_sum	33
BilP_sum	100
BilF_sum	1100

Reiser til/fra sonen - sju største relasjoner

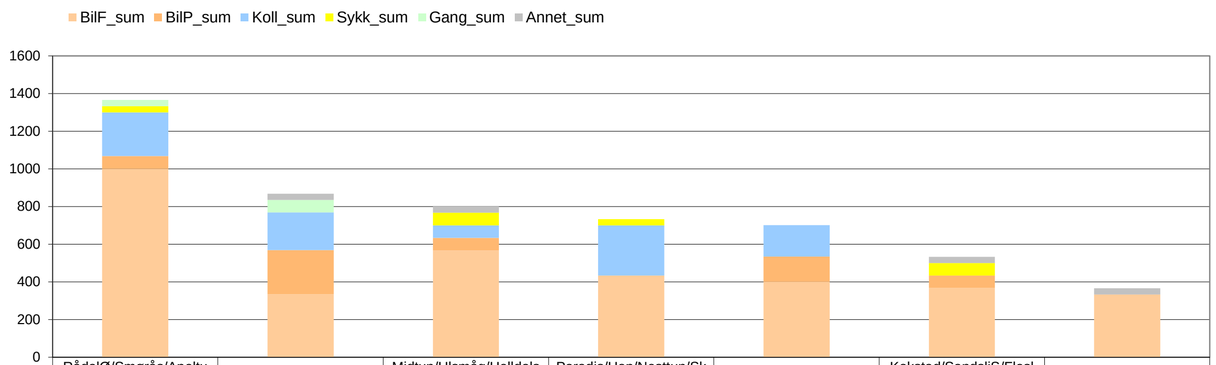

	RådalØ/Smørås/Apeltun/SkjoldØ	Sentrum	Midtun/Ulsmåg/Helldalsåsen	Paradis/Hop/Nesttun/SkjoldV	Osøyro	Kokstad/SandsliS/Flesland	Os_komm_øvrig
Annet_sum	0	33	33	0	0	33	33
Gang_sum	33	66	0	0	0	0	0
Sykk_sum	33	0	67	33	0	66	0
Koll_sum	233	200	67	266	167	0	0
BilP_sum	67	234	66	0	134	66	0
BilF_sum	1000	334	567	433	400	367	333

Sonenavn	Sone	BilF_til	BilF_fra	BilF_sum	BilF_and_t	BilP_til	BilP_fra	BilP_sum	BilP_and_t	Koll_til	Koll_fra	Koll_sum	Koll_and_t	Sykk_til	Sykk_fra	Sykk_sum	Sykk_and	Gang_til	Gang_fra	Gang_sum	Gang_and	Annet_til	Annet_fra	Annet_sum	Annet_and	Reisesum_til	Reisesum_fra	Reisesum_begge
Midtun/Ulsmåg/Helldalsåsen	120130	4400	4400	4400	61.4 %	500	500	500	7.0 %	33	33	33	0.5 %	33	33	33	0.5 %	2133	2133	2133	29.8 %	67	67	67	0.9 %	7166	7166	7166
Paradis/Hop/Nesttun/SkjoldV	120123	1167	1333	2500	44.9 %	167	300	467	8.4 %	233	400	633	11.4 %	67	67	134	2.4 %	933	767	1700	30.5 %	33	100	133	2.4 %	2600	2967	5567
RådalØ/Smørås/Apeltun/SkjoldØ	120127	1533	1567	3100	60.4 %	400	333	733	14.3 %	67	167	234	4.6 %	167	167	334	6.5 %	367	300	667	13.0 %	33	33	66	1.3 %	2567	2567	5134
Sentrum	120107	1200	933	2133	45.1 %	300	200	500	10.6 %	833	800	1633	34.5 %	100	100	200	4.2 %	67	0	67	1.4 %	100	100	200	4.2 %	2600	2133	4733
Nordås/Sørås/RådalV	120126	500	600	1100	66.1 %	33	133	166	10.0 %	200	67	267	16.0 %	33	33	66	4.0 %	33	33	66	4.0 %	0	0	0	0.0 %	799	866	1665
Nattland/Sædalen	120119	400	333	733	45.8 %	67	67	134	8.4 %	67	100	167	10.4 %	0	0	0	0.0 %	317	250	567	35.4 %	0	0	0	0.0 %	851	750	1601
Kokstad/SandsliS/Flesland	120124	733	467	1200	73.4 %	67	67	134	8.2 %	33	33	66	4.0 %	67	67	134	8.2 %	0	0	0	0.0 %	33	67	100	6.1 %	933	701	1634
Fyllingsdalen	120111	600	533	1133	94.5 %	0	0	0	0.0 %	0	0	0	0.0 %	0	0	0	0.0 %	33	33	66	5.5 %	0	0	0	0.0 %	633	566	1199
Kronstad/Minde	120116	300	333	633	68.0 %	33	33	66	7.1 %	33	67	100	10.7 %	33	33	66	7.1 %	0	0	0	0.0 %	33	33	66	7.1 %	432	499	931
Søreide/SandsliN/Straume	120122	300	367	667	74.1 %	67	67	134	14.9 %	33	0	33	3.7 %	0	0	0	0.0 %	33	33	66	7.3 %	0	0	0	0.0 %	433	467	900
Kaland/Vallaheiene	120129	200	367	567	70.9 %	33	33	66	8.3 %	0	67	67	8.4 %	67	0	67	8.4 %	0	0	0	0.0 %	33	0	33	4.1 %	333	467	800
IndreArna/Garnes/Espeland/Trengereid	120131	300	167	467	42.5 %	0	33	33	3.0 %	133	100	233	21.2 %	0	0	0	0.0 %	133	133	266	24.2 %	67	33	100	9.1 %	633	466	1099
Åsane/Flaktveit/Ulset	120104	467	400	867	89.8 %	33	33	66	6.8 %	33	0	33	3.4 %	0	0	0	0.0 %	0	0	0	0.0 %	0	0	0	0.0 %	533	433	966
Landås	120117	200	267	467	58.4 %	0	0	0	0.0 %	183	117	300	37.5 %	0	0	0	0.0 %	0	33	33	4.1 %	0	0	0	0.0 %	383	417	800
Danmarksplass	120114	167	233	400	44.4 %	0	0	0	0.0 %	183	150	333	37.0 %	67	33	100	11.1 %	0	0	0	0.0 %	67	0	67	7.4 %	484	416	900
Møllendal	120115	267	267	534	55.2 %	0	0	0	0.0 %	200	67	267	27.6 %	67	33	100	10.3 %	0	0	0	0.0 %	33	33	66	6.8 %	567	400	967
Fana/Krokeide/Nordvik	120128	200	300	500	68.1 %	67	67	134	18.3 %	0	0	0	0.0 %	67	33	100	13.6 %	0	0	0	0.0 %	0	0	0	0.0 %	334	400	734
Fjøsanger	120120	367	200	567	62.9 %	0	0	0	0.0 %	67	67	134	14.9 %	0	0	0	0.0 %	0	0	0	0.0 %	100	100	200	22.2 %	534	367	901
Sandviken	120106	300	333	633	86.5 %	33	0	33	4.5 %	33	33	66	9.0 %	0	0	0	0.0 %	0	0	0	0.0 %	0	0	0	0.0 %	366	366	732
Gyldenpris/Melkeplassen	120112	167	233	400	80.0 %	0	67	67	13.4 %	33	0	33	6.6 %	0	0	0	0.0 %	0	0	0	0.0 %	0	0	0	0.0 %	200	300	500
Bønes/Kråkenes	120121	133	167	300	69.1 %	67	67	134	30.9 %	0	0	0	0.0 %	0	0	0	0.0 %	0	0	0	0.0 %	0	0	0	0.0 %	200	234	434
Årstad/Slettebakken	120118	267	200	467	93.4 %	0	33	33	6.6 %	0	0	0	0.0 %	0	0	0	0.0 %	0	0	0	0.0 %	0	0	0	0.0 %	267	233	500
Os_komm_øvrig	124300	133	167	300	69.4 %	33	33	66	15.3 %	33	33	66	15.3 %	0	0	0	0.0 %	0	0	0	0.0 %	0	0	0	0.0 %	199	233	432
Osøyro	124301	200	200	400	85.8 %	33	33	66	14.2 %	0	0	0	0.0 %	0	0	0	0.0 %	0	0	0	0.0 %	0	0	0	0.0 %	233	233	466
Gravdal	120108	167	133	300	69.3 %	33	0	33	7.6 %	33	67	100	23.1 %	0	0	0	0.0 %	0	0	0	0.0 %	0	0	0	0.0 %	233	200	433
Godvik/Olsvik/Drotningsvik	120109	133	200	333	100.0 %	0	0	0	0.0 %	0	0	0	0.0 %	0	0	0	0.0 %	0	0	0	0.0 %	0	0	0	0.0 %	133	200	333
Fjell_komm_øvrig/Bjorøy	124600	100	167	267	100.0 %	0	0	0	0.0 %	0	0	0	0.0 %	0	0	0	0.0 %	0	0	0	0.0 %	0	0	0	0.0 %	100	167	267
Tertnes/Mjølkeråen/Salhus	120103	100	100	200	60.2 %	33	33	66	19.9 %	0	0	0	0.0 %	0	0	0	0.0 %	33	33	66	19.9 %	0	0	0	0.0 %	166	166	332
Loddefjord/Mathopen/Alvøen	120110	100	100	200	75.2 %	0	0	0	0.0 %	0	0	0	0.0 %	0	0	0	0.0 %	0	0	0	0.0 %	33	33	66	24.8 %	133	133	266
YtreArna/Gaupås	120132	33	67	100	60.2 %	0	0	0	0.0 %	0	0	0	0.0 %	0	0	0	0.0 %	33	33	66	39.8 %	0	0	0	0.0 %	66	100	166
Askøy_komm_øvrig	124700	67	100	167	100.0 %	0	0	0	0.0 %	0	0	0	0.0 %	0	0	0	0.0 %	0	0	0	0.0 %	0	0	0	0.0 %	67	100	167
Hjellestad/Milde	120125	0	67	67	100.0 %	0	0	0	0.0 %	0	0	0	0.0 %	0	0	0	0.0 %	0	0	0	0.0 %	0	0	0	0.0 %	0	67	67
Voss_komm	123500	100	67	167	100.0 %	0	0	0	0.0 %	0	0	0	0.0 %	0	0	0	0.0 %	0	0	0	0.0 %	0	0	0	0.0 %	100	67	167
Straume/Lillesotra/Bildøy	124601	67	67	134	100.0 %	0	0	0	0.0 %	0	0	0	0.0 %	0	0	0	0.0 %	0	0	0	0.0 %	0	0	0	0.0 %	67	67	134
Hordvikneset	120101	33	33	66	50.0 %	0	0	0	0.0 %	0	0	0	0.0 %	0	0	0	0.0 %	0	0	0	0.0 %	33	33	66	50.0 %	66	66	132
Eidsvåg	120105	33	33	66	50.0 %	0	0	0	0.0 %	0	0	0	0.0 %	0	0	0	0.0 %	33	33	66	50.0 %	0	0	0	0.0 %	66	66	132
Kleppestø	124701	33	33	66	50.0 %	0	0	0	0.0 %	33	33	66	50.0 %	0	0	0	0.0 %	0	0	0	0.0 %	0	0	0	0.0 %	66	66	132
Fusa_komm	124100	33	33	66	100.0 %	0	0	0	0.0 %	0	0	0	0.0 %	0	0	0	0.0 %	0	0	0	0.0 %	0	0	0	0.0 %	33	33	66
Sund_komm	124500	33	33	66	100.0 %	0	0	0	0.0 %	0	0	0	0.0 %	0	0	0	0.0 %	0	0	0	0.0 %	0	0	0	0.0 %	33	33	66
Osterøy_komm	125300	33	0	33	33.3 %	0	0	0	0.0 %	0	0	0	0.0 %	0	0	0	0.0 %	33	33	66	66.7 %	0	0	0	0.0 %	66	33	99
Lindås_komm_øvrig	126300	0	33	33	100.0 %	0	0	0	0.0 %	0	0	0	0.0 %	0	0	0	0.0 %	0	0	0	0.0 %	0	0	0	0.0 %	0	33	33
Hylkje/Breistein	120102	33	0	33	100.0 %	0	0	0	0.0 %	0	0	0	0.0 %	0	0	0	0.0 %	0	0	0	0.0 %	0	0	0	0.0 %	33	0	33
Samnanger_komm	124200	0	0	0		0	0	0		0	0	0		0	0	0		0	0	0		0	0	0		0	0	0
Vaksdal_komm	125100	0	0	0		0	0	0		0	0	0		0	0	0		0	0	0		0	0	0		0	0	0
Meland_komm_øvrig	125600	0	0	0		0	0	0		0	0	0		0	0	0		0	0	0		0	0	0		0	0	0
Frekhaug/Flatøy	125601	0	0	0		0	0	0		0	0	0		0	0	0		0	0	0		0	0	0		0	0	0
Øygarden_komm	125900	0	0	0	0.0 %	33	0	33	100.0 %	0	0	0	0.0 %	0	0	0	0.0 %	0	0	0	0.0 %	0	0	0	0.0 %	33	0	33
Radøy_komm	126000	0	0	0		0	0	0		0	0	0		0	0	0		0	0	0		0	0	0		0	0	0
Knarvik	126301	0	0	0		0	0	0		0	0	0		0	0	0		0	0	0		0	0	0		0	0	0
Austrheim_komm	126400	0	0	0		0	0	0		0	0	0		0	0	0		0	0	0		0	0	0		0	0	0
SUM				**26832**	**61.2 %**			**3664**	**8.4 %**			**4864**	**11.1 %**			**1334**	**3.0 %**			**5895**	**13.5 %**			**1230**	**2.8 %**			**43819**
Sum interne				4400	61.4 %			500	7.0 %			33	0.5 %			33	0.5 %			2133	29.8 %			67	0.9 %			7166
Sum eksterne				22432	61.2 %			3164	8.6 %			4831	13.2 %			1301	3.5 %			3762	10.3 %			1163	3.2 %			36653

120130 Midtun / Ulsmåg / Helldalsåsen

11.830 innbyggere

- 43.800 turer totalt

- 7.200 interne (16%) og 36.600 til/fra andre soner (84%)

- Størst ekstern trafikk til/fra: Paradis/Hop/Nesttun/SkjoldV, Rådal/Smørås/ApeltunSkjoldØ, Sentrum, og Nordås/Sørås

- Ca. 4.700 turer til/fra Bergen sentrum, kollektivandel rundt 35%

- Rundt 1.600 turer til/fra sone Kokstad/Sandsli/Flesland, bilandel 82%

Merk:
Særlig for enkelte mindre soner (få innbyggere) vil utvalget være lite og dermed også de vektede tallene på sonenivå være usikre. RVU-data gir likevel en indikasjon på reisevolum og reisemiddelfordeling internt i soner og mellom soner. For informasjon om utvalg, feilkilder mv., vises til hovedrapport for RVU2013.

Reiser internt i sone

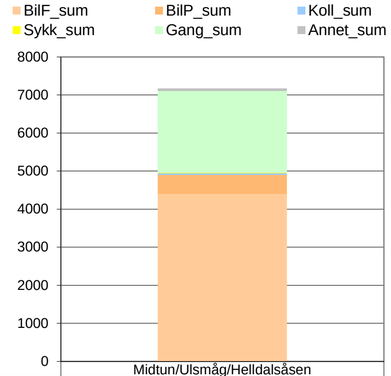

	Midtun/Ulsmåg/Helldalsåsen
Annet_sum	67
Gang_sum	2133
Sykk_sum	33
Koll_sum	33
BilP_sum	500
BilF_sum	4400

Reiser til/fra sonen - sju største relasjoner

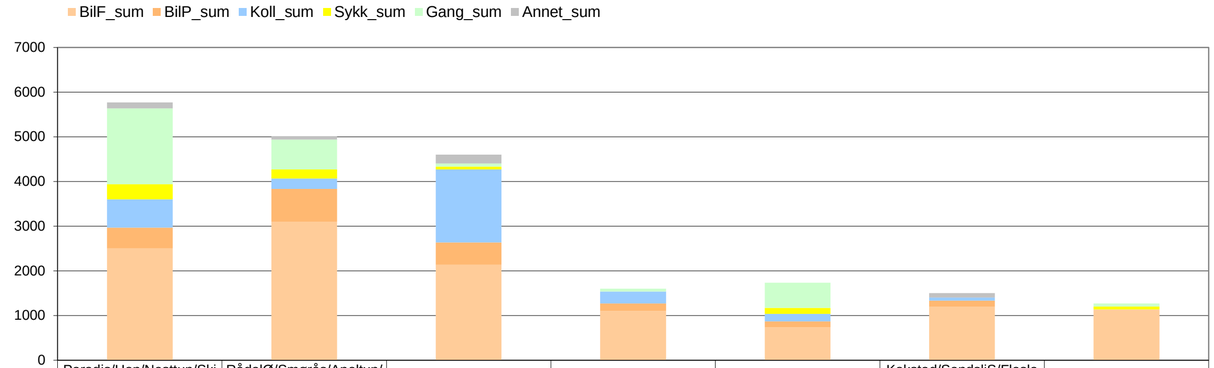

	Paradis/Hop/Nesttun/SkjoldV	RådalØ/Smørås/Apeltun/SkjoldØ	Sentrum	Nordås/Sørås/RådalV	Nattland/Sædalen	Kokstad/SandsliS/Flesland	Fyllingsdalen
Annet_sum	133	66	200	0	0	100	0
Gang_sum	1700	667	67	66	567	0	66
Sykk_sum	334	200	66	0	134	0	66
Koll_sum	633	234	1633	267	167	66	0
BilP_sum	467	733	500	166	134	134	0
BilF_sum	2500	3100	2133	1100	733	1200	1133

Sonenavn	Sone	BilF_til	BilF_fra	BilF_sum	BilF_and_t	BilP_til	BilP_fra	BilP_sum	BilP_and_t	Koll_til	Koll_fra	Koll_sum	Koll_and_t	Sykk_til	Sykk_fra	Sykk_sum	Sykk_and_	Gang_til	Gang_fra	Gang_sum	Gang_and	Annet_til	Annet_fra	Annet_sun	Annet_and	Reisesum_til	Reisesum_fra	Reisesum_begge
IndreArna/Garnes/Espeland/Trengereid	120131	8166	8166	8166	62.4 %	1383	1383	1383	10.6 %	867	867	867	6.6 %	333	333	333	2.5 %	2267	2267	2267	17.3 %	67	67	67	0.5 %	13083	13083	13083
Sentrum	120107	333	300	633	21.6 %	67	200	267	9.1 %	933	967	1900	64.8 %	33	0	33	1.1 %	33	67	100	3.4 %	0	0	0	0.0 %	1399	1534	2933
Åsane/Flaktveit/Ulset	120104	1067	967	2034	83.6 %	133	133	266	10.9 %	67	67	134	5.5 %	0	0	0	0.0 %	0	0	0	0.0 %	0	0	0	0.0 %	1267	1167	2434
YtreArna/Gaupås	120132	533	500	1033	55.3 %	167	167	334	17.9 %	100	67	167	8.9 %	0	0	0	0.0 %	167	167	334	17.9 %	0	0	0	0.0 %	967	901	1868
Midtun/Ulsmåg/Helldalsåsen	120130	167	300	467	42.5 %	33	0	33	3.0 %	100	133	233	21.2 %	0	0	0	0.0 %	133	133	266	24.2 %	33	67	100	9.1 %	466	633	1099
Osterøy_komm	125300	433	300	733	66.8 %	67	100	167	15.2 %	33	33	66	6.0 %	33	33	66	6.0 %	0	0	0	0.0 %	33	33	66	6.0 %	599	499	1098
Kokstad/SandsliS/Flesland	120124	400	467	867	81.3 %	67	33	100	9.4 %	0	33	33	3.1 %	0	0	0	0.0 %	0	0	0	0.0 %	33	33	66	6.2 %	500	566	1066
Fyllingsdalen	120111	200	267	467	66.7 %	33	0	33	4.7 %	67	67	134	19.1 %	0	0	0	0.0 %	33	33	66	9.4 %	0	0	0	0.0 %	333	367	700
Paradis/Hop/Nesttun/SkjoldV	120123	233	200	433	65.0 %	33	0	33	5.0 %	33	67	100	15.0 %	0	0	0	0.0 %	0	0	0	0.0 %	67	33	100	15.0 %	366	300	666
RådalØ/Smørås/Apeltun/SkjoldØ	120127	167	200	367	64.7 %	0	0	0	0.0 %	67	67	134	23.6 %	0	0	0	0.0 %	0	0	0	0.0 %	33	33	66	11.6 %	267	300	567
Sandviken	120106	167	167	334	71.4 %	0	0	0	0.0 %	67	67	134	28.6 %	0	0	0	0.0 %	0	0	0	0.0 %	0	0	0	0.0 %	234	234	468
Vaksdal_komm	125100	167	100	267	57.2 %	0	0	0	0.0 %	100	100	200	42.8 %	0	0	0	0.0 %	0	0	0	0.0 %	0	0	0	0.0 %	267	200	467
Hjellestad/Milde	120125	133	167	300	69.1 %	67	67	134	30.9 %	0	0	0	0.0 %	0	0	0	0.0 %	0	0	0	0.0 %	0	0	0	0.0 %	200	234	434
Møllendal	120115	167	100	267	66.8 %	0	0	0	0.0 %	33	67	100	25.0 %	0	0	0	0.0 %	0	33	33	8.3 %	0	0	0	0.0 %	200	200	400
Samnanger_komm	124200	200	133	333	83.5 %	33	33	66	16.5 %	0	0	0	0.0 %	0	0	0	0.0 %	0	0	0	0.0 %	0	0	0	0.0 %	233	166	399
Årstad/Slettebakken	120118	133	133	266	66.8 %	0	0	0	0.0 %	0	0	0	0.0 %	33	33	66	16.6 %	33	33	66	16.6 %	0	0	0	0.0 %	199	199	398
Tertnes/Mjølkeråen/Salhus	120103	200	167	367	100.0 %	0	0	0	0.0 %	0	0	0	0.0 %	0	0	0	0.0 %	0	0	0	0.0 %	0	0	0	0.0 %	200	167	367
Nordås/Sørås/RådalV	120126	67	167	234	63.8 %	33	0	33	9.0 %	67	33	100	27.2 %	0	0	0	0.0 %	0	0	0	0.0 %	0	0	0	0.0 %	167	200	367
Hylkje/Breistein	120102	167	100	267	73.0 %	33	33	66	18.0 %	0	33	33	9.0 %	0	0	0	0.0 %	0	0	0	0.0 %	0	0	0	0.0 %	200	166	366
Kronstad/Minde	120116	33	100	133	36.3 %	0	0	0	0.0 %	100	67	167	45.6 %	0	0	0	0.0 %	33	33	66	18.0 %	0	0	0	0.0 %	166	200	366
Fjøsanger	120120	133	100	233	77.9 %	0	0	0	0.0 %	0	0	0	0.0 %	0	0	0	0.0 %	33	33	66	22.1 %	0	0	0	0.0 %	166	133	299
Gyldenpris/Melkeplassen	120112	67	100	167	62.5 %	17	0	17	6.4 %	33	17	50	18.7 %	0	0	0	0.0 %	0	0	0	0.0 %	0	33	33	12.4 %	117	150	267
Søreide/SandsliN/Straume	120122	100	133	233	100.0 %	0	0	0	0.0 %	0	0	0	0.0 %	0	0	0	0.0 %	0	0	0	0.0 %	0	0	0	0.0 %	100	133	233
Os_komm_øvrig	124300	100	100	200	85.8 %	0	0	0	0.0 %	0	0	0	0.0 %	0	0	0	0.0 %	0	0	0	0.0 %	33	0	33	14.2 %	133	100	233
Danmarksplass	120114	33	33	66	28.4 %	33	33	66	28.4 %	67	33	100	43.1 %	0	0	0	0.0 %	0	0	0	0.0 %	0	0	0	0.0 %	133	99	232
Hordvikneset	120101	67	133	200	100.0 %	0	0	0	0.0 %	0	0	0	0.0 %	0	0	0	0.0 %	0	0	0	0.0 %	0	0	0	0.0 %	67	133	200
Knarvik	126301	100	100	200	100.0 %	0	0	0	0.0 %	0	0	0	0.0 %	0	0	0	0.0 %	0	0	0	0.0 %	0	0	0	0.0 %	100	100	200
Landås	120117	100	67	167	100.0 %	0	0	0	0.0 %	0	0	0	0.0 %	0	0	0	0.0 %	0	0	0	0.0 %	0	0	0	0.0 %	100	67	167
Straume/Lillesotra/Bildøy	124601	100	67	167	100.0 %	0	0	0	0.0 %	0	0	0	0.0 %	0	0	0	0.0 %	0	0	0	0.0 %	0	0	0	0.0 %	100	67	167
Fana/Krokeide/Nordvik	120128	67	33	100	60.2 %	0	33	33	19.9 %	0	0	0	0.0 %	0	0	0	0.0 %	33	0	33	19.9 %	0	0	0	0.0 %	100	66	166
Eidsvåg	120105	67	67	134	100.0 %	0	0	0	0.0 %	0	0	0	0.0 %	0	0	0	0.0 %	0	0	0	0.0 %	0	0	0	0.0 %	67	67	134
Godvik/Olsvik/Drotningsvik	120109	33	67	100	75.2 %	0	0	0	0.0 %	0	0	0	0.0 %	0	0	0	0.0 %	0	0	0	0.0 %	33	0	33	24.8 %	66	67	133
Bønes/Kråkenes	120121	33	0	33	25.0 %	0	33	33	25.0 %	33	33	66	50.0 %	0	0	0	0.0 %	0	0	0	0.0 %	0	0	0	0.0 %	66	66	132
Voss_komm	123500	33	33	66	50.0 %	0	0	0	0.0 %	33	33	66	50.0 %	0	0	0	0.0 %	0	0	0	0.0 %	0	0	0	0.0 %	66	66	132
Fjell_komm_øvrig/Bjorøy	124600	33	67	100	100.0 %	0	0	0	0.0 %	0	0	0	0.0 %	0	0	0	0.0 %	0	0	0	0.0 %	0	0	0	0.0 %	33	67	100
Frekhaug/Flatøy	125601	67	33	100	100.0 %	0	0	0	0.0 %	0	0	0	0.0 %	0	0	0	0.0 %	0	0	0	0.0 %	0	0	0	0.0 %	67	33	100
Radøy_komm	126000	67	33	100	100.0 %	0	0	0	0.0 %	0	0	0	0.0 %	0	0	0	0.0 %	0	0	0	0.0 %	0	0	0	0.0 %	67	33	100
Kaland/Vallaheiene	120129	33	0	33	33.3 %	0	0	0	0.0 %	0	0	0	0.0 %	0	0	0	0.0 %	33	33	66	66.7 %	0	0	0	0.0 %	66	33	99
Askøy_komm_øvrig	124700	0	33	33	33.3 %	0	0	0	0.0 %	33	33	66	66.7 %	0	0	0	0.0 %	0	0	0	0.0 %	0	0	0	0.0 %	33	66	99
Lindås_komm_øvrig	126300	67	0	67	100.0 %	0	0	0	0.0 %	0	0	0	0.0 %	0	0	0	0.0 %	0	0	0	0.0 %	0	0	0	0.0 %	67	0	67
Gravdal	120108	0	33	33	50.0 %	33	0	33	50.0 %	0	0	0	0.0 %	0	0	0	0.0 %	0	0	0	0.0 %	0	0	0	0.0 %	33	33	66
Nattland/Sædalen	120119	33	0	33	50.0 %	0	0	0	0.0 %	0	0	0	0.0 %	0	0	0	0.0 %	0	0	0	0.0 %	0	33	33	50.0 %	33	33	66
Fusa_komm	124100	33	0	33	100.0 %	0	0	0	0.0 %	0	0	0	0.0 %	0	0	0	0.0 %	0	0	0	0.0 %	0	0	0	0.0 %	33	0	33
Osøyro	124301	0	33	33	100.0 %	0	0	0	0.0 %	0	0	0	0.0 %	0	0	0	0.0 %	0	0	0	0.0 %	0	0	0	0.0 %	0	33	33
Meland_komm_øvrig	125600	0	33	33	100.0 %	0	0	0	0.0 %	0	0	0	0.0 %	0	0	0	0.0 %	0	0	0	0.0 %	0	0	0	0.0 %	0	33	33
Loddefjord/Mathopen/Alvøen	120110	0	0	0		0	0	0		0	0	0		0	0	0		0	0	0		0	0	0		0	0	0
Sund_komm	124500	0	0	0		0	0	0		0	0	0		0	0	0		0	0	0		0	0	0		0	0	0
Kleppestø	124701	0	0	0		0	0	0		0	0	0		0	0	0		0	0	0		0	0	0		0	0	0
Øygarden_komm	125900	0	0	0		0	0	0		0	0	0		0	0	0		0	0	0		0	0	0		0	0	0
Austrheim_komm	126400	0	0	0		0	0	0		0	0	0		0	0	0		0	0	0		0	0	0		0	0	0
SUM				**20632**	**62.5 %**			**3097**	**9.4 %**			**4850**	**14.7 %**			**498**	**1.5 %**			**3363**	**10.2 %**			**597**	**1.8 %**			**33037**
Sum interne				8166	62.4 %			1383	10.6 %			867	6.6 %			333	2.5 %			2267	17.3 %			67	0.5 %			13083
Sum eksterne				12466	62.5 %			1714	8.6 %			3983	20.0 %			165	0.8 %			1096	5.5 %			530	2.7 %			19954

120131 Indre Arna

10.437 innbyggere

- 33.000 turer totalt

- 13.100 interne (40%) og 19.000 til/fra andre soner (60%)

- Flest eksterne turer til/fra: Sentrum, Åsane/Flaktveit/Ulset og Ytre Arna/Gaupås

- Ca. 3.000 turer til/fra Bergen sentrum, høy kollektivandel rundt 65%

- *Relativt lite reiser til/fra søndre bydeler.*

- Rundt 1.100 turer til/fra sone Kokstad/Sandsli/Flesland

Merk:
Særlig for enkelte mindre soner (få innbyggere) vil utvalget være lite og dermed også de vektede tallene på sonenivå være usikre. RVU-data gir likevel en indikasjon på reisevolum og reisemiddelfordeling internt i soner og mellom soner. For informasjon om utvalg, feilkilder mv., vises til hovedrapport for RVU2013.

Reiser internt i sone

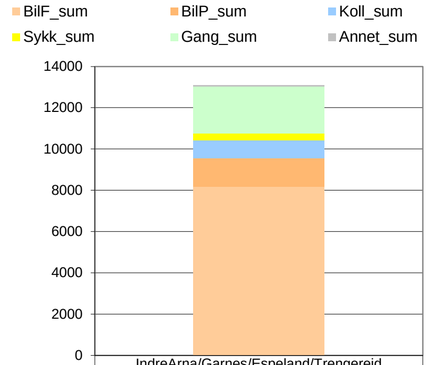

	IndreArna/Garnes/Espeland/Trengereid
Annet_sum	67
Gang_sum	2267
Sykk_sum	333
Koll_sum	867
BilP_sum	1383
BilF_sum	8166

Reiser til/fra sonen - sju største relasjoner

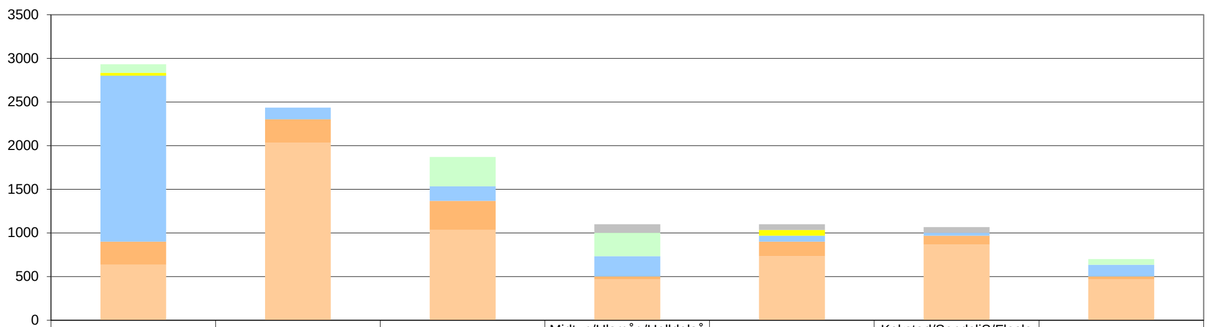

	Sentrum	Åsane/Flaktveit/Ulset	YtreArna/Gaupås	Midtun/Ulsmåg/Helldalsåsen	Osterøy_komm	Kokstad/SandsliS/Flesland	Fyllingsdalen
Annet_sum	0	0	0	100	66	66	0
Gang_sum	100	0	334	266	0	0	66
Sykk_sum	33	0	0	0	66	0	0
Koll_sum	1900	134	167	233	66	33	134
BilP_sum	267	266	334	33	167	100	33
BilF_sum	633	2034	1033	467	733	867	467

Sonenavn	Sone	BilF_til	BilF_fra	BilF_sum	BilF_and_t	BilP_til	BilP_fra	BilP_sum	BilP_and_t	Koll_til	Koll_fra	Koll_sum	Koll_and_t	Sykk_til	Sykk_fra	Sykk_sum	Sykk_and_	Gang_til	Gang_fra	Gang_sum	Gang_and	Annet_til	Annet_fra	Annet_sun	Annet_and	Reisesum_til	Reisesum_fra	Reisesum_begge
YtreArna/Gaupås	120132	767	767	767	44.3 %	133	133	133	7.7 %	33	33	33	1.9 %	133	133	133	7.7 %	667	667	667	38.5 %	0	0	0	0.0 %	1733	1733	1733
IndreArna/Garnes/Espeland/Trengereid	120131	500	533	1033	55.3 %	167	167	334	17.9 %	67	100	167	8.9 %	0	0	0	0.0 %	167	167	334	17.9 %	0	0	0	0.0 %	901	967	1868
Åsane/Flaktveit/Ulset	120104	800	700	1500	83.3 %	0	0	0	0.0 %	100	100	200	11.1 %	0	0	0	0.0 %	33	67	100	5.6 %	0	0	0	0.0 %	933	867	1800
Sentrum	120107	200	133	333	52.6 %	0	33	33	5.2 %	67	133	200	31.6 %	0	0	0	0.0 %	67	0	67	10.6 %	0	0	0	0.0 %	334	299	633
Møllendal	120115	0	0	0	0.0 %	67	67	134	50.4 %	0	0	0	0.0 %	33	33	66	24.8 %	33	33	66	24.8 %	0	0	0	0.0 %	133	133	266
Søreide/SandsliN/Straume	120122	67	67	134	50.4 %	33	33	66	24.8 %	0	0	0	0.0 %	0	0	0	0.0 %	0	0	0	0.0 %	33	33	66	24.8 %	133	133	266
Hylkje/Breistein	120102	67	67	134	57.5 %	0	0	0	0.0 %	33	0	33	14.2 %	0	0	0	0.0 %	33	33	66	28.3 %	0	0	0	0.0 %	133	100	233
Fyllingsdalen	120111	133	67	200	85.8 %	0	0	0	0.0 %	0	33	33	14.2 %	0	0	0	0.0 %	0	0	0	0.0 %	0	0	0	0.0 %	133	100	233
Kokstad/SandsliS/Flesland	120124	100	100	200	85.8 %	0	0	0	0.0 %	33	0	33	14.2 %	0	0	0	0.0 %	0	0	0	0.0 %	0	0	0	0.0 %	133	100	233
Sandviken	120106	33	100	133	57.3 %	0	33	33	14.2 %	33	0	33	14.2 %	0	0	0	0.0 %	0	33	33	14.2 %	0	0	0	0.0 %	66	166	232
Kronstad/Minde	120116	67	67	134	67.0 %	33	0	33	16.5 %	0	33	33	16.5 %	0	0	0	0.0 %	0	0	0	0.0 %	0	0	0	0.0 %	100	100	200
Tertnes/Mjølkeråen/Salhus	120103	33	67	100	60.2 %	33	0	33	19.9 %	0	33	33	19.9 %	0	0	0	0.0 %	0	0	0	0.0 %	0	0	0	0.0 %	66	100	166
Midtun/Ulsmåg/Helldalsåsen	120130	67	33	100	60.2 %	0	0	0	0.0 %	0	0	0	0.0 %	0	0	0	0.0 %	33	33	66	39.8 %	0	0	0	0.0 %	100	66	166
Eidsvåg	120105	33	33	66	50.0 %	0	33	33	25.0 %	33	0	33	25.0 %	0	0	0	0.0 %	0	0	0	0.0 %	0	0	0	0.0 %	66	66	132
Fjøsanger	120120	0	33	33	25.0 %	33	33	66	50.0 %	0	0	0	0.0 %	0	0	0	0.0 %	0	0	0	0.0 %	33	0	33	25.0 %	66	66	132
Paradis/Hop/Nesttun/SkjoldV	120123	67	33	100	100.0 %	0	0	0	0.0 %	0	0	0	0.0 %	0	0	0	0.0 %	0	0	0	0.0 %	0	0	0	0.0 %	67	33	100
Nordås/Sørås/RådalV	120126	33	67	100	100.0 %	0	0	0	0.0 %	0	0	0	0.0 %	0	0	0	0.0 %	0	0	0	0.0 %	0	0	0	0.0 %	33	67	100
Lindås_komm_øvrig	126300	33	67	100	100.0 %	0	0	0	0.0 %	0	0	0	0.0 %	0	0	0	0.0 %	0	0	0	0.0 %	0	0	0	0.0 %	33	67	100
Hordvikneset	120101	0	67	67	100.0 %	0	0	0	0.0 %	0	0	0	0.0 %	0	0	0	0.0 %	0	0	0	0.0 %	0	0	0	0.0 %	0	67	67
Gravdal	120108	33	33	66	100.0 %	0	0	0	0.0 %	0	0	0	0.0 %	0	0	0	0.0 %	0	0	0	0.0 %	0	0	0	0.0 %	33	33	66
Loddefjord/Mathopen/Alvøen	120110	33	33	66	100.0 %	0	0	0	0.0 %	0	0	0	0.0 %	0	0	0	0.0 %	0	0	0	0.0 %	0	0	0	0.0 %	33	33	66
Gyldenpris/Melkeplassen	120112	33	33	66	100.0 %	0	0	0	0.0 %	0	0	0	0.0 %	0	0	0	0.0 %	0	0	0	0.0 %	0	0	0	0.0 %	33	33	66
Danmarksplass	120114	0	33	33	50.0 %	0	0	0	0.0 %	0	0	0	0.0 %	0	0	0	0.0 %	0	33	33	50.0 %	0	0	0	0.0 %	0	66	66
RådalØ/Smørås/Apeltun/SkjoldØ	120127	0	33	33	50.0 %	0	0	0	0.0 %	0	0	0	0.0 %	0	0	0	0.0 %	33	0	33	50.0 %	0	0	0	0.0 %	33	33	66
Osøyro	124301	33	33	66	100.0 %	0	0	0	0.0 %	0	0	0	0.0 %	0	0	0	0.0 %	0	0	0	0.0 %	0	0	0	0.0 %	33	33	66
Vaksdal_komm	125100	33	33	66	100.0 %	0	0	0	0.0 %	0	0	0	0.0 %	0	0	0	0.0 %	0	0	0	0.0 %	0	0	0	0.0 %	33	33	66
Knarvik	126301	33	0	33	50.0 %	0	0	0	0.0 %	33	0	33	50.0 %	0	0	0	0.0 %	0	0	0	0.0 %	0	0	0	0.0 %	66	0	66
Godvik/Olsvik/Drotningsvik	120109	33	0	33	100.0 %	0	0	0	0.0 %	0	0	0	0.0 %	0	0	0	0.0 %	0	0	0	0.0 %	0	0	0	0.0 %	33	0	33
Nattland/Sædalen	120119	0	33	33	100.0 %	0	0	0	0.0 %	0	0	0	0.0 %	0	0	0	0.0 %	0	0	0	0.0 %	0	0	0	0.0 %	0	33	33
Samnanger_komm	124200	33	0	33	100.0 %	0	0	0	0.0 %	0	0	0	0.0 %	0	0	0	0.0 %	0	0	0	0.0 %	0	0	0	0.0 %	33	0	33
Os_komm_øvrig	124300	33	0	33	100.0 %	0	0	0	0.0 %	0	0	0	0.0 %	0	0	0	0.0 %	0	0	0	0.0 %	0	0	0	0.0 %	33	0	33
Fjell_komm_øvrig/Bjorøy	124600	0	33	33	100.0 %	0	0	0	0.0 %	0	0	0	0.0 %	0	0	0	0.0 %	0	0	0	0.0 %	0	0	0	0.0 %	0	33	33
Askøy_komm_øvrig	124700	0	33	33	100.0 %	0	0	0	0.0 %	0	0	0	0.0 %	0	0	0	0.0 %	0	0	0	0.0 %	0	0	0	0.0 %	0	33	33
Landås	120117	0	0	0		0	0	0		0	0	0		0	0	0		0	0	0		0	0	0		0	0	0
Årstad/Slettebakken	120118	0	0	0		0	0	0		0	0	0		0	0	0		0	0	0		0	0	0		0	0	0
Bønes/Kråkenes	120121	0	0	0		0	0	0		0	0	0		0	0	0		0	0	0		0	0	0		0	0	0
Hjellestad/Milde	120125	0	0	0		0	0	0		0	0	0		0	0	0		0	0	0		0	0	0		0	0	0
Fana/Krokeide/Nordvik	120128	0	0	0		0	0	0		0	0	0		0	0	0		0	0	0		0	0	0		0	0	0
Kaland/Vallaheiene	120129	0	0	0		0	0	0		0	0	0		0	0	0		0	0	0		0	0	0		0	0	0
Voss_komm	123500	0	0	0		0	0	0		0	0	0		0	0	0		0	0	0		0	0	0		0	0	0
Fusa_komm	124100	0	0	0		0	0	0		0	0	0		0	0	0		0	0	0		0	0	0		0	0	0
Sund_komm	124500	0	0	0		0	0	0		0	0	0		0	0	0		0	0	0		0	0	0		0	0	0
Straume/Lillesotra/Bildøy	124601	0	0	0		0	0	0		0	0	0		0	0	0		0	0	0		0	0	0		0	0	0
Kleppestø	124701	0	0	0		0	0	0		0	0	0		0	0	0		0	0	0		0	0	0		0	0	0
Osterøy_komm	125300	0	0	0		0	0	0		0	0	0		0	0	0		0	0	0		0	0	0		0	0	0
Meland_komm_øvrig	125600	0	0	0		0	0	0		0	0	0		0	0	0		0	0	0		0	0	0		0	0	0
Frekhaug/Flatøy	125601	0	0	0		0	0	0		0	0	0		0	0	0		0	0	0		0	0	0		0	0	0
Øygarden_komm	125900	0	0	0		0	0	0		0	0	0		0	0	0		0	0	0		0	0	0		0	0	0
Radøy_komm	126000	0	0	0		0	0	0		0	0	0		0	0	0		0	0	0		0	0	0		0	0	0
Austrheim_komm	126400	0	0	0		0	0	0		0	0	0		0	0	0		0	0	0		0	0	0		0	0	0
SUM				**5861**	**62.4 %**			**898**	**9.6 %**			**864**	**9.2 %**			**199**	**2.1 %**			**1465**	**15.6 %**			**99**	**1.1 %**			**9386**
Sum interne				767	44.3 %			133	7.7 %			33	1.9 %			133	7.7 %			667	38.5 %			0	0.0 %			1733
Sum eksterne				5094	66.6 %			765	10.0 %			831	10.9 %			66	0.9 %			798	10.4 %			99	1.3 %			7653

120132 Ytre Arna / Gaupås

3.021 innbyggere

- 9.400 turer totalt

- 1.700 interne (18%) og 7.700 til/fra andre soner (82%)

- Andel bilturer til/fra andre soner er ca 77%

- Klart flest eksterne turer til/fra Indre Arna. Deretter Åsane og Sentrum

- Ca. 600 turer til/fra Bergen sentrum, kollektivandel ca 32%

Merk:
Særlig for enkelte mindre soner (få innbyggere) vil utvalget være lite og dermed også de vektede tallene på sonenivå være usikre. RVU-data gir likevel en indikasjon påreisevolum og reisemiddelfordeling internt i soner og mellom soner. For informasjon om utvalg, feilkilder mv., vises til hovedrapport for RVU2013.

Reiser internt i sone

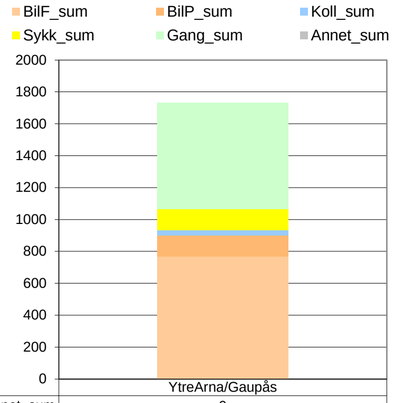

	YtreArna/Gaupås
Annet_sum	0
Gang_sum	667
Sykk_sum	133
Koll_sum	33
BilP_sum	133
BilF_sum	767

Reiser til/fra sonen - sju største relasjoner

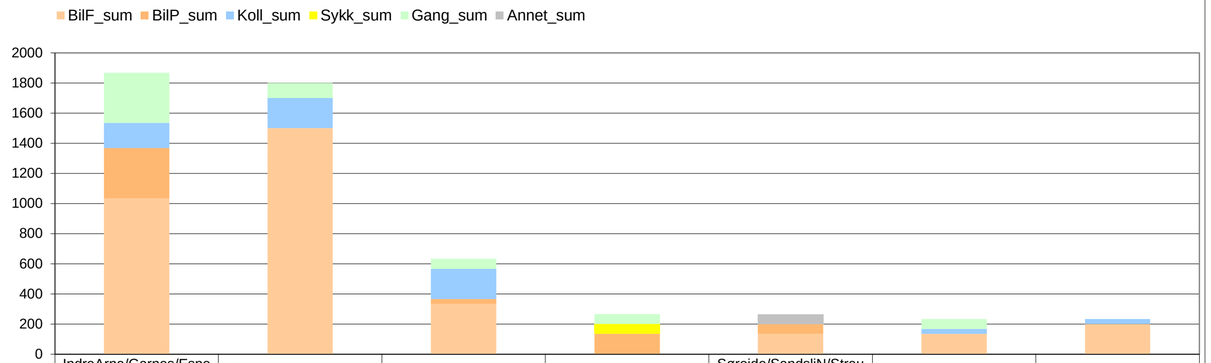

	IndreArna/Garnes/Espeland/Trengereid	Åsane/Flaktveit/Ulset	Sentrum	Møllendal	Søreide/SandsliN/Straume	Hylkje/Breistein	Fyllingsdalen
Annet_sum	0	0	0	0	66	0	0
Gang_sum	334	100	67	66	0	66	0
Sykk_sum	0	0	0	66	0	0	0
Koll_sum	167	200	200	0	0	33	33
BilP_sum	334	0	33	134	66	0	0
BilF_sum	1033	1500	333	0	134	134	200

Sonenavn	Sone	BilF_til	BilF_fra	BilF_sum	BilF_and_tø	BilP_til	BilP_fra	BilP_sum	BilP_and_tø	Koll_til	Koll_fra	Koll_sum	Koll_and_tø	Sykk_til	Sykk_fra	Sykk_sum	Sykk_and_t	Gang_til	Gang_fra	Gang_sum	Gang_and_	Annet_til	Annet_fra	Annet_sum	Annet_and	Reisesum_til	Reisesum_fra	Reisesum_begge
Voss_komm	123500	20033	20033	20033	57.1 %	3167	3167	3167	9.0 %	833	833	833	2.4 %	1400	1400	1400	4.0 %	9000	9000	9000	25.7 %	633	633	633	1.8 %	35066	35066	35066
Sentrum	120107	167	100	267	30.8 %	0	67	67	7.7 %	267	267	534	61.5 %	0	0	0	0.0 %	0	0	0	0.0 %	0	0	0	0.0 %	434	434	868
Vaksdal_komm	125100	167	167	334	47.8 %	33	33	66	9.4 %	100	133	233	33.3 %	0	0	0	0.0 %	33	33	66	9.4 %	0	0	0	0.0 %	333	366	699
Møllendal	120115	33	67	100	23.1 %	0	33	33	7.6 %	133	167	300	69.3 %	0	0	0	0.0 %	0	0	0	0.0 %	0	0	0	0.0 %	166	267	433
Sandviken	120106	100	33	133	57.3 %	0	33	33	14.2 %	33	33	66	28.4 %	0	0	0	0.0 %	0	0	0	0.0 %	0	0	0	0.0 %	133	99	232
Midtun/Ulsmåg/Helldalsåsen	120130	67	100	167	100.0 %	0	0	0	0.0 %	0	0	0	0.0 %	0	0	0	0.0 %	0	0	0	0.0 %	0	0	0	0.0 %	67	100	167
Askøy_komm_øvrig	124700	0	67	67	50.4 %	0	0	0	0.0 %	0	33	33	24.8 %	0	0	0	0.0 %	0	33	33	24.8 %	0	0	0	0.0 %	0	133	133
IndreArna/Garnes/Espeland/Trengereid	120131	33	33	66	50.0 %	0	0	0	0.0 %	33	33	66	50.0 %	0	0	0	0.0 %	0	0	0	0.0 %	0	0	0	0.0 %	66	66	132
Godvik/Olsvik/Drotningsvik	120109	67	33	100	100.0 %	0	0	0	0.0 %	0	0	0	0.0 %	0	0	0	0.0 %	0	0	0	0.0 %	0	0	0	0.0 %	67	33	100
Gyldenpris/Melkeplassen	120112	0	0	0	0.0 %	33	67	100	100.0 %	0	0	0	0.0 %	0	0	0	0.0 %	0	0	0	0.0 %	0	0	0	0.0 %	33	67	100
Paradis/Hop/Nesttun/SkjoldV	120123	0	33	33	33.0 %	0	0	0	0.0 %	0	0	0	0.0 %	0	0	0	0.0 %	67	0	67	67.0 %	0	0	0	0.0 %	67	33	100
Kokstad/SandsliS/Flesland	120124	67	0	67	67.0 %	0	0	0	0.0 %	0	33	33	33.0 %	0	0	0	0.0 %	0	0	0	0.0 %	0	0	0	0.0 %	67	33	100
Gravdal	120108	0	0	0	0.0 %	0	0	0	0.0 %	33	33	66	66.7 %	33	0	33	33.3 %	0	0	0	0.0 %	0	0	0	0.0 %	66	33	99
Danmarksplass	120114	0	33	33	33.3 %	0	0	0	0.0 %	33	33	66	66.7 %	0	0	0	0.0 %	0	0	0	0.0 %	0	0	0	0.0 %	33	66	99
Kronstad/Minde	120116	0	0	0	0.0 %	0	0	0	0.0 %	0	33	33	33.3 %	33	33	66	66.7 %	0	0	0	0.0 %	0	0	0	0.0 %	33	66	99
Landås	120117	0	0	0	0.0 %	0	0	0	0.0 %	67	0	67	100.0 %	0	0	0	0.0 %	0	0	0	0.0 %	0	0	0	0.0 %	67	0	67
Straume/Lillesotra/Bildøy	124601	0	67	67	100.0 %	0	0	0	0.0 %	0	0	0	0.0 %	0	0	0	0.0 %	0	0	0	0.0 %	0	0	0	0.0 %	0	67	67
Loddefjord/Mathopen/Alvøen	120110	33	33	66	100.0 %	0	0	0	0.0 %	0	0	0	0.0 %	0	0	0	0.0 %	0	0	0	0.0 %	0	0	0	0.0 %	33	33	66
Fjøsanger	120120	0	0	0	0.0 %	0	0	0	0.0 %	0	0	0	0.0 %	33	33	66	100.0 %	0	0	0	0.0 %	0	0	0	0.0 %	33	33	66
Søreide/SandsliN/Straume	120122	0	0	0	0.0 %	0	33	33	50.0 %	0	33	33	50.0 %	0	0	0	0.0 %	0	0	0	0.0 %	0	0	0	0.0 %	0	66	66
Fana/Krokeide/Nordvik	120128	0	0	0	0.0 %	33	33	66	100.0 %	0	0	0	0.0 %	0	0	0	0.0 %	0	0	0	0.0 %	0	0	0	0.0 %	33	33	66
Fusa_komm	124100	0	0	0	0.0 %	0	0	0	0.0 %	0	0	0	0.0 %	0	0	0	0.0 %	33	33	66	100.0 %	0	0	0	0.0 %	33	33	66
Osøyro	124301	33	33	66	100.0 %	0	0	0	0.0 %	0	0	0	0.0 %	0	0	0	0.0 %	0	0	0	0.0 %	0	0	0	0.0 %	33	33	66
Øygarden_komm	125900	33	33	66	100.0 %	0	0	0	0.0 %	0	0	0	0.0 %	0	0	0	0.0 %	0	0	0	0.0 %	0	0	0	0.0 %	33	33	66
Lindås_komm_øvrig	126300	0	0	0	0.0 %	0	0	0	0.0 %	0	0	0	0.0 %	0	0	0	0.0 %	33	33	66	100.0 %	0	0	0	0.0 %	33	33	66
Hordvikneset	120101	0	0	0	0.0 %	0	33	33	100.0 %	0	0	0	0.0 %	0	0	0	0.0 %	0	0	0	0.0 %	0	0	0	0.0 %	0	33	33
Åsane/Flaktveit/Ulset	120104	0	33	33	100.0 %	0	0	0	0.0 %	0	0	0	0.0 %	0	0	0	0.0 %	0	0	0	0.0 %	0	0	0	0.0 %	0	33	33
Eidsvåg	120105	33	0	33	100.0 %	0	0	0	0.0 %	0	0	0	0.0 %	0	0	0	0.0 %	0	0	0	0.0 %	0	0	0	0.0 %	33	0	33
Fyllingsdalen	120111	0	0	0	0.0 %	0	0	0	0.0 %	33	0	33	100.0 %	0	0	0	0.0 %	0	0	0	0.0 %	0	0	0	0.0 %	33	0	33
Årstad/Slettebakken	120118	0	33	33	100.0 %	0	0	0	0.0 %	0	0	0	0.0 %	0	0	0	0.0 %	0	0	0	0.0 %	0	0	0	0.0 %	0	33	33
Bønes/Kråkenes	120121	0	0	0	0.0 %	0	0	0	0.0 %	0	33	33	100.0 %	0	0	0	0.0 %	0	0	0	0.0 %	0	0	0	0.0 %	0	33	33
Nordås/Sørås/RådalV	120126	33	0	33	100.0 %	0	0	0	0.0 %	0	0	0	0.0 %	0	0	0	0.0 %	0	0	0	0.0 %	0	0	0	0.0 %	33	0	33
RådalØ/Smørås/Apeltun/SkjoldØ	120127	0	0	0	0.0 %	0	0	0	0.0 %	0	0	0	0.0 %	0	0	0	0.0 %	0	33	33	100.0 %	0	0	0	0.0 %	0	33	33
Sund_komm	124500	33	0	33	100.0 %	0	0	0	0.0 %	0	0	0	0.0 %	0	0	0	0.0 %	0	0	0	0.0 %	0	0	0	0.0 %	33	0	33
Osterøy_komm	125300	0	0	0	0.0 %	0	0	0	0.0 %	0	33	33	100.0 %	0	0	0	0.0 %	0	0	0	0.0 %	0	0	0	0.0 %	0	33	33
Hylkje/Breistein	120102	0	0	0		0	0	0		0	0	0		0	0	0		0	0	0		0	0	0		0	0	0
Tertnes/Mjølkeråen/Salhus	120103	0	0	0		0	0	0		0	0	0		0	0	0		0	0	0		0	0	0		0	0	0
Nattland/Sædalen	120119	0	0	0		0	0	0		0	0	0		0	0	0		0	0	0		0	0	0		0	0	0
Hjellestad/Milde	120125	0	0	0		0	0	0		0	0	0		0	0	0		0	0	0		0	0	0		0	0	0
Kaland/Vallaheiene	120129	0	0	0		0	0	0		0	0	0		0	0	0		0	0	0		0	0	0		0	0	0
YtreArna/Gaupås	120132	0	0	0		0	0	0		0	0	0		0	0	0		0	0	0		0	0	0		0	0	0
Samnanger_komm	124200	0	0	0		0	0	0		0	0	0		0	0	0		0	0	0		0	0	0		0	0	0
Os_komm_øvrig	124300	0	0	0		0	0	0		0	0	0		0	0	0		0	0	0		0	0	0		0	0	0
Fjell_komm_øvrig/Bjorøy	124600	0	0	0		0	0	0		0	0	0		0	0	0		0	0	0		0	0	0		0	0	0
Kleppestø	124701	0	0	0		0	0	0		0	0	0		0	0	0		0	0	0		0	0	0		0	0	0
Meland_komm_øvrig	125600	0	0	0		0	0	0		0	0	0		0	0	0		0	0	0		0	0	0		0	0	0
Frekhaug/Flatøy	125601	0	0	0		0	0	0		0	0	0		0	0	0		0	0	0		0	0	0		0	0	0
Radøy_komm	126000	0	0	0		0	0	0		0	0	0		0	0	0		0	0	0		0	0	0		0	0	0
Knarvik	126301	0	0	0		0	0	0		0	0	0		0	0	0		0	0	0		0	0	0		0	0	0
Austrheim_komm	126400	0	0	0		0	0	0		0	0	0		0	0	0		0	0	0		0	0	0		0	0	0
SUM				**21830**	**55.4 %**			**3598**	**9.1 %**			**2462**	**6.2 %**			**1565**	**4.0 %**			**9331**	**23.7 %**			**633**	**1.6 %**			**39419**
Sum interne				20033	57.1 %			3167	9.0 %			833	2.4 %			1400	4.0 %			9000	25.7 %			633	1.8 %			35066
Sum eksterne				1797	41.3 %			431	9.9 %			1629	37.4 %			165	3.8 %			331	7.6 %			0	0.0 %			4353

123500 Voss kommune

14.149 innbyggere

- 39.400 turer totalt (innenfor RVU-området)
- 35.100 interne (89%) og 4.300 til/fra andre RVU-soner (11%)
- Bilandel internt er ca 66% og til/fra andre RVU-soner ca 51%
- Størst ekstern trafikk til/fra: Sentrum, Vaksdal kommune og Møllendal
- Ca. 900 turer til/fra Bergen sentrum, høy kollektivandel rundt 64%

Merk:
Særlig for enkelte mindre soner (få innbyggere) vil utvalget være lite og dermed også de vektede tallene på sonenivå være usikre. RVU-data gir likevel en indikasjon på reisevolum og reisemiddelfordeling internt i soner og mellom soner. For informasjon om utvalg, feilkilder mv., vises til hovedrapport for RVU2013.

Reiser internt i sone

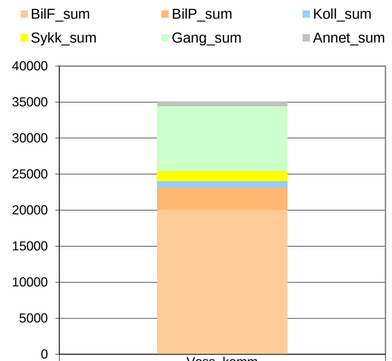

	Voss_komm
Annet_sum	633
Gang_sum	9000
Sykk_sum	1400
Koll_sum	833
BilP_sum	3167
BilF_sum	20033

Reiser til/fra sonen - sju største relasjoner

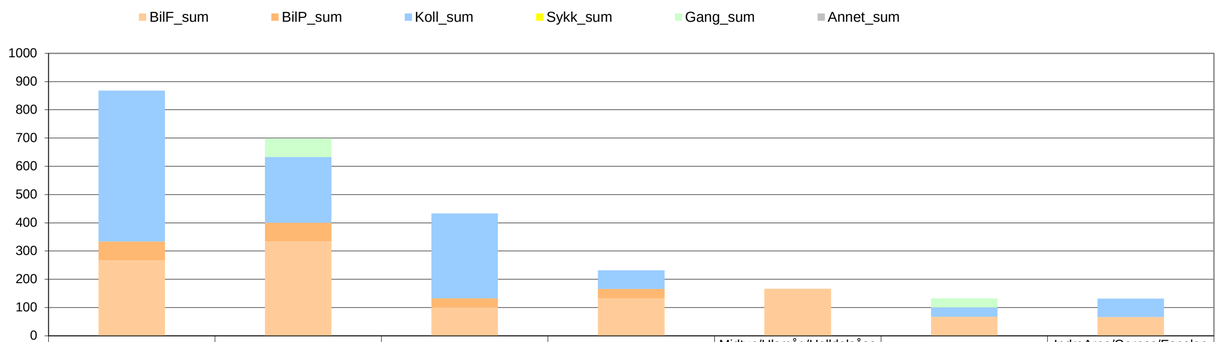

	Sentrum	Vaksdal_komm	Møllendal	Sandviken	Midtun/Ulsmåg/Helldalsåsen	Askøy_komm_øvrig	IndreArna/Garnes/Espeland/Trengereid
Annet_sum	0	0	0	0	0	0	0
Gang_sum	0	66	0	0	0	33	0
Sykk_sum	0	0	0	0	0	0	0
Koll_sum	534	233	300	66	0	33	66
BilP_sum	67	66	33	33	0	0	0
BilF_sum	267	334	100	133	167	67	66

Sonenavn	Sone	BilF_til	BilF_fra	BilF_sum	BilF_and_tv	BilP_til	BilP_fra	BilP_sum	BilP_and_tv	Koll_til	Koll_fra	Koll_sum	Koll_and_tv	Sykk_til	Sykk_fra	Sykk_sum	Sykk_and_t	Gang_til	Gang_fra	Gang_sum	Gang_and_	Annet_til	Annet_fra	Annet_sum	Annet_and	Reisesum_til	Reisesum_fra	Reisesum_begge
Fusa_komm	124100	4433	4433	4433	64.6 %	233	233	233	3.4 %	433	433	433	6.3 %	267	267	267	3.9 %	1367	1367	1367	19.9 %	133	133	133	1.9 %	6866	6866	6866
Osøyro	124301	100	167	267	50.1 %	0	0	0	0.0 %	100	133	233	43.7 %	0	0	0	0.0 %	33	0	33	6.2 %	0	0	0	0.0 %	233	300	533
Os_komm_øvrig	124300	133	200	333	83.5 %	0	0	0	0.0 %	33	33	66	16.5 %	0	0	0	0.0 %	0	0	0	0.0 %	0	0	0	0.0 %	166	233	399
Sentrum	120107	167	67	234	70.1 %	67	0	67	20.1 %	0	33	33	9.9 %	0	0	0	0.0 %	0	0	0	0.0 %	0	0	0	0.0 %	234	100	334
Samnanger_komm	124200	33	33	66	39.8 %	33	67	100	60.2 %	0	0	0	0.0 %	0	0	0	0.0 %	0	0	0	0.0 %	0	0	0	0.0 %	66	100	166
RådalØ/Smørås/Apeltun/SkjoldØ	120127	67	33	100	75.2 %	0	0	0	0.0 %	33	0	33	24.8 %	0	0	0	0.0 %	0	0	0	0.0 %	0	0	0	0.0 %	100	33	133
Møllendal	120115	33	67	100	100.0 %	0	0	0	0.0 %	0	0	0	0.0 %	0	0	0	0.0 %	0	0	0	0.0 %	0	0	0	0.0 %	33	67	100
Årstad/Slettebakken	120118	67	33	100	100.0 %	0	0	0	0.0 %	0	0	0	0.0 %	0	0	0	0.0 %	0	0	0	0.0 %	0	0	0	0.0 %	67	33	100
Paradis/Hop/Nesttun/SkjoldV	120123	33	67	100	100.0 %	0	0	0	0.0 %	0	0	0	0.0 %	0	0	0	0.0 %	0	0	0	0.0 %	0	0	0	0.0 %	33	67	100
Kokstad/SandsliS/Flesland	120124	33	33	66	66.7 %	0	0	0	0.0 %	0	0	0	0.0 %	0	0	0	0.0 %	0	0	0	0.0 %	33	0	33	33.3 %	66	33	99
Hylkje/Breistein	120102	33	33	66	100.0 %	0	0	0	0.0 %	0	0	0	0.0 %	0	0	0	0.0 %	0	0	0	0.0 %	0	0	0	0.0 %	33	33	66
Tertnes/Mjølkeråen/Salhus	120103	33	33	66	100.0 %	0	0	0	0.0 %	0	0	0	0.0 %	0	0	0	0.0 %	0	0	0	0.0 %	0	0	0	0.0 %	33	33	66
Fyllingsdalen	120111	33	33	66	100.0 %	0	0	0	0.0 %	0	0	0	0.0 %	0	0	0	0.0 %	0	0	0	0.0 %	0	0	0	0.0 %	33	33	66
Fjøsanger	120120	0	0	0	0.0 %	0	0	0	0.0 %	33	33	66	100.0 %	0	0	0	0.0 %	0	0	0	0.0 %	0	0	0	0.0 %	33	33	66
Søreide/SandsliN/Straume	120122	0	0	0	0.0 %	33	33	66	100.0 %	0	0	0	0.0 %	0	0	0	0.0 %	0	0	0	0.0 %	0	0	0	0.0 %	33	33	66
Kaland/Vallaheiene	120129	0	0	0	0.0 %	0	0	0	0.0 %	33	33	66	100.0 %	0	0	0	0.0 %	0	0	0	0.0 %	0	0	0	0.0 %	33	33	66
Midtun/Ulsmåg/Helldalsåsen	120130	33	33	66	100.0 %	0	0	0	0.0 %	0	0	0	0.0 %	0	0	0	0.0 %	0	0	0	0.0 %	0	0	0	0.0 %	33	33	66
Voss_komm	123500	0	0	0	0.0 %	0	0	0	0.0 %	0	0	0	0.0 %	0	0	0	0.0 %	33	33	66	100.0 %	0	0	0	0.0 %	33	33	66
Lindås_komm_øvrig	126300	0	0	0	0.0 %	0	0	0	0.0 %	0	0	0	0.0 %	0	0	0	0.0 %	0	0	0	0.0 %	33	33	66	100.0 %	33	33	66
Åsane/Flaktveit/Ulset	120104	0	33	33	100.0 %	0	0	0	0.0 %	0	0	0	0.0 %	0	0	0	0.0 %	0	0	0	0.0 %	0	0	0	0.0 %	0	33	33
Bønes/Kråkenes	120121	0	33	33	100.0 %	0	0	0	0.0 %	0	0	0	0.0 %	0	0	0	0.0 %	0	0	0	0.0 %	0	0	0	0.0 %	0	33	33
Nordås/Sørås/RådalV	120126	0	0	0	0.0 %	0	0	0	0.0 %	0	33	33	100.0 %	0	0	0	0.0 %	0	0	0	0.0 %	0	0	0	0.0 %	0	33	33
Fana/Krokeide/Nordvik	120128	33	0	33	100.0 %	0	0	0	0.0 %	0	0	0	0.0 %	0	0	0	0.0 %	0	0	0	0.0 %	0	0	0	0.0 %	33	0	33
IndreArna/Garnes/Espeland/Trengereid	120131	0	33	33	100.0 %	0	0	0	0.0 %	0	0	0	0.0 %	0	0	0	0.0 %	0	0	0	0.0 %	0	0	0	0.0 %	0	33	33
Fjell_komm_øvrig/Bjorøy	124600	0	0	0	0.0 %	33	0	33	100.0 %	0	0	0	0.0 %	0	0	0	0.0 %	0	0	0	0.0 %	0	0	0	0.0 %	33	0	33
Straume/Lillesotra/Bildøy	124601	0	33	33	100.0 %	0	0	0	0.0 %	0	0	0	0.0 %	0	0	0	0.0 %	0	0	0	0.0 %	0	0	0	0.0 %	0	33	33
Osterøy_komm	125300	33	0	33	100.0 %	0	0	0	0.0 %	0	0	0	0.0 %	0	0	0	0.0 %	0	0	0	0.0 %	0	0	0	0.0 %	33	0	33
Eidsvåg	120105	0	0	0		0	0	0		0	0	0		0	0	0		0	0	0		0	0	0		0	0	0
Sandviken	120106	0	0	0		0	0	0		0	0	0		0	0	0		0	0	0		0	0	0		0	0	0
Gravdal	120108	0	0	0		0	0	0		0	0	0		0	0	0		0	0	0		0	0	0		0	0	0
Godvik/Olsvik/Drotningsvik	120109	0	0	0		0	0	0		0	0	0		0	0	0		0	0	0		0	0	0		0	0	0
Loddefjord/Mathopen/Alvøen	120110	0	0	0		0	0	0		0	0	0		0	0	0		0	0	0		0	0	0		0	0	0
Gyldenpris/Melkeplassen	120112	0	0	0		0	0	0		0	0	0		0	0	0		0	0	0		0	0	0		0	0	0
Danmarksplass	120114	0	0	0		0	0	0		0	0	0		0	0	0		0	0	0		0	0	0		0	0	0
Kronstad/Minde	120116	0	0	0		0	0	0		0	0	0		0	0	0		0	0	0		0	0	0		0	0	0
Landås	120117	0	0	0		0	0	0		0	0	0		0	0	0		0	0	0		0	0	0		0	0	0
Nattland/Sædalen	120119	0	0	0		0	0	0		0	0	0		0	0	0		0	0	0		0	0	0		0	0	0
Hjellestad/Milde	120125	0	0	0		0	0	0		0	0	0		0	0	0		0	0	0		0	0	0		0	0	0
YtreArna/Gaupås	120132	0	0	0		0	0	0		0	0	0		0	0	0		0	0	0		0	0	0		0	0	0
Hordvikneset	120101	0	0	0		0	0	0		0	0	0		0	0	0		0	0	0		0	0	0		0	0	0
Sund_komm	124500	0	0	0		0	0	0		0	0	0		0	0	0		0	0	0		0	0	0		0	0	0
Askøy_komm_øvrig	124700	0	0	0		0	0	0		0	0	0		0	0	0		0	0	0		0	0	0		0	0	0
Kleppestø	124701	0	0	0		0	0	0		0	0	0		0	0	0		0	0	0		0	0	0		0	0	0
Vaksdal_komm	125100	0	0	0		0	0	0		0	0	0		0	0	0		0	0	0		0	0	0		0	0	0
Meland_komm_øvrig	125600	0	0	0		0	0	0		0	0	0		0	0	0		0	0	0		0	0	0		0	0	0
Frekhaug/Flatøy	125601	0	0	0		0	0	0		0	0	0		0	0	0		0	0	0		0	0	0		0	0	0
Øygarden_komm	125900	0	0	0		0	0	0		0	0	0		0	0	0		0	0	0		0	0	0		0	0	0
Radøy_komm	126000	0	0	0		0	0	0		0	0	0		0	0	0		0	0	0		0	0	0		0	0	0
Knarvik	126301	0	0	0		0	0	0		0	0	0		0	0	0		0	0	0		0	0	0		0	0	0
Austrheim_komm	126400	0	0	0		0	0	0		0	0	0		0	0	0		0	0	0		0	0	0		0	0	0
SUM				**6261**	**64.6 %**			**499**	**5.2 %**			**963**	**9.9 %**			**267**	**2.8 %**			**1466**	**15.1 %**			**232**	**2.4 %**			**9688**
Sum interne				4433	64.6 %			233	3.4 %			433	6.3 %			267	3.9 %			1367	19.9 %			133	1.9 %			6866
Sum eksterne				1828	64.8 %			266	9.4 %			530	18.8 %			0	0.0 %			99	3.5 %			99	3.5 %			2822

124100 Fusa kommune

3.809 innbyggere

- 9.700 turer totalt (innenfor RVU-området)
- 6.900 interne (71%) og 2.800 til/fra andre RVU-soner (29%)
- Bilandel internt er ca 68% og til/fra andre RVU-soner ca 74%
- Størst ekstern trafikk til/fra: Osøyro, Os kommune øvrig og Sentrum.
- Rundt 300 turer til/fra Bergen sentrum

Merk:
Særlig for enkelte mindre soner (få innbyggere) vil utvalget være lite og dermed også de vektede tallene på sonenivå være usikre. RVU-data gir likevel en indikasjon på reisevolum og reisemiddelfordeling internt i soner og mellom soner. For informasjon om utvalg, feilkilder mv., vises til hovedrapport for RVU2013.

Reiser internt i sone

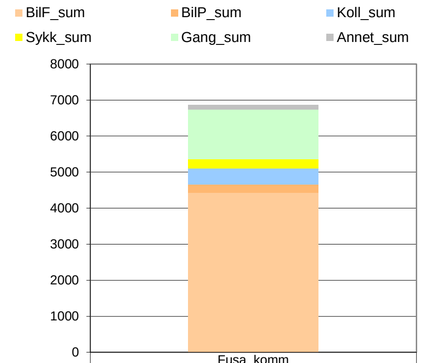

	Fusa_komm
Annet_sum	133
Gang_sum	1367
Sykk_sum	267
Koll_sum	433
BilP_sum	233
BilF_sum	4433

Reiser til/fra sonen - sju største relasjoner

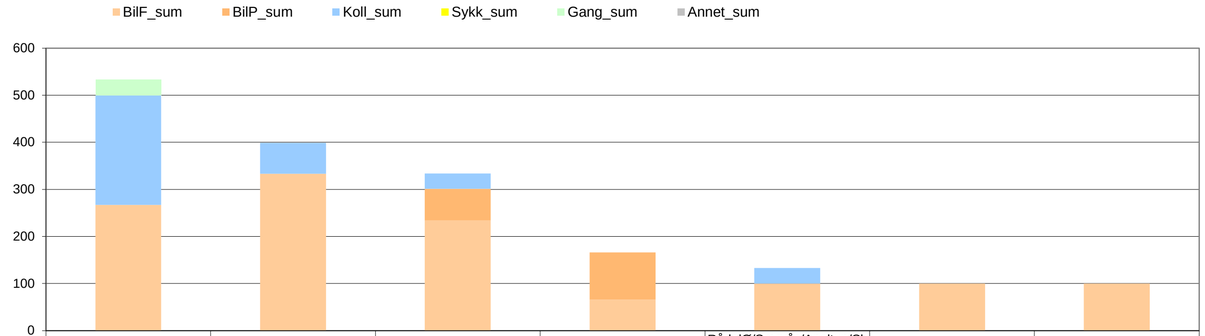

	Osøyro	Os_komm_øvrig	Sentrum	Samnanger_komm	RådalØ/Smørås/Apeltun/SkjoldØ	Møllendal	Årstad/Slettebakken
Annet_sum	0	0	0	0	0	0	0
Gang_sum	33	0	0	0	0	0	0
Sykk_sum	0	0	0	0	0	0	0
Koll_sum	233	66	33	0	33	0	0
BilP_sum	0	0	67	100	0	0	0
BilF_sum	267	333	234	66	100	100	100

Sonenavn	Sone	BilF_til	BilF_fra	BilF_sum	BilF_and_tx	BilP_til	BilP_fra	BilP_sum	BilP_and_tx	Koll_til	Koll_fra	Koll_sum	Koll_and_tx	Sykk_til	Sykk_fra	Sykk_sum	Sykk_and_t	Gang_til	Gang_fra	Gang_sum	Gang_ande	Gang_and_	Annet_til	Annet_fra	Annet_sum	Annet_ande	Reisesum_til	Reisesum_fra	Reisesum_begge
Samnanger_komm	124200	2133	2133	2133	68.8 %	67	67	67	2.2 %	33	33	33	1.1 %	67	67	67	2.2 %	667	667	667	22	21.5 %	133	133	133	4.3 %	3100	3100	3100
Sentrum	120107	233	200	433	72.3 %	0	50	50	8.3 %	83	33	116	19.4 %	0	0	0	0.0 %	0	0	0	0	0.0 %	0	0	0	0.0 %	316	283	599
IndreArna/Garnes/Espeland/Trengereid	120131	133	200	333	83.5 %	33	33	66	16.5 %	0	0	0	0.0 %	0	0	0	0.0 %	0	0	0	0	0.0 %	0	0	0	0.0 %	166	233	399
Åsane/Flaktveit/Ulset	120104	67	100	167	55.7 %	33	67	100	33.3 %	0	0	0	0.0 %	0	0	0	0.0 %	33	0	33	11	11.0 %	0	0	0	0.0 %	133	167	300
Fusa_komm	124100	33	33	66	39.8 %	67	33	100	60.2 %	0	0	0	0.0 %	0	0	0	0.0 %	0	0	0	0	0.0 %	0	0	0	0.0 %	100	66	166
Sandviken	120106	33	33	66	100.0 %	0	0	0	0.0 %	0	0	0	0.0 %	0	0	0	0.0 %	0	0	0	0	0.0 %	0	0	0	0.0 %	33	33	66
Møllendal	120115	33	33	66	100.0 %	0	0	0	0.0 %	0	0	0	0.0 %	0	0	0	0.0 %	0	0	0	0	0.0 %	0	0	0	0.0 %	33	33	66
Søreide/SandsliN/Straume	120122	33	33	66	100.0 %	0	0	0	0.0 %	0	0	0	0.0 %	0	0	0	0.0 %	0	0	0	0	0.0 %	0	0	0	0.0 %	33	33	66
Paradis/Hop/Nesttun/SkjoldV	120123	33	0	33	50.0 %	0	33	33	50.0 %	0	0	0	0.0 %	0	0	0	0.0 %	0	0	0	0	0.0 %	0	0	0	0.0 %	33	33	66
Osøyro	124301	0	33	33	50.0 %	33	0	33	50.0 %	0	0	0	0.0 %	0	0	0	0.0 %	0	0	0	0	0.0 %	0	0	0	0.0 %	33	33	66
Straume/Lillesotra/Bildøy	124601	33	33	66	100.0 %	0	0	0	0.0 %	0	0	0	0.0 %	0	0	0	0.0 %	0	0	0	0	0.0 %	0	0	0	0.0 %	33	33	66
Vaksdal_komm	125100	33	33	66	100.0 %	0	0	0	0.0 %	0	0	0	0.0 %	0	0	0	0.0 %	0	0	0	0	0.0 %	0	0	0	0.0 %	33	33	66
Frekhaug/Flatøy	125601	33	33	66	100.0 %	0	0	0	0.0 %	0	0	0	0.0 %	0	0	0	0.0 %	0	0	0	0	0.0 %	0	0	0	0.0 %	33	33	66
Landås	120117	0	33	33	100.0 %	0	0	0	0.0 %	0	0	0	0.0 %	0	0	0	0.0 %	0	0	0	0	0.0 %	0	0	0	0.0 %	0	33	33
Kokstad/SandsliS/Flesland	120124	33	0	33	100.0 %	0	0	0	0.0 %	0	0	0	0.0 %	0	0	0	0.0 %	0	0	0	0	0.0 %	0	0	0	0.0 %	33	0	33
YtreArna/Gaupås	120132	0	33	33	100.0 %	0	0	0	0.0 %	0	0	0	0.0 %	0	0	0	0.0 %	0	0	0	0	0.0 %	0	0	0	0.0 %	0	33	33
Radøy_komm	126000	0	33	33	100.0 %	0	0	0	0.0 %	0	0	0	0.0 %	0	0	0	0.0 %	0	0	0	0	0.0 %	0	0	0	0.0 %	0	33	33
Hylkje/Breistein	120102	0	0	0		0	0	0		0	0	0		0	0	0		0	0	0			0	0	0		0	0	0
Tertnes/Mjølkeråen/Salhus	120103	0	0	0		0	0	0		0	0	0		0	0	0		0	0	0			0	0	0		0	0	0
Eidsvåg	120105	0	0	0		0	0	0		0	0	0		0	0	0		0	0	0			0	0	0		0	0	0
Gravdal	120108	0	0	0		0	0	0		0	0	0		0	0	0		0	0	0			0	0	0		0	0	0
Godvik/Olsvik/Drotningsvik	120109	0	0	0		0	0	0		0	0	0		0	0	0		0	0	0			0	0	0		0	0	0
Loddefjord/Mathopen/Alvøen	120110	0	0	0		0	0	0		0	0	0		0	0	0		0	0	0			0	0	0		0	0	0
Fyllingsdalen	120111	0	0	0		0	0	0		0	0	0		0	0	0		0	0	0			0	0	0		0	0	0
Gyldenpris/Melkeplassen	120112	0	0	0		0	0	0		0	0	0		0	0	0		0	0	0			0	0	0		0	0	0
Danmarksplass	120114	0	0	0		0	0	0		0	0	0		0	0	0		0	0	0			0	0	0		0	0	0
Kronstad/Minde	120116	0	0	0		0	0	0		0	0	0		0	0	0		0	0	0			0	0	0		0	0	0
Årstad/Slettebakken	120118	0	0	0		0	0	0		0	0	0		0	0	0		0	0	0			0	0	0		0	0	0
Nattland/Sædalen	120119	0	0	0		0	0	0		0	0	0		0	0	0		0	0	0			0	0	0		0	0	0
Fjøsanger	120120	0	0	0		0	0	0		0	0	0		0	0	0		0	0	0			0	0	0		0	0	0
Bønes/Kråkenes	120121	0	0	0		0	0	0		0	0	0		0	0	0		0	0	0			0	0	0		0	0	0
Hjellestad/Milde	120125	0	0	0		0	0	0		0	0	0		0	0	0		0	0	0			0	0	0		0	0	0
Nordås/Sørås/RådalV	120126	0	0	0		0	0	0		0	0	0		0	0	0		0	0	0			0	0	0		0	0	0
RådalØ/Smørås/Apeltun/SkjoldØ	120127	0	0	0		0	0	0		0	0	0		0	0	0		0	0	0			0	0	0		0	0	0
Fana/Krokeide/Nordvik	120128	0	0	0		0	0	0		0	0	0		0	0	0		0	0	0			0	0	0		0	0	0
Kaland/Vallaheiene	120129	0	0	0		0	0	0		0	0	0		0	0	0		0	0	0			0	0	0		0	0	0
Midtun/Ulsmåg/Helldalsåsen	120130	0	0	0		0	0	0		0	0	0		0	0	0		0	0	0			0	0	0		0	0	0
Voss_komm	123500	0	0	0		0	0	0		0	0	0		0	0	0		0	0	0			0	0	0		0	0	0
Hordvikneset	120101	0	0	0		0	0	0		0	0	0		0	0	0		0	0	0			0	0	0		0	0	0
Os_komm_øvrig	124300	0	0	0		0	0	0		0	0	0		0	0	0		0	0	0			0	0	0		0	0	0
Sund_komm	124500	0	0	0		0	0	0		0	0	0		0	0	0		0	0	0			0	0	0		0	0	0
Fjell_komm_øvrig/Bjorøy	124600	0	0	0		0	0	0		0	0	0		0	0	0		0	0	0			0	0	0		0	0	0
Askøy_komm_øvrig	124700	0	0	0		0	0	0		0	0	0		0	0	0		0	0	0			0	0	0		0	0	0
Kleppestø	124701	0	0	0		0	0	0		0	0	0		0	0	0		0	0	0			0	0	0		0	0	0
Osterøy_komm	125300	0	0	0		0	0	0		0	0	0		0	0	0		0	0	0			0	0	0		0	0	0
Meland_komm_øvrig	125600	0	0	0		0	0	0		0	0	0		0	0	0		0	0	0			0	0	0		0	0	0
Øygarden_komm	125900	0	0	0		0	0	0		0	0	0		0	0	0		0	0	0			0	0	0		0	0	0
Lindås_komm_øvrig	126300	0	0	0		0	0	0		0	0	0		0	0	0		0	0	0			0	0	0		0	0	0
Knarvik	126301	0	0	0		0	0	0		0	0	0		0	0	0		0	0	0			0	0	0		0	0	0
Austrheim_komm	126400	0	0	0		0	0	0		0	0	0		0	0	0		0	0	0			0	0	0		0	0	0
SUM				**3726**	**71.3 %**			**449**	**8.6 %**			**149**	**2.9 %**			**67**	**1.3 %**			**700**		**13.4 %**			**133**	**2.5 %**			**5224**
Sum interne				2133	68.8 %			67	2.2 %			33	1.1 %			67	2.2 %			667		21.5 %			133	4.3 %			3100
Sum eksterne				1593	75.0 %			382	18.0 %			116	5.5 %			0	0.0 %			33		1.6 %			0	0.0 %			2124

124200 Samnanger kommune

2.432 innbyggere

- 5.200 turer totalt

- 3.100 interne (59%) og 2.100 til/fra andre soner (41%)

- Bilandel internt er ca 71% og til/fra andre soner ca 93%

- Størst ekstern trafikk til/fra: Sentrum, Indre Arna/Garnes og Åsane

- Ca. 600 turer til/fra Bergen sentrum, kollektivandel rundt 19% (obs. lite utvalg)

Merk:
Særlig for enkelte mindre soner (få innbyggere) vil utvalget være lite og dermed også de vektede tallene på sonenivå være usikre. RVU-data gir likevel en indikasjon på reisevolum og reisemiddelfordeling internt i soner og mellom soner. For informasjon om utvalg, feilkilder mv., vises til hovedrapport for RVU2013.

Reiser internt i sone

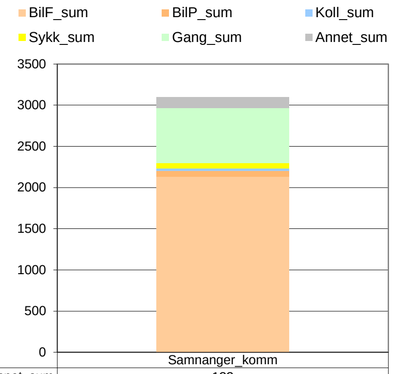

	Samnanger_komm
Annet_sum	133
Gang_sum	667
Sykk_sum	67
Koll_sum	33
BilP_sum	67
BilF_sum	2133

Reiser til/fra sonen - sju største relasjoner

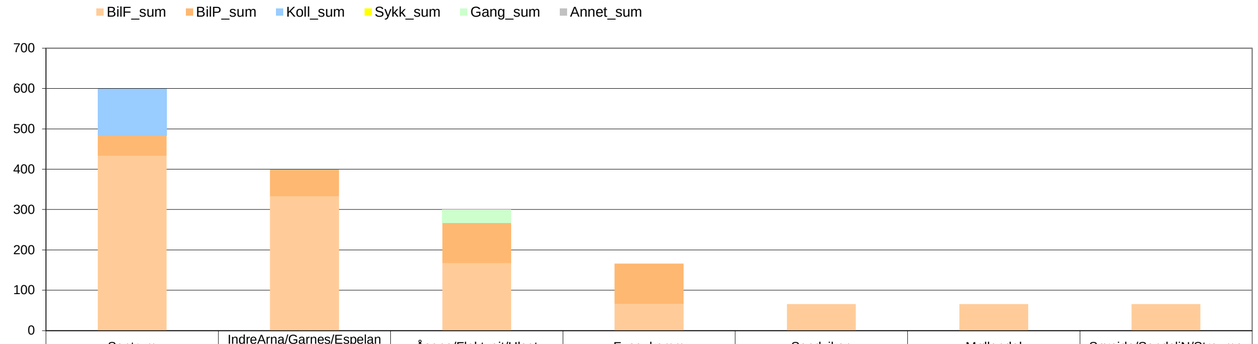

	Sentrum	IndreArna/Garnes/Espeland/Trengereid	Åsane/Flaktveit/Ulset	Fusa_komm	Sandviken	Møllendal	Søreide/SandsliN/Straume
Annet_sum	0	0	0	0	0	0	0
Gang_sum	0	0	33	0	0	0	0
Sykk_sum	0	0	0	0	0	0	0
Koll_sum	116	0	0	0	0	0	0
BilP_sum	50	66	100	100	0	0	0
BilF_sum	433	333	167	66	66	66	66

Sonenavn	Sone	BilF_til	BilF_fra	BilF_sum	BilF_and_tø	BilP_til	BilP_fra	BilP_sum	BilP_and_tø	Koll_til	Koll_fra	Koll_sum	Koll_and_tø	Sykk_til	Sykk_fra	Sykk_sum	Sykk_and_t	Gang_til	Gang_fra	Gang_sum	Gang_and_	Annet_til	Annet_fra	Annet_sum	Annet_and	Reisesum_til	Reisesum_fra	Reisesum_begge
Os_komm_øvrig	124300	4233	4233	4233	57.2 %	533	533	533	7.2 %	400	400	400	5.4 %	67	67	67	0.9 %	2100	2100	2100	28.4 %	67	67	67	0.9 %	7400	7400	7400
Osøyro	124301	4300	4533	8833	73.5 %	633	767	1400	11.7 %	617	500	1117	9.3 %	67	67	134	1.1 %	200	133	333	2.8 %	100	100	200	1.7 %	5917	6100	12017
Sentrum	120107	733	633	1366	56.9 %	33	67	100	4.2 %	467	467	934	38.9 %	0	0	0	0.0 %	0	0	0	0.0 %	0	0	0	0.0 %	1233	1167	2400
Kokstad/SandsliS/Flesland	120124	600	633	1233	94.9 %	33	0	33	2.5 %	0	0	0	0.0 %	0	0	0	0.0 %	0	0	0	0.0 %	0	33	33	2.5 %	633	666	1299
Møllendal	120115	200	200	400	63.1 %	67	0	67	10.6 %	67	100	167	26.3 %	0	0	0	0.0 %	0	0	0	0.0 %	0	0	0	0.0 %	334	300	634
RådalØ/Smørås/Apeltun/SkjoldØ	120127	200	333	533	89.0 %	0	0	0	0.0 %	33	33	66	11.0 %	0	0	0	0.0 %	0	0	0	0.0 %	0	0	0	0.0 %	233	366	599
Åsane/Flaktveit/Ulset	120104	233	167	400	80.0 %	33	67	100	20.0 %	0	0	0	0.0 %	0	0	0	0.0 %	0	0	0	0.0 %	0	0	0	0.0 %	266	234	500
Midtun/Ulsmåg/Helldalsåsen	120130	167	133	300	69.4 %	33	33	66	15.3 %	33	33	66	15.3 %	0	0	0	0.0 %	0	0	0	0.0 %	0	0	0	0.0 %	233	199	432
Fusa_komm	124100	200	133	333	83.5 %	0	0	0	0.0 %	33	33	66	16.5 %	0	0	0	0.0 %	0	0	0	0.0 %	0	0	0	0.0 %	233	166	399
Kaland/Vallaheiene	120129	200	133	333	91.0 %	0	0	0	0.0 %	0	0	0	0.0 %	0	0	0	0.0 %	0	0	0	0.0 %	33	0	33	9.0 %	233	133	366
Paradis/Hop/Nesttun/SkjoldV	120123	33	67	100	42.7 %	0	0	0	0.0 %	67	67	134	57.3 %	0	0	0	0.0 %	0	0	0	0.0 %	0	0	0	0.0 %	100	134	234
Fyllingsdalen	120111	100	133	233	100.0 %	0	0	0	0.0 %	0	0	0	0.0 %	0	0	0	0.0 %	0	0	0	0.0 %	0	0	0	0.0 %	100	133	233
Fjøsanger	120120	100	133	233	100.0 %	0	0	0	0.0 %	0	0	0	0.0 %	0	0	0	0.0 %	0	0	0	0.0 %	0	0	0	0.0 %	100	133	233
IndreArna/Garnes/Espeland/Trengereid	120131	100	100	200	85.8 %	0	0	0	0.0 %	0	0	0	0.0 %	0	0	0	0.0 %	0	0	0	0.0 %	0	33	33	14.2 %	100	133	233
Nordås/Sørås/RådalV	120126	67	33	100	43.1 %	33	33	66	28.4 %	33	33	66	28.4 %	0	0	0	0.0 %	0	0	0	0.0 %	0	0	0	0.0 %	133	99	232
Danmarksplass	120114	33	0	33	16.5 %	0	0	0	0.0 %	100	67	167	83.5 %	0	0	0	0.0 %	0	0	0	0.0 %	0	0	0	0.0 %	133	67	200
Gyldenpris/Melkeplassen	120112	100	67	167	100.0 %	0	0	0	0.0 %	0	0	0	0.0 %	0	0	0	0.0 %	0	0	0	0.0 %	0	0	0	0.0 %	100	67	167
Årstad/Slettebakken	120118	67	67	134	100.0 %	0	0	0	0.0 %	0	0	0	0.0 %	0	0	0	0.0 %	0	0	0	0.0 %	0	0	0	0.0 %	67	67	134
Fana/Krokeide/Nordvik	120128	67	67	134	100.0 %	0	0	0	0.0 %	0	0	0	0.0 %	0	0	0	0.0 %	0	0	0	0.0 %	0	0	0	0.0 %	67	67	134
Landås	120117	67	33	100	75.2 %	0	0	0	0.0 %	0	0	0	0.0 %	0	0	0	0.0 %	0	0	0	0.0 %	33	0	33	24.8 %	100	33	133
Kronstad/Minde	120116	33	33	66	50.0 %	33	0	33	25.0 %	0	33	33	25.0 %	0	0	0	0.0 %	0	0	0	0.0 %	0	0	0	0.0 %	66	66	132
Sandviken	120106	67	33	100	100.0 %	0	0	0	0.0 %	0	0	0	0.0 %	0	0	0	0.0 %	0	0	0	0.0 %	0	0	0	0.0 %	67	33	100
Loddefjord/Mathopen/Alvøen	120110	67	0	67	67.0 %	0	33	33	33.0 %	0	0	0	0.0 %	0	0	0	0.0 %	0	0	0	0.0 %	0	0	0	0.0 %	67	33	100
Eidsvåg	120105	33	33	66	100.0 %	0	0	0	0.0 %	0	0	0	0.0 %	0	0	0	0.0 %	0	0	0	0.0 %	0	0	0	0.0 %	33	33	66
Bønes/Kråkenes	120121	33	33	66	100.0 %	0	0	0	0.0 %	0	0	0	0.0 %	0	0	0	0.0 %	0	0	0	0.0 %	0	0	0	0.0 %	33	33	66
Søreide/SandsliN/Straume	120122	33	0	33	50.0 %	0	0	0	0.0 %	0	0	0	0.0 %	0	0	0	0.0 %	0	0	0	0.0 %	0	33	33	50.0 %	33	33	66
Fjell_komm_øvrig/Bjorøy	124600	33	33	66	100.0 %	0	0	0	0.0 %	0	0	0	0.0 %	0	0	0	0.0 %	0	0	0	0.0 %	0	0	0	0.0 %	33	33	66
Straume/Lillesotra/Bildøy	124601	33	33	66	100.0 %	0	0	0	0.0 %	0	0	0	0.0 %	0	0	0	0.0 %	0	0	0	0.0 %	0	0	0	0.0 %	33	33	66
Askøy_komm_øvrig	124700	0	0	0	0.0 %	33	33	66	100.0 %	0	0	0	0.0 %	0	0	0	0.0 %	0	0	0	0.0 %	0	0	0	0.0 %	33	33	66
Osterøy_komm	125300	33	33	66	100.0 %	0	0	0	0.0 %	0	0	0	0.0 %	0	0	0	0.0 %	0	0	0	0.0 %	0	0	0	0.0 %	33	33	66
Meland_komm_øvrig	125600	33	0	33	50.0 %	33	0	33	50.0 %	0	0	0	0.0 %	0	0	0	0.0 %	0	0	0	0.0 %	0	0	0	0.0 %	66	0	66
Nattland/Sædalen	120119	0	33	33	100.0 %	0	0	0	0.0 %	0	0	0	0.0 %	0	0	0	0.0 %	0	0	0	0.0 %	0	0	0	0.0 %	0	33	33
YtreArna/Gaupås	120132	0	33	33	100.0 %	0	0	0	0.0 %	0	0	0	0.0 %	0	0	0	0.0 %	0	0	0	0.0 %	0	0	0	0.0 %	0	33	33
Kleppestø	124701	0	0	0	0.0 %	33	0	33	100.0 %	0	0	0	0.0 %	0	0	0	0.0 %	0	0	0	0.0 %	0	0	0	0.0 %	33	0	33
Lindås_komm_øvrig	126300	0	33	33	100.0 %	0	0	0	0.0 %	0	0	0	0.0 %	0	0	0	0.0 %	0	0	0	0.0 %	0	0	0	0.0 %	0	33	33
Hylkje/Breistein	120102	0	0	0		0	0	0		0	0	0		0	0	0		0	0	0		0	0	0		0	0	0
Tertnes/Mjølkeråen/Salhus	120103	0	0	0		0	0	0		0	0	0		0	0	0		0	0	0		0	0	0		0	0	0
Gravdal	120108	0	0	0		0	0	0		0	0	0		0	0	0		0	0	0		0	0	0		0	0	0
Godvik/Olsvik/Drotningsvik	120109	0	0	0		0	0	0		0	0	0		0	0	0		0	0	0		0	0	0		0	0	0
Hjellestad/Milde	120125	0	0	0		0	0	0		0	0	0		0	0	0		0	0	0		0	0	0		0	0	0
Voss_komm	123500	0	0	0		0	0	0		0	0	0		0	0	0		0	0	0		0	0	0		0	0	0
Samnanger_komm	124200	0	0	0		0	0	0		0	0	0		0	0	0		0	0	0		0	0	0		0	0	0
Hordvikneset	120101	0	0	0		0	0	0		0	0	0		0	0	0		0	0	0		0	0	0		0	0	0
Sund_komm	124500	0	0	0		0	0	0		0	0	0		0	0	0		0	0	0		0	0	0		0	0	0
Vaksdal_komm	125100	0	0	0		0	0	0		0	0	0		0	0	0		0	0	0		0	0	0		0	0	0
Frekhaug/Flatøy	125601	0	0	0		0	0	0		0	0	0		0	0	0		0	0	0		0	0	0		0	0	0
Øygarden_komm	125900	0	0	0		0	0	0		0	0	0		0	0	0		0	0	0		0	0	0		0	0	0
Radøy_komm	126000	0	0	0		0	0	0		0	0	0		0	0	0		0	0	0		0	0	0		0	0	0
Knarvik	126301	0	0	0		0	0	0		0	0	0		0	0	0		0	0	0		0	0	0		0	0	0
Austrheim_komm	126400	0	0	0		0	0	0		0	0	0		0	0	0		0	0	0		0	0	0		0	0	0
SUM				**20126**	**69.5 %**			**2563**	**8.8 %**			**3216**	**11.1 %**			**201**	**0.7 %**			**2433**	**8.4 %**			**432**	**1.5 %**			**28971**
Sum interne				4233	57.2 %			533	7.2 %			400	5.4 %			67	0.9 %			2100	28.4 %			67	0.9 %			7400
Sum eksterne				15893	73.7 %			2030	9.4 %			2816	13.1 %			134	0.6 %			333	1.5 %			365	1.7 %			21571

124300 Os øvrig

10.990 innbyggere

- 29.000 turer totalt

- 7.400 interne (26%) og 21.600 til/fra andre soner (74%)

- Andel bilturer til/fra andre soner er 83%

- Klart flest eksterne turer til/fra Osøyro. Deretter Sentrum og Kokstad/SandsliS/Flesland

- Ca. 2.4200 turer til/fra Bergen sentrum, kollektivandel ca 39%

- Rundt 1.300 turer til/fra sone Kokstad/SandsliS/Flesland

Merk:
Særlig for enkelte mindre soner (få innbyggere) vil utvalget være lite og dermed også de vektede tallene på sonenivå være usikre. RVU-data gir likevel en indikasjon påreisevolum og reisemiddelfordeling internt i soner og mellom soner. For informasjon om utvalg, feilkilder mv., vises til hovedrapport for RVU20013

Reiser internt i sone

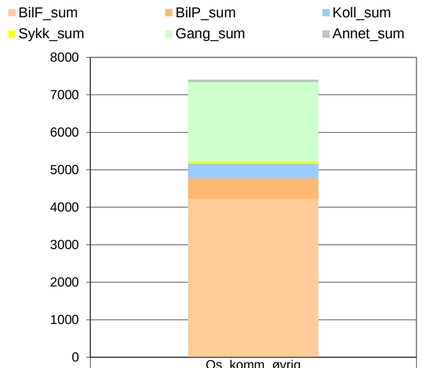

	Os_komm_øvrig
Annet_sum	67
Gang_sum	2100
Sykk_sum	67
Koll_sum	400
BilP_sum	533
BilF_sum	4233

Reiser til/fra sonen - sju største relasjoner

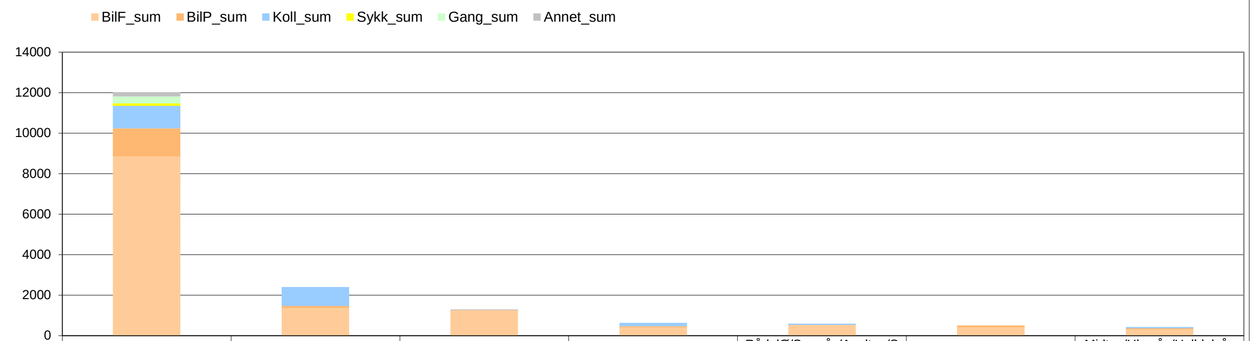

	Osøyro	Sentrum	Kokstad/SandsliS/Flesland	Møllendal	RådalØ/Smørås/Apeltun/SkjoldØ	Åsane/Flaktveit/Ulset	Midtun/Ulsmåg/Helldalsåsen
Annet_sum	200	0	33	0	0	0	0
Gang_sum	333	0	0	0	0	0	0
Sykk_sum	134	0	0	0	0	0	0
Koll_sum	1117	934	0	167	66	0	66
BilP_sum	1400	100	33	67	0	100	66
BilF_sum	8833	1366	1233	400	533	400	300

Sonenavn	Sone	BilF_til	BilF_fra	BilF_sum	BilF_and_tx	BilP_til	BilP_fra	BilP_sum	BilP_and_tx	Koll_til	Koll_fra	Koll_sum	Koll_and_tx	Sykk_til	Sykk_fra	Sykk_sum	Sykk_and_t	Gang_til	Gang_fra	Gang_sum	Gang_and_	Annet_til	Annet_fra	Annet_sum	Annet_ande	Reisesum_til	Reisesum_fra	Reisesum_begge
Osøyro	124301	8100	8100	8100	58.6 %	1400	1400	1400	10.1 %	300	300	300	2.2 %	400	400	400	2.9 %	3333	3333	3333	24.1 %	300	300	300	2.2 %	13833	13833	13833
Os_komm_øvrig	124300	4533	4300	8833	73.5 %	767	633	1400	11.7 %	500	617	1117	9.3 %	67	67	134	1.1 %	133	200	333	2.8 %	100	100	200	1.7 %	6100	5917	12017
Sentrum	120107	333	333	666	40.8 %	33	67	100	6.1 %	367	433	800	49.0 %	0	0	0	0.0 %	33	33	66	4.0 %	0	0	0	0.0 %	766	866	1632
Kaland/Vallaheiene	120129	100	300	400	57.1 %	67	67	134	19.1 %	100	67	167	23.8 %	0	0	0	0.0 %	0	0	0	0.0 %	0	0	0	0.0 %	267	434	701
Paradis/Hop/Nesttun/SkjoldV	120123	233	233	466	82.3 %	0	0	0	0.0 %	67	33	100	17.7 %	0	0	0	0.0 %	0	0	0	0.0 %	0	0	0	0.0 %	300	266	566
Fusa_komm	124100	167	100	267	50.1 %	0	0	0	0.0 %	133	100	233	43.7 %	0	0	0	0.0 %	0	33	33	6.2 %	0	0	0	0.0 %	300	233	533
Kokstad/SandsliS/Flesland	120124	267	200	467	93.4 %	33	0	33	6.6 %	0	0	0	0.0 %	0	0	0	0.0 %	0	0	0	0.0 %	0	0	0	0.0 %	300	200	500
RådalØ/Smørås/Apeltun/SkjoldØ	120127	167	167	334	66.8 %	67	33	100	20.0 %	33	33	66	13.2 %	0	0	0	0.0 %	0	0	0	0.0 %	0	0	0	0.0 %	267	233	500
Midtun/Ulsmåg/Helldalsåsen	120130	200	200	400	85.8 %	33	33	66	14.2 %	0	0	0	0.0 %	0	0	0	0.0 %	0	0	0	0.0 %	0	0	0	0.0 %	233	233	466
Fyllingsdalen	120111	167	200	367	84.8 %	0	0	0	0.0 %	33	33	66	15.2 %	0	0	0	0.0 %	0	0	0	0.0 %	0	0	0	0.0 %	200	233	433
Fana/Krokeide/Nordvik	120128	133	100	233	77.9 %	0	0	0	0.0 %	33	33	66	22.1 %	0	0	0	0.0 %	0	0	0	0.0 %	0	0	0	0.0 %	166	133	299
Sandviken	120106	67	0	67	33.5 %	67	33	100	50.0 %	0	33	33	16.5 %	0	0	0	0.0 %	0	0	0	0.0 %	0	0	0	0.0 %	134	66	200
Kronstad/Minde	120116	67	67	134	67.0 %	33	0	33	16.5 %	0	33	33	16.5 %	0	0	0	0.0 %	0	0	0	0.0 %	0	0	0	0.0 %	100	100	200
Straume/Lillesotra/Bildøy	124601	33	100	133	66.8 %	33	33	66	33.2 %	0	0	0	0.0 %	0	0	0	0.0 %	0	0	0	0.0 %	0	0	0	0.0 %	66	133	199
Møllendal	120115	100	67	167	100.0 %	0	0	0	0.0 %	0	0	0	0.0 %	0	0	0	0.0 %	0	0	0	0.0 %	0	0	0	0.0 %	100	67	167
Årstad/Slettebakken	120118	67	67	134	80.2 %	0	0	0	0.0 %	0	33	33	19.8 %	0	0	0	0.0 %	0	0	0	0.0 %	0	0	0	0.0 %	67	100	167
Åsane/Flaktveit/Ulset	120104	33	100	133	100.0 %	0	0	0	0.0 %	0	0	0	0.0 %	0	0	0	0.0 %	0	0	0	0.0 %	0	0	0	0.0 %	33	100	133
Landås	120117	0	67	67	50.4 %	0	0	0	0.0 %	0	0	0	0.0 %	0	0	0	0.0 %	0	0	0	0.0 %	33	33	66	49.6 %	33	100	133
Hylkje/Breistein	120102	33	33	66	50.0 %	0	0	0	0.0 %	0	0	0	0.0 %	0	0	0	0.0 %	33	33	66	50.0 %	0	0	0	0.0 %	66	66	132
Loddefjord/Mathopen/Alvøen	120110	33	33	66	50.0 %	33	33	66	50.0 %	0	0	0	0.0 %	0	0	0	0.0 %	0	0	0	0.0 %	0	0	0	0.0 %	66	66	132
Gyldenpris/Melkeplassen	120112	33	33	66	50.0 %	0	0	0	0.0 %	33	33	66	50.0 %	0	0	0	0.0 %	0	0	0	0.0 %	0	0	0	0.0 %	66	66	132
Nordås/Sørås/RådalV	120126	33	33	66	50.0 %	33	33	66	50.0 %	0	0	0	0.0 %	0	0	0	0.0 %	0	0	0	0.0 %	0	0	0	0.0 %	66	66	132
Søreide/SandsliN/Straume	120122	67	33	100	100.0 %	0	0	0	0.0 %	0	0	0	0.0 %	0	0	0	0.0 %	0	0	0	0.0 %	0	0	0	0.0 %	67	33	100
Hjellestad/Milde	120125	0	33	33	33.3 %	33	0	33	33.3 %	0	33	33	33.3 %	0	0	0	0.0 %	0	0	0	0.0 %	0	0	0	0.0 %	33	66	99
YtreArna/Gaupås	120132	33	33	66	100.0 %	0	0	0	0.0 %	0	0	0	0.0 %	0	0	0	0.0 %	0	0	0	0.0 %	0	0	0	0.0 %	33	33	66
Voss_komm	123500	33	33	66	100.0 %	0	0	0	0.0 %	0	0	0	0.0 %	0	0	0	0.0 %	0	0	0	0.0 %	0	0	0	0.0 %	33	33	66
Samnanger_komm	124200	33	0	33	50.0 %	0	33	33	50.0 %	0	0	0	0.0 %	0	0	0	0.0 %	0	0	0	0.0 %	0	0	0	0.0 %	33	33	66
Sund_komm	124500	33	0	33	50.0 %	0	33	33	50.0 %	0	0	0	0.0 %	0	0	0	0.0 %	0	0	0	0.0 %	0	0	0	0.0 %	33	33	66
Fjell_komm_øvrig/Bjorøy	124600	33	33	66	100.0 %	0	0	0	0.0 %	0	0	0	0.0 %	0	0	0	0.0 %	0	0	0	0.0 %	0	0	0	0.0 %	33	33	66
Lindås_komm_øvrig	126300	33	33	66	100.0 %	0	0	0	0.0 %	0	0	0	0.0 %	0	0	0	0.0 %	0	0	0	0.0 %	0	0	0	0.0 %	33	33	66
Gravdal	120108	0	33	33	100.0 %	0	0	0	0.0 %	0	0	0	0.0 %	0	0	0	0.0 %	0	0	0	0.0 %	0	0	0	0.0 %	0	33	33
Danmarksplass	120114	0	33	33	100.0 %	0	0	0	0.0 %	0	0	0	0.0 %	0	0	0	0.0 %	0	0	0	0.0 %	0	0	0	0.0 %	0	33	33
Fjøsanger	120120	33	0	33	100.0 %	0	0	0	0.0 %	0	0	0	0.0 %	0	0	0	0.0 %	0	0	0	0.0 %	0	0	0	0.0 %	33	0	33
IndreArna/Garnes/Espeland/Trengereid	120131	33	0	33	100.0 %	0	0	0	0.0 %	0	0	0	0.0 %	0	0	0	0.0 %	0	0	0	0.0 %	0	0	0	0.0 %	33	0	33
Askøy_komm_øvrig	124700	33	0	33	100.0 %	0	0	0	0.0 %	0	0	0	0.0 %	0	0	0	0.0 %	0	0	0	0.0 %	0	0	0	0.0 %	33	0	33
Kleppestø	124701	0	33	33	100.0 %	0	0	0	0.0 %	0	0	0	0.0 %	0	0	0	0.0 %	0	0	0	0.0 %	0	0	0	0.0 %	0	33	33
Tertnes/Mjølkeråen/Salhus	120103	0	0	0		0	0	0		0	0	0		0	0	0		0	0	0		0	0	0		0	0	0
Eidsvåg	120105	0	0	0		0	0	0		0	0	0		0	0	0		0	0	0		0	0	0		0	0	0
Godvik/Olsvik/Drotningsvik	120109	0	0	0		0	0	0		0	0	0		0	0	0		0	0	0		0	0	0		0	0	0
Nattland/Sædalen	120119	0	0	0		0	0	0		0	0	0		0	0	0		0	0	0		0	0	0		0	0	0
Bønes/Kråkenes	120121	0	0	0		0	0	0		0	0	0		0	0	0		0	0	0		0	0	0		0	0	0
Hordvikneset	120101	0	0	0		0	0	0		0	0	0		0	0	0		0	0	0		0	0	0		0	0	0
Vaksdal_komm	125100	0	0	0		0	0	0		0	0	0		0	0	0		0	0	0		0	0	0		0	0	0
Osterøy_komm	125300	0	0	0		0	0	0		0	0	0		0	0	0		0	0	0		0	0	0		0	0	0
Meland_komm_øvrig	125600	0	0	0		0	0	0		0	0	0		0	0	0		0	0	0		0	0	0		0	0	0
Frekhaug/Flatøy	125601	0	0	0		0	0	0		0	0	0		0	0	0		0	0	0		0	0	0		0	0	0
Øygarden_komm	125900	0	0	0		0	0	0		0	0	0		0	0	0		0	0	0		0	0	0		0	0	0
Radøy_komm	126000	0	0	0		0	0	0		0	0	0		0	0	0		0	0	0		0	0	0		0	0	0
Knarvik	126301	0	0	0		0	0	0		0	0	0		0	0	0		0	0	0		0	0	0		0	0	0
Austrheim_komm	126400	0	0	0		0	0	0		0	0	0		0	0	0		0	0	0		0	0	0		0	0	0
SUM				**22293**	**65.6 %**			**3663**	**10.8 %**			**3113**	**9.2 %**			**534**	**1.6 %**			**3831**	**11.3 %**			**566**	**1.7 %**			**34000**
Sum interne				8100	58.6 %			1400	10.1 %			300	2.2 %			400	2.9 %			3333	24.1 %			300	2.2 %			13833
Sum eksterne				14193	70.4 %			2263	11.2 %			2813	13.9 %			134	0.7 %			498	2.5 %			266	1.3 %			20167

124301 Osøyro

7.616 innbyggere

- 34.000 turer totalt
- 13.800 interne (41%) og 20.200 til/fra andre soner (59%)
- Bilandel internt er ca 69% og til/fra andre soner ca 82%
- Klart størst ekstern trafikk til/fra: Os kommune øvrig (ca 12.000)
- Ca. 1.600 turer til/fra Bergen sentrum, høy kollektivandel ca 49%
- Ca. 500 turer til/fra sone Kokstad/Sandsli/Flesland

Merk:
Særlig for enkelte mindre soner (få innbyggere) vil utvalget være lite og dermed også de vektede tallene på sonenivå være usikre. RVU-data gir likevel en indikasjon på reisevolum og reisemiddelfordeling internt i soner og mellom soner. For informasjon om utvalg, feilkilder mv., vises til hovedrapport for RVU2013.

Reiser internt i sone

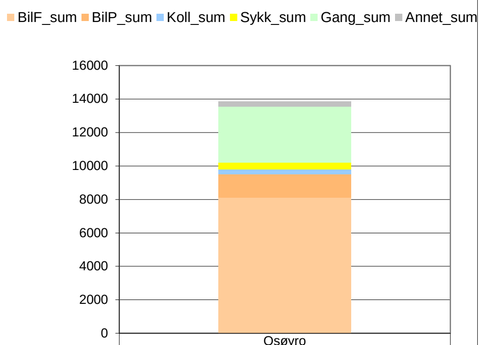

	Osøyro
Annet_sum	300
Gang_sum	3333
Sykk_sum	400
Koll_sum	300
BilP_sum	1400
BilF_sum	8100

Reiser til/fra sonen - sju største relasjoner

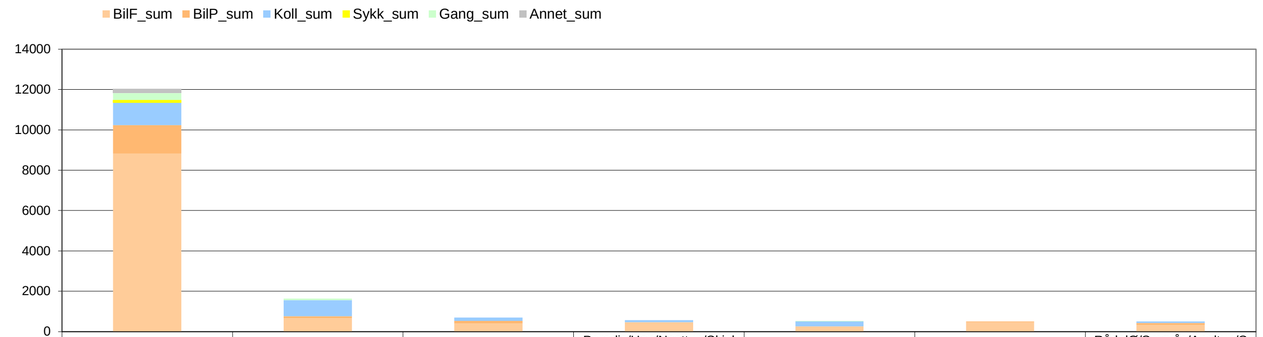

	Os_komm_øvrig	Sentrum	Kaland/Vallaheiene	Paradis/Hop/Nesttun/SkjoldV	Fusa_komm	Kokstad/SandsliS/Flesland	RådalØ/Smørås/Apeltun/SkjoldØ
Annet_sum	200	0	0	0	0	0	0
Gang_sum	333	66	0	0	33	0	0
Sykk_sum	134	0	0	0	0	0	0
Koll_sum	1117	800	167	100	233	0	66
BilP_sum	1400	100	134	0	0	33	100
BilF_sum	8833	666	400	466	267	467	334

Sonenavn	Sone	BilF_til	BilF_fra	BilF_sum	BilF_and_tx	BilP_til	BilP_fra	BilP_sum	BilP_and_tx	Koll_til	Koll_fra	Koll_sum	Koll_and_tx	Sykk_til	Sykk_fra	Sykk_sum	Sykk_and_t	Gang_til	Gang_fra	Gang_sum	Gang_and_	Annet_til	Annet_fra	Annet_sum	Annet_ande	Reisesum_til	Reisesum_fra	Reisesum_begge
Sund_komm	124500	5467	5467	5467	71.3 %	533	533	533	7.0 %	467	467	467	6.1 %	200	200	200	2.6 %	1000	1000	1000	13.0 %	0	0	0	0.0 %	7667	7667	7667
Straume/Lillesotra/Bildøy	124601	833	933	1766	72.6 %	200	133	333	13.7 %	133	200	333	13.7 %	0	0	0	0.0 %	0	0	0	0.0 %	0	0	0	0.0 %	1166	1266	2432
Fjell_komm_øvrig/Bjorøy	124600	767	767	1534	88.5 %	100	100	200	11.5 %	0	0	0	0.0 %	0	0	0	0.0 %	0	0	0	0.0 %	0	0	0	0.0 %	867	867	1734
Sentrum	120107	233	300	533	52.5 %	33	33	66	6.5 %	200	217	417	41.0 %	0	0	0	0.0 %	0	0	0	0.0 %	0	0	0	0.0 %	466	550	1016
Gravdal	120108	167	167	334	83.5 %	0	0	0	0.0 %	0	0	0	0.0 %	0	0	0	0.0 %	0	0	0	0.0 %	33	33	66	16.5 %	200	200	400
Kokstad/SandsliS/Flesland	120124	167	133	300	82.0 %	0	0	0	0.0 %	33	33	66	18.0 %	0	0	0	0.0 %	0	0	0	0.0 %	0	0	0	0.0 %	200	166	366
Godvik/Olsvik/Drotningsvik	120109	133	200	333	100.0 %	0	0	0	0.0 %	0	0	0	0.0 %	0	0	0	0.0 %	0	0	0	0.0 %	0	0	0	0.0 %	133	200	333
Loddefjord/Mathopen/Alvøen	120110	100	167	267	80.2 %	33	33	66	19.8 %	0	0	0	0.0 %	0	0	0	0.0 %	0	0	0	0.0 %	0	0	0	0.0 %	133	200	333
Møllendal	120115	200	67	267	100.0 %	0	0	0	0.0 %	0	0	0	0.0 %	0	0	0	0.0 %	0	0	0	0.0 %	0	0	0	0.0 %	200	67	267
Fyllingsdalen	120111	67	133	200	100.0 %	0	0	0	0.0 %	0	0	0	0.0 %	0	0	0	0.0 %	0	0	0	0.0 %	0	0	0	0.0 %	67	133	200
Fjøsanger	120120	67	67	134	67.0 %	0	33	33	16.5 %	33	0	33	16.5 %	0	0	0	0.0 %	0	0	0	0.0 %	0	0	0	0.0 %	100	100	200
Knarvik	126301	100	100	200	100.0 %	0	0	0	0.0 %	0	0	0	0.0 %	0	0	0	0.0 %	0	0	0	0.0 %	0	0	0	0.0 %	100	100	200
Landås	120117	67	67	134	100.0 %	0	0	0	0.0 %	0	0	0	0.0 %	0	0	0	0.0 %	0	0	0	0.0 %	0	0	0	0.0 %	67	67	134
Øygarden_komm	125900	67	67	134	100.0 %	0	0	0	0.0 %	0	0	0	0.0 %	0	0	0	0.0 %	0	0	0	0.0 %	0	0	0	0.0 %	67	67	134
Åsane/Flaktveit/Ulset	120104	33	67	100	100.0 %	0	0	0	0.0 %	0	0	0	0.0 %	0	0	0	0.0 %	0	0	0	0.0 %	0	0	0	0.0 %	33	67	100
Askøy_komm_øvrig	124700	67	33	100	100.0 %	0	0	0	0.0 %	0	0	0	0.0 %	0	0	0	0.0 %	0	0	0	0.0 %	0	0	0	0.0 %	67	33	100
Tertnes/Mjølkeråen/Salhus	120103	33	33	66	100.0 %	0	0	0	0.0 %	0	0	0	0.0 %	0	0	0	0.0 %	0	0	0	0.0 %	0	0	0	0.0 %	33	33	66
Kronstad/Minde	120116	33	33	66	100.0 %	0	0	0	0.0 %	0	0	0	0.0 %	0	0	0	0.0 %	0	0	0	0.0 %	0	0	0	0.0 %	33	33	66
Fana/Krokeide/Nordvik	120128	33	33	66	100.0 %	0	0	0	0.0 %	0	0	0	0.0 %	0	0	0	0.0 %	0	0	0	0.0 %	0	0	0	0.0 %	33	33	66
Midtun/Ulsmåg/Helldalsåsen	120130	33	33	66	100.0 %	0	0	0	0.0 %	0	0	0	0.0 %	0	0	0	0.0 %	0	0	0	0.0 %	0	0	0	0.0 %	33	33	66
Osøyro	124301	0	33	33	50.0 %	33	0	33	50.0 %	0	0	0	0.0 %	0	0	0	0.0 %	0	0	0	0.0 %	0	0	0	0.0 %	33	33	66
Hordvikneset	120101	33	0	33	100.0 %	0	0	0	0.0 %	0	0	0	0.0 %	0	0	0	0.0 %	0	0	0	0.0 %	0	0	0	0.0 %	33	0	33
Hylkje/Breistein	120102	33	0	33	100.0 %	0	0	0	0.0 %	0	0	0	0.0 %	0	0	0	0.0 %	0	0	0	0.0 %	0	0	0	0.0 %	33	0	33
Sandviken	120106	0	33	33	100.0 %	0	0	0	0.0 %	0	0	0	0.0 %	0	0	0	0.0 %	0	0	0	0.0 %	0	0	0	0.0 %	0	33	33
Gyldenpris/Melkeplassen	120112	33	0	33	100.0 %	0	0	0	0.0 %	0	0	0	0.0 %	0	0	0	0.0 %	0	0	0	0.0 %	0	0	0	0.0 %	33	0	33
Danmarksplass	120114	0	33	33	100.0 %	0	0	0	0.0 %	0	0	0	0.0 %	0	0	0	0.0 %	0	0	0	0.0 %	0	0	0	0.0 %	0	33	33
Søreide/SandsliN/Straume	120122	33	0	33	100.0 %	0	0	0	0.0 %	0	0	0	0.0 %	0	0	0	0.0 %	0	0	0	0.0 %	0	0	0	0.0 %	33	0	33
Hjellestad/Milde	120125	0	0	0	0.0 %	0	0	0	0.0 %	33	0	33	100.0 %	0	0	0	0.0 %	0	0	0	0.0 %	0	0	0	0.0 %	33	0	33
RådalØ/Smorås/Apeltun/SkjoldØ	120127	33	0	33	100.0 %	0	0	0	0.0 %	0	0	0	0.0 %	0	0	0	0.0 %	0	0	0	0.0 %	0	0	0	0.0 %	33	0	33
Voss_komm	123500	0	33	33	100.0 %	0	0	0	0.0 %	0	0	0	0.0 %	0	0	0	0.0 %	0	0	0	0.0 %	0	0	0	0.0 %	0	33	33
Osterøy_komm	125300	0	0	0	0.0 %	0	33	33	100.0 %	0	0	0	0.0 %	0	0	0	0.0 %	0	0	0	0.0 %	0	0	0	0.0 %	0	33	33
Eidsvåg	120105	0	0	0		0	0	0		0	0	0		0	0	0		0	0	0		0	0	0		0	0	0
Årstad/Slettebakken	120118	0	0	0		0	0	0		0	0	0		0	0	0		0	0	0		0	0	0		0	0	0
Nattland/Sædalen	120119	0	0	0		0	0	0		0	0	0		0	0	0		0	0	0		0	0	0		0	0	0
Bønes/Kråkenes	120121	0	0	0		0	0	0		0	0	0		0	0	0		0	0	0		0	0	0		0	0	0
Paradis/Hop/Nesttun/SkjoldV	120123	0	0	0		0	0	0		0	0	0		0	0	0		0	0	0		0	0	0		0	0	0
Nordås/Sørås/RådalV	120126	0	0	0		0	0	0		0	0	0		0	0	0		0	0	0		0	0	0		0	0	0
Kaland/Vallaheiene	120129	0	0	0		0	0	0		0	0	0		0	0	0		0	0	0		0	0	0		0	0	0
IndreArna/Garnes/Espeland/Trengereid	120131	0	0	0		0	0	0		0	0	0		0	0	0		0	0	0		0	0	0		0	0	0
YtreArna/Gaupås	120132	0	0	0		0	0	0		0	0	0		0	0	0		0	0	0		0	0	0		0	0	0
Fusa_komm	124100	0	0	0		0	0	0		0	0	0		0	0	0		0	0	0		0	0	0		0	0	0
Samnanger_komm	124200	0	0	0		0	0	0		0	0	0		0	0	0		0	0	0		0	0	0		0	0	0
Os_komm_øvrig	124300	0	0	0		0	0	0		0	0	0		0	0	0		0	0	0		0	0	0		0	0	0
Kleppestø	124701	0	0	0		0	0	0		0	0	0		0	0	0		0	0	0		0	0	0		0	0	0
Vaksdal_komm	125100	0	0	0		0	0	0		0	0	0		0	0	0		0	0	0		0	0	0		0	0	0
Meland_komm_øvrig	125600	0	0	0		0	0	0		0	0	0		0	0	0		0	0	0		0	0	0		0	0	0
Frekhaug/Flatøy	125601	0	0	0		0	0	0		0	0	0		0	0	0		0	0	0		0	0	0		0	0	0
Radøy_komm	126000	0	0	0		0	0	0		0	0	0		0	0	0		0	0	0		0	0	0		0	0	0
Lindås_komm_øvrig	126300	0	0	0		0	0	0		0	0	0		0	0	0		0	0	0		0	0	0		0	0	0
Austrheim_komm	126400	0	0	0		0	0	0		0	0	0		0	0	0		0	0	0		0	0	0		0	0	0
SUM				**12364**	**76.0 %**			**1297**	**8.0 %**			**1349**	**8.3 %**			**200**	**1.2 %**			**1000**	**6.1 %**			**66**	**0.4 %**			**16276**
Sum interne				5467	71.3 %			533	7.0 %			467	6.1 %			200	2.6 %			1000	13.0 %			0	0.0 %			7667
Sum eksterne				6897	80.1 %			764	8.9 %			882	10.2 %			0	0.0 %			0	0.0 %			66	0.8 %			8609

124500 Sund kommune

6.623 innbyggere

- 16.300 turer totalt

- 7.700 interne (47%) og 8.600 til/fra andre soner (53%)

- Bilandel er ca 78% internt og 89% til/fra andre soner.

- Klart størst ekstern trafikk til/fra: Straume/Lillesotra (ca 2.400) og Fjell kommune øvrig (ca. 1.700)

- Ca. 1.000 turer til/fra Bergen sentrum, kollektivandel ca 41%

- Rundt 400 turer til/fra sone Kokstad/Sandsli/Flesland

Merk:
Særlig for enkelte mindre soner (få innbyggere) vil utvalget være lite og dermed også de vektede tallene på sonenivå være usikre. RVU-data gir likevel en indikasjon på reisevolum og reisemiddelfordeling internt i soner og mellom soner. For informasjon om utvalg, feilkilder mv., vises til hovedrapport for RVU2013.

Reiser internt i sone

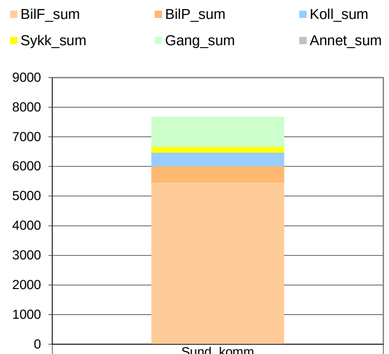

	Sund_komm
Annet_sum	0
Gang_sum	1000
Sykk_sum	200
Koll_sum	467
BilP_sum	533
BilF_sum	5467

Reiser til/fra sonen - sju største relasjoner

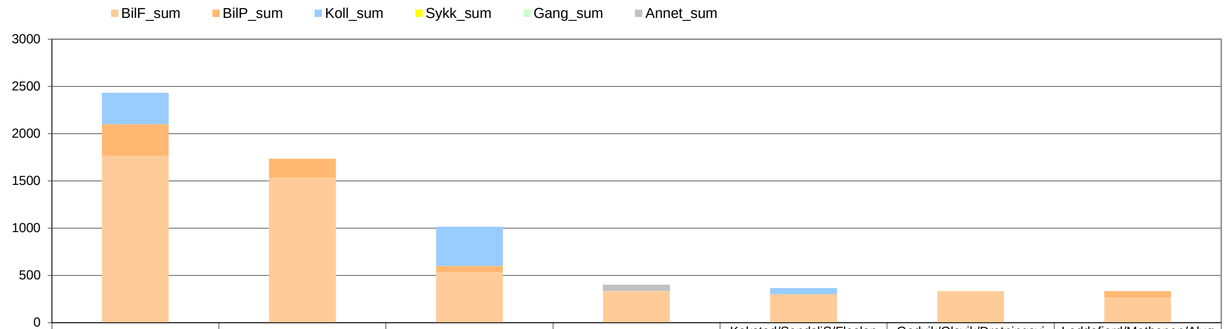

	Straume/Lillesotra/Bildøy	Fjell_komm_øvrig/Bjorøy	Sentrum	Gravdal	Kokstad/SandsliS/Flesland	Godvik/Olsvik/Drotningsvik	Loddefjord/Mathopen/Alvøen
Annet_sum	0	0	0	66	0	0	0
Gang_sum	0	0	0	0	0	0	0
Sykk_sum	0	0	0	0	0	0	0
Koll_sum	333	0	417	0	66	0	0
BilP_sum	333	200	66	0	0	0	66
BilF_sum	1766	1534	533	334	300	333	267

Sonenavn	Sone	BilF_til	BilF_fra	BilF_sum	BilF_and_tø	BilP_til	BilP_fra	BilP_sum	BilP_and_tø	Koll_til	Koll_fra	Koll_sum	Koll_and_tø	Sykk_til	Sykk_fra	Sykk_sum	Sykk_and_t	Gang_til	Gang_fra	Gang_sum	Gang_and_	Annet_til	Annet_fra	Annet_sum	Annet_and	Reisesum_til	Reisesum_fra	Reisesum_begge
Fjell_komm_øvrig/Bjorøy	124600	9666	9666	9666	74.2 %	867	867	867	6.7 %	300	300	300	2.3 %	167	167	167	1.3 %	1967	1967	1967	15.1 %	67	67	67	0.5 %	13034	13034	13034
Straume/Lillesotra/Bildøy	124601	3300	3433	6733	73.7 %	400	400	800	8.8 %	500	600	1100	12.0 %	67	67	134	1.5 %	133	100	233	2.6 %	67	67	134	1.5 %	4467	4667	9134
Sentrum	120107	500	267	767	41.5 %	133	167	300	16.2 %	450	333	783	42.3 %	0	0	0	0.0 %	0	0	0	0.0 %	0	0	0	0.0 %	1083	767	1850
Sund_komm	124500	767	767	1534	88.5 %	100	100	200	11.5 %	0	0	0	0.0 %	0	0	0	0.0 %	0	0	0	0.0 %	0	0	0	0.0 %	867	867	1734
Øygarden_komm	125900	667	800	1467	84.7 %	100	33	133	7.7 %	0	33	33	1.9 %	0	0	0	0.0 %	33	0	33	1.9 %	33	33	66	3.8 %	833	899	1732
Godvik/Olsvik/Drotningsvik	120109	333	600	933	71.8 %	67	100	167	12.8 %	33	33	66	5.1 %	0	0	0	0.0 %	0	0	0	0.0 %	67	67	134	10.3 %	500	800	1300
Loddefjord/Mathopen/Alvøen	120110	467	500	967	90.7 %	33	33	66	6.2 %	0	33	33	3.1 %	0	0	0	0.0 %	0	0	0	0.0 %	0	0	0	0.0 %	500	566	1066
Kokstad/SandsliS/Flesland	120124	467	433	900	93.2 %	33	33	66	6.8 %	0	0	0	0.0 %	0	0	0	0.0 %	0	0	0	0.0 %	0	0	0	0.0 %	500	466	966
Fyllingsdalen	120111	433	300	733	84.6 %	0	33	33	3.8 %	67	33	100	11.5 %	0	0	0	0.0 %	0	0	0	0.0 %	0	0	0	0.0 %	500	366	866
Gravdal	120108	100	167	267	47.2 %	0	0	0	0.0 %	133	100	233	41.2 %	0	0	0	0.0 %	33	33	66	11.7 %	0	0	0	0.0 %	266	300	566
Åsane/Flaktveit/Ulset	120104	167	167	334	62.7 %	33	100	133	25.0 %	33	0	33	6.2 %	0	0	0	0.0 %	0	0	0	0.0 %	33	0	33	6.2 %	266	267	533
Askøy_komm_øvrig	124700	200	233	433	92.9 %	0	0	0	0.0 %	33	0	33	7.1 %	0	0	0	0.0 %	0	0	0	0.0 %	0	0	0	0.0 %	233	233	466
Sandviken	120106	167	133	300	75.0 %	0	0	0	0.0 %	67	33	100	25.0 %	0	0	0	0.0 %	0	0	0	0.0 %	0	0	0	0.0 %	234	166	400
Møllendal	120115	200	133	333	83.3 %	67	0	67	16.8 %	0	0	0	0.0 %	0	0	0	0.0 %	0	0	0	0.0 %	0	0	0	0.0 %	267	133	400
Kleppestø	124701	233	167	400	100.0 %	0	0	0	0.0 %	0	0	0	0.0 %	0	0	0	0.0 %	0	0	0	0.0 %	0	0	0	0.0 %	233	167	400
Danmarksplass	120114	133	133	266	72.9 %	33	33	66	18.1 %	33	0	33	9.0 %	0	0	0	0.0 %	0	0	0	0.0 %	0	0	0	0.0 %	199	166	365
Landås	120117	133	133	266	80.1 %	0	0	0	0.0 %	33	33	66	19.9 %	0	0	0	0.0 %	0	0	0	0.0 %	0	0	0	0.0 %	166	166	332
Midtun/Ulsmåg/Helldalsåsen	120130	167	100	267	100.0 %	0	0	0	0.0 %	0	0	0	0.0 %	0	0	0	0.0 %	0	0	0	0.0 %	0	0	0	0.0 %	167	100	267
Søreide/SandsliN/Straume	120122	100	100	200	75.2 %	33	33	66	24.8 %	0	0	0	0.0 %	0	0	0	0.0 %	0	0	0	0.0 %	0	0	0	0.0 %	133	133	266
Eidsvåg	120105	67	133	200	100.0 %	0	0	0	0.0 %	0	0	0	0.0 %	0	0	0	0.0 %	0	0	0	0.0 %	0	0	0	0.0 %	67	133	200
Kronstad/Minde	120116	67	33	100	50.0 %	67	0	67	33.5 %	0	0	0	0.0 %	0	0	0	0.0 %	0	33	33	16.5 %	0	0	0	0.0 %	134	66	200
Fjøsanger	120120	100	100	200	100.0 %	0	0	0	0.0 %	0	0	0	0.0 %	0	0	0	0.0 %	0	0	0	0.0 %	0	0	0	0.0 %	100	100	200
Gyldenpris/Melkeplassen	120112	100	67	167	100.0 %	0	0	0	0.0 %	0	0	0	0.0 %	0	0	0	0.0 %	0	0	0	0.0 %	0	0	0	0.0 %	100	67	167
Bønes/Kråkenes	120121	100	67	167	100.0 %	0	0	0	0.0 %	0	0	0	0.0 %	0	0	0	0.0 %	0	0	0	0.0 %	0	0	0	0.0 %	100	67	167
Paradis/Hop/Nesttun/SkjoldV	120123	100	67	167	100.0 %	0	0	0	0.0 %	0	0	0	0.0 %	0	0	0	0.0 %	0	0	0	0.0 %	0	0	0	0.0 %	100	67	167
Hjellestad/Milde	120125	67	67	134	100.0 %	0	0	0	0.0 %	0	0	0	0.0 %	0	0	0	0.0 %	0	0	0	0.0 %	0	0	0	0.0 %	67	67	134
Årstad/Slettebakken	120118	67	33	100	75.2 %	0	0	0	0.0 %	0	33	33	24.8 %	0	0	0	0.0 %	0	0	0	0.0 %	0	0	0	0.0 %	67	66	133
Hylkje/Breistein	120102	33	33	66	50.0 %	0	0	0	0.0 %	33	33	66	50.0 %	0	0	0	0.0 %	0	0	0	0.0 %	0	0	0	0.0 %	66	66	132
Nordås/Sørås/RådalV	120126	33	67	100	100.0 %	0	0	0	0.0 %	0	0	0	0.0 %	0	0	0	0.0 %	0	0	0	0.0 %	0	0	0	0.0 %	33	67	100
IndreArna/Garnes/Espeland/Trengereid	120131	67	33	100	100.0 %	0	0	0	0.0 %	0	0	0	0.0 %	0	0	0	0.0 %	0	0	0	0.0 %	0	0	0	0.0 %	67	33	100
Lindås_komm_øvrig	126300	33	67	100	100.0 %	0	0	0	0.0 %	0	0	0	0.0 %	0	0	0	0.0 %	0	0	0	0.0 %	0	0	0	0.0 %	33	67	100
RådalØ/Smørås/Apeltun/SkjoldØ	120127	33	33	66	66.7 %	0	33	33	33.3 %	0	0	0	0.0 %	0	0	0	0.0 %	0	0	0	0.0 %	0	0	0	0.0 %	33	66	99
Tertnes/Mjølkeråen/Salhus	120103	33	33	66	100.0 %	0	0	0	0.0 %	0	0	0	0.0 %	0	0	0	0.0 %	0	0	0	0.0 %	0	0	0	0.0 %	33	33	66
Nattland/Sædalen	120119	33	33	66	100.0 %	0	0	0	0.0 %	0	0	0	0.0 %	0	0	0	0.0 %	0	0	0	0.0 %	0	0	0	0.0 %	33	33	66
Os_komm_øvrig	124300	33	33	66	100.0 %	0	0	0	0.0 %	0	0	0	0.0 %	0	0	0	0.0 %	0	0	0	0.0 %	0	0	0	0.0 %	33	33	66
Osøyro	124301	33	33	66	100.0 %	0	0	0	0.0 %	0	0	0	0.0 %	0	0	0	0.0 %	0	0	0	0.0 %	0	0	0	0.0 %	33	33	66
Frekhaug/Flatøy	125601	33	33	66	100.0 %	0	0	0	0.0 %	0	0	0	0.0 %	0	0	0	0.0 %	0	0	0	0.0 %	0	0	0	0.0 %	33	33	66
Radøy_komm	126000	33	33	66	100.0 %	0	0	0	0.0 %	0	0	0	0.0 %	0	0	0	0.0 %	0	0	0	0.0 %	0	0	0	0.0 %	33	33	66
YtreArna/Gaupås	120132	33	0	33	100.0 %	0	0	0	0.0 %	0	0	0	0.0 %	0	0	0	0.0 %	0	0	0	0.0 %	0	0	0	0.0 %	33	0	33
Fusa_komm	124100	0	0	0	0.0 %	0	33	33	100.0 %	0	0	0	0.0 %	0	0	0	0.0 %	0	0	0	0.0 %	0	0	0	0.0 %	0	33	33
Osterøy_komm	125300	0	33	33	100.0 %	0	0	0	0.0 %	0	0	0	0.0 %	0	0	0	0.0 %	0	0	0	0.0 %	0	0	0	0.0 %	0	33	33
Austrheim_komm	126400	0	0	0	0.0 %	0	0	0	0.0 %	0	33	33	100.0 %	0	0	0	0.0 %	0	0	0	0.0 %	0	0	0	0.0 %	0	33	33
Hordvikneset	120101	0	0	0		0	0	0		0	0	0		0	0	0		0	0	0		0	0	0		0	0	0
Fana/Krokeide/Nordvik	120128	0	0	0		0	0	0		0	0	0		0	0	0		0	0	0		0	0	0		0	0	0
Kaland/Vallaheiene	120129	0	0	0		0	0	0		0	0	0		0	0	0		0	0	0		0	0	0		0	0	0
Voss_komm	123500	0	0	0		0	0	0		0	0	0		0	0	0		0	0	0		0	0	0		0	0	0
Samnanger_komm	124200	0	0	0		0	0	0		0	0	0		0	0	0		0	0	0		0	0	0		0	0	0
Vaksdal_komm	125100	0	0	0		0	0	0		0	0	0		0	0	0		0	0	0		0	0	0		0	0	0
Meland_komm_øvrig	125600	0	0	0		0	0	0		0	0	0		0	0	0		0	0	0		0	0	0		0	0	0
Knarvik	126301	0	0	0		0	0	0		0	0	0		0	0	0		0	0	0		0	0	0		0	0	0
SUM				**28895**	**75.8 %**			**3097**	**8.1 %**			**3045**	**8.0 %**			**301**	**0.8 %**			**2332**	**6.1 %**			**434**	**1.1 %**			**38104**
Sum interne				9666	74.2 %			867	6.7 %			300	2.3 %			167	1.3 %			1967	15.1 %			67	0.5 %			13034
Sum eksterne				19229	76.7 %			2230	8.9 %			2745	10.9 %			134	0.5 %			365	1.5 %			367	1.5 %			25070

124600 Fjell kommune øvrig

12.698 innbyggere

- 38.100 turer totalt

- 13.000 interne (34%) og 25.100 til/fra andre soner (66%)

- Høy bilandel, både internt (80%) og til/fra andre soner (86%)

- Klart størst ekstern trafikk til/fra: Straume/Lillesotra (ca. 9.100). Deretter Sentrum, Sund kommune, Øygarden kommune, Godvik/Olsvik/Drotningsvik ogLoddefjord/Mathopen

- Ca. 1.900 turer til/fra Bergen sentrum, kollektivandel ca 42%

- Rundt 1.000 turer til/fra sone Kokstad/Sandsli/Flesland

Merk:
Særlig for enkelte mindre soner (få innbyggere) vil utvalget være lite og dermed også de vektede tallene på sonenivå være usikre. RVU-data gir likevel en indikasjon på reisevolum og reisemiddelfordeling internt i soner og mellom soner. For informasjon om utvalg, feilkilder mv., vises til hovedrapport for RVU2013.

Reiser internt i sone

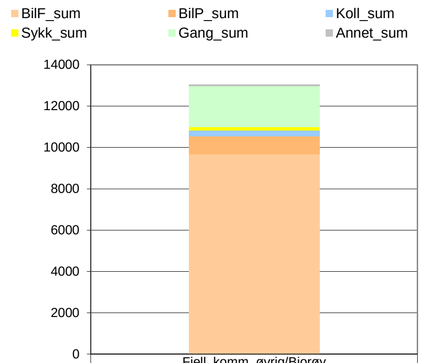

	Fjell_komm_øvrig/Bjorøy
Annet_sum	67
Gang_sum	1967
Sykk_sum	167
Koll_sum	300
BilP_sum	867
BilF_sum	9666

Reiser til/fra sonen - sju største relasjoner

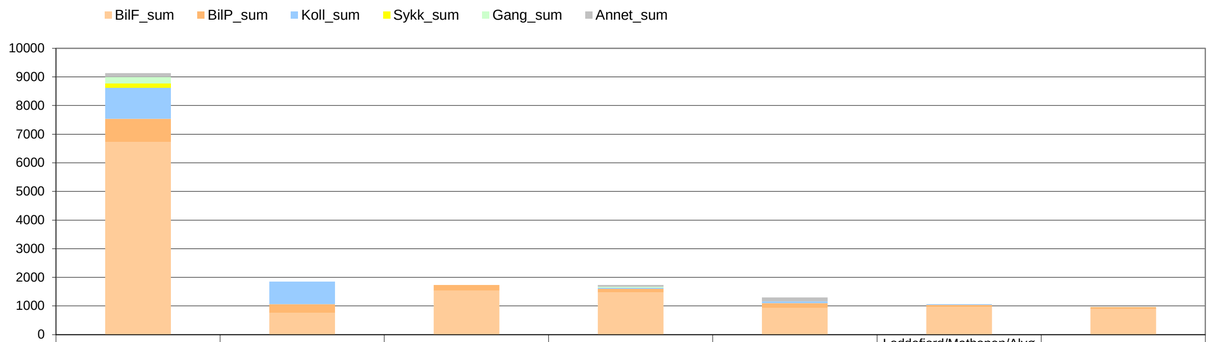

	Straume/Lillesotra/Bildøy	Sentrum	Sund_komm	Øygarden_komm	Godvik/Olsvik/Drotningsvik	Loddefjord/Mathopen/Alvøen	Kokstad/SandsliS/Flesland
Annet_sum	134	0	0	66	134	0	0
Gang_sum	233	0	0	33	0	0	0
Sykk_sum	134	0	0	0	0	0	0
Koll_sum	1100	783	0	33	66	33	0
BilP_sum	800	300	200	133	167	66	66
BilF_sum	6733	767	1534	1467	933	967	900

Sonenavn	Sone	BilF_til	BilF_fra	BilF_sum	BilF_and_t	BilP_til	BilP_fra	BilP_sum	BilP_and_t	Koll_til	Koll_fra	Koll_sum	Koll_and_t	Sykk_til	Sykk_fra	Sykk_sum	Sykk_and_	Gang_til	Gang_fra	Gang_sum	Gang_and_	Annet_til	Annet_fra	Annet_sum	Annet_and	Reisesum_til	Reisesum_fra	Reisesum_begge
Straume/Lillesotra/Bildøy	124601	10966	10966	10966	64.6 %	1567	1567	1567	9.2 %	1267	1267	1267	7.5 %	200	200	200	1.2 %	2933	2933	2933	17.3 %	33	33	33	0.2 %	16966	16966	16966
Fjell_komm_øvrig/Bjorøy	124600	3433	3300	6733	73.7 %	400	400	800	8.8 %	600	500	1100	12.0 %	67	67	134	1.5 %	100	133	233	2.6 %	67	67	134	1.5 %	4667	4467	9134
Sentrum	120107	600	700	1300	40.4 %	150	350	500	15.5 %	717	633	1350	42.0 %	0	0	0	0.0 %	0	0	0	0.0 %	67	0	67	2.1 %	1534	1683	3217
Sund_komm	124500	933	833	1766	72.6 %	133	200	333	13.7 %	200	133	333	13.7 %	0	0	0	0.0 %	0	0	0	0.0 %	0	0	0	0.0 %	1266	1166	2432
Godvik/Olsvik/Drotningsvik	120109	1000	900	1900	81.4 %	100	100	200	8.6 %	133	100	233	10.0 %	0	0	0	0.0 %	0	0	0	0.0 %	0	0	0	0.0 %	1233	1100	2333
Loddefjord/Mathopen/Alvøen	120110	567	700	1267	74.5 %	133	133	266	15.6 %	67	67	134	7.9 %	0	0	0	0.0 %	0	33	33	1.9 %	0	0	0	0.0 %	767	933	1700
Øygarden_komm	125900	600	533	1133	81.0 %	33	0	33	2.4 %	100	133	233	16.7 %	0	0	0	0.0 %	0	0	0	0.0 %	0	0	0	0.0 %	733	666	1399
Fyllingsdalen	120111	367	400	767	62.2 %	67	133	200	16.2 %	100	100	200	16.2 %	33	33	66	5.4 %	0	0	0	0.0 %	0	0	0	0.0 %	567	666	1233
Askøy_komm_øvrig	124700	267	367	634	73.1 %	100	67	167	19.3 %	33	33	66	7.6 %	0	0	0	0.0 %	0	0	0	0.0 %	0	0	0	0.0 %	400	467	867
Kokstad/SandsliS/Flesland	120124	367	267	634	79.3 %	0	100	100	12.5 %	0	0	0	0.0 %	0	0	0	0.0 %	0	0	0	0.0 %	33	33	66	8.3 %	400	400	800
Åsane/Flaktveit/Ulset	120104	367	400	767	100.0 %	0	0	0	0.0 %	0	0	0	0.0 %	0	0	0	0.0 %	0	0	0	0.0 %	0	0	0	0.0 %	367	400	767
Gyldenpris/Melkeplassen	120112	300	333	633	82.7 %	0	0	0	0.0 %	33	33	66	8.6 %	0	0	0	0.0 %	0	0	0	0.0 %	33	33	66	8.6 %	366	399	765
Møllendal	120115	200	233	433	65.0 %	67	67	134	20.1 %	33	33	66	9.9 %	0	0	0	0.0 %	0	0	0	0.0 %	0	33	33	5.0 %	300	366	666
Gravdal	120108	300	200	500	79.0 %	33	0	33	5.2 %	67	33	100	15.8 %	0	0	0	0.0 %	0	0	0	0.0 %	0	0	0	0.0 %	400	233	633
Danmarksplass	120114	100	167	267	47.1 %	33	67	100	17.6 %	100	100	200	35.3 %	0	0	0	0.0 %	0	0	0	0.0 %	0	0	0	0.0 %	233	334	567
Sandviken	120106	167	133	300	60.1 %	33	0	33	6.6 %	83	83	166	33.3 %	0	0	0	0.0 %	0	0	0	0.0 %	0	0	0	0.0 %	283	216	499
Søreide/SandsliN/Straume	120122	200	133	333	71.3 %	67	67	134	28.7 %	0	0	0	0.0 %	0	0	0	0.0 %	0	0	0	0.0 %	0	0	0	0.0 %	267	200	467
Bønes/Kråkenes	120121	167	233	400	85.8 %	0	33	33	7.1 %	0	0	0	0.0 %	0	0	0	0.0 %	33	0	33	7.1 %	0	0	0	0.0 %	200	266	466
Kronstad/Minde	120116	133	133	266	89.0 %	0	0	0	0.0 %	0	33	33	11.0 %	0	0	0	0.0 %	0	0	0	0.0 %	0	0	0	0.0 %	133	166	299
Paradis/Hop/Nesttun/SkjoldV	120123	67	133	200	66.9 %	33	33	66	22.1 %	0	33	33	11.0 %	0	0	0	0.0 %	0	0	0	0.0 %	0	0	0	0.0 %	100	199	299
Kleppestø	124701	100	100	200	75.2 %	0	0	0	0.0 %	33	33	66	24.8 %	0	0	0	0.0 %	0	0	0	0.0 %	0	0	0	0.0 %	133	133	266
Fjøsanger	120120	67	133	200	85.8 %	0	0	0	0.0 %	0	0	0	0.0 %	0	0	0	0.0 %	0	0	0	0.0 %	0	33	33	14.2 %	67	166	233
Hjellestad/Milde	120125	133	67	200	85.8 %	0	0	0	0.0 %	0	0	0	0.0 %	0	0	0	0.0 %	0	33	33	14.2 %	0	0	0	0.0 %	133	100	233
Lindås_komm_øvrig	126300	100	100	200	100.0 %	0	0	0	0.0 %	0	0	0	0.0 %	0	0	0	0.0 %	0	0	0	0.0 %	0	0	0	0.0 %	100	100	200
RådalØ/Smørås/Apeltun/SkjoldØ	120127	0	133	133	66.8 %	0	33	33	16.6 %	0	0	0	0.0 %	0	0	0	0.0 %	0	0	0	0.0 %	0	33	33	16.6 %	0	199	199
Osøyro	124301	100	33	133	66.8 %	33	33	66	33.2 %	0	0	0	0.0 %	0	0	0	0.0 %	0	0	0	0.0 %	0	0	0	0.0 %	133	66	199
IndreArna/Garnes/Espeland/Trengereid	120131	67	100	167	100.0 %	0	0	0	0.0 %	0	0	0	0.0 %	0	0	0	0.0 %	0	0	0	0.0 %	0	0	0	0.0 %	67	100	167
Osterøy_komm	125300	100	67	167	100.0 %	0	0	0	0.0 %	0	0	0	0.0 %	0	0	0	0.0 %	0	0	0	0.0 %	0	0	0	0.0 %	100	67	167
Knarvik	126301	67	100	167	100.0 %	0	0	0	0.0 %	0	0	0	0.0 %	0	0	0	0.0 %	0	0	0	0.0 %	0	0	0	0.0 %	67	100	167
Årstad/Slettebakken	120118	100	33	133	80.1 %	0	0	0	0.0 %	33	0	33	19.9 %	0	0	0	0.0 %	0	0	0	0.0 %	0	0	0	0.0 %	133	33	166
Landås	120117	67	67	134	100.0 %	0	0	0	0.0 %	0	0	0	0.0 %	0	0	0	0.0 %	0	0	0	0.0 %	0	0	0	0.0 %	67	67	134
Nordås/Sørås/RådalV	120126	67	67	134	100.0 %	0	0	0	0.0 %	0	0	0	0.0 %	0	0	0	0.0 %	0	0	0	0.0 %	0	0	0	0.0 %	67	67	134
Midtun/Ulsmåg/Helldalsåsen	120130	67	67	134	100.0 %	0	0	0	0.0 %	0	0	0	0.0 %	0	0	0	0.0 %	0	0	0	0.0 %	0	0	0	0.0 %	67	67	134
Hylkje/Breistein	120102	33	67	100	75.2 %	0	0	0	0.0 %	33	0	33	24.8 %	0	0	0	0.0 %	0	0	0	0.0 %	0	0	0	0.0 %	66	67	133
Fana/Krokeide/Nordvik	120128	33	67	100	75.2 %	0	33	33	24.8 %	0	0	0	0.0 %	0	0	0	0.0 %	0	0	0	0.0 %	0	0	0	0.0 %	33	100	133
Radøy_komm	126000	67	33	100	100.0 %	0	0	0	0.0 %	0	0	0	0.0 %	0	0	0	0.0 %	0	0	0	0.0 %	0	0	0	0.0 %	67	33	100
Tertnes/Mjølkeråen/Salhus	120103	0	67	67	100.0 %	0	0	0	0.0 %	0	0	0	0.0 %	0	0	0	0.0 %	0	0	0	0.0 %	0	0	0	0.0 %	0	67	67
Voss_komm	123500	67	0	67	100.0 %	0	0	0	0.0 %	0	0	0	0.0 %	0	0	0	0.0 %	0	0	0	0.0 %	0	0	0	0.0 %	67	0	67
Nattland/Sædalen	120119	0	0	0	0.0 %	33	33	66	100.0 %	0	0	0	0.0 %	0	0	0	0.0 %	0	0	0	0.0 %	0	0	0	0.0 %	33	33	66
Samnanger_komm	124200	33	33	66	100.0 %	0	0	0	0.0 %	0	0	0	0.0 %	0	0	0	0.0 %	0	0	0	0.0 %	0	0	0	0.0 %	33	33	66
Os_komm_øvrig	124300	33	33	66	100.0 %	0	0	0	0.0 %	0	0	0	0.0 %	0	0	0	0.0 %	0	0	0	0.0 %	0	0	0	0.0 %	33	33	66
Hordvikneset	120101	33	0	33	100.0 %	0	0	0	0.0 %	0	0	0	0.0 %	0	0	0	0.0 %	0	0	0	0.0 %	0	0	0	0.0 %	33	0	33
Fusa_komm	124100	33	0	33	100.0 %	0	0	0	0.0 %	0	0	0	0.0 %	0	0	0	0.0 %	0	0	0	0.0 %	0	0	0	0.0 %	33	0	33
Austrheim_komm	126400	33	0	33	100.0 %	0	0	0	0.0 %	0	0	0	0.0 %	0	0	0	0.0 %	0	0	0	0.0 %	0	0	0	0.0 %	33	0	33
Eidsvåg	120105	0	0	0		0	0	0		0	0	0		0	0	0		0	0	0		0	0	0		0	0	0
Kaland/Vallaheiene	120129	0	0	0		0	0	0		0	0	0		0	0	0		0	0	0		0	0	0		0	0	0
YtreArna/Gaupås	120132	0	0	0		0	0	0		0	0	0		0	0	0		0	0	0		0	0	0		0	0	0
Vaksdal_komm	125100	0	0	0		0	0	0		0	0	0		0	0	0		0	0	0		0	0	0		0	0	0
Meland_komm_øvrig	125600	0	0	0		0	0	0		0	0	0		0	0	0		0	0	0		0	0	0		0	0	0
Frekhaug/Flatøy	125601	0	0	0		0	0	0		0	0	0		0	0	0		0	0	0		0	0	0		0	0	0
SUM				**33966**	**69.7 %**			**4897**	**10.1 %**			**5712**	**11.7 %**			**400**	**0.8 %**			**3265**	**6.7 %**			**465**	**1.0 %**			**48705**
Sum interne				10966	64.6 %			1567	9.2 %			1267	7.5 %			200	1.2 %			2933	17.3 %			33	0.2 %			16966
Sum eksterne				23000	72.5 %			3330	10.5 %			4445	14.0 %			200	0.6 %			332	1.0 %			432	1.4 %			31739

124601 Straume / Lillesotra

11.076 innbyggere

- 48.700 turer totalt

- 17.000 interne (35%) og 31.700 til/fra andre soner (65%)

- Bilandel internt er 74% og til/fra andre soner 83%

- Klart størst ekstern trafikk til/fra: Fjell kommune øvrig (ca. 9.000). Deretter Sentrum, Sund kommune, Godvik/Olsvik, og Loddefjord/Mathopen

- Ca. 3.200 turer til/fra Bergen sentrum, høy kollektivandel ca 42%

- Rundt 800 turer til/fra sone Kokstad/Sandsli/Flesland

- Rundt 1.000 turer til/fra soner på Askøy

Merk:
Særlig for enkelte mindre soner (få innbyggere) vil utvalget være lite og dermed også de vektede tallene på sonenivå være usikre. RVU-data gir likevel en indikasjon på reisevolum og reisemiddelfordeling internt i soner og mellom soner. For informasjon om utvalg, feilkilder mv., vises til hovedrapport for RVU2013.

Reiser internt i sone

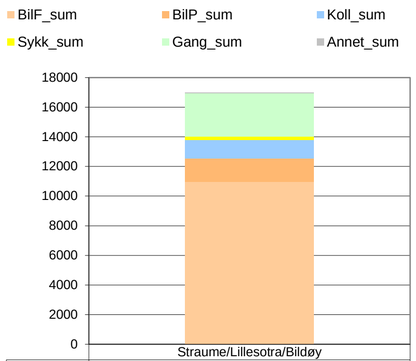

	Straume/Lillesotra/Bildøy
Annet_sum	33
Gang_sum	2933
Sykk_sum	200
Koll_sum	1267
BilP_sum	1567
BilF_sum	10966

Reiser til/fra sonen - sju største relasjoner

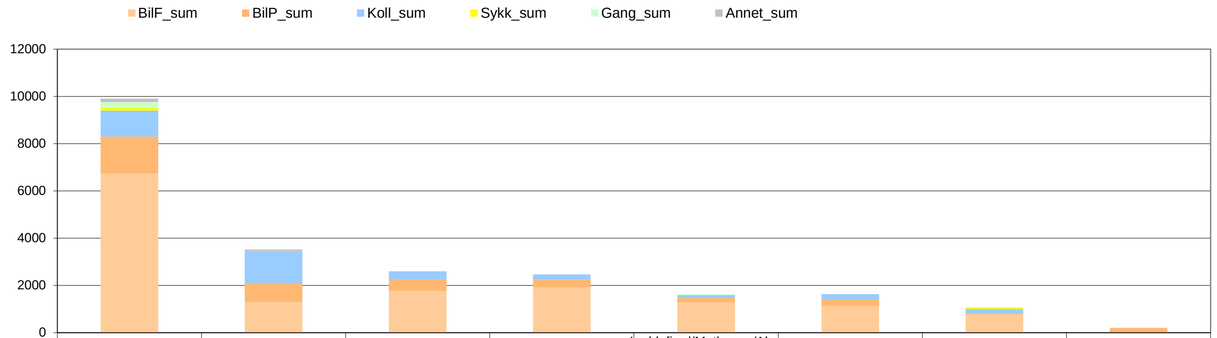

	Fjell_komm_øvrig/Bjorøy	Sentrum	Sund_komm	Godvik/Olsvik/Drotningsvik	Loddefjord/Mathopen/Alvøen	Øygarden_komm	Fyllingsdalen	
Annet_sum	134	67	0	0	0	0	0	
Gang_sum	233	0	0	0	33	0	0	
Sykk_sum	134	0	0	0	0	0	66	
Koll_sum	1100	1350	333	233	134	233	200	
BilP_sum	1567	800	500	333	200	266	33	200
BilF_sum	6733	1300	1766	1900	1267	1133	767	

Sonenavn	Sone	BilF_til	BilF_fra	BilF_sum	BilF_and_tx	BilP_til	BilP_fra	BilP_sum	BilP_and_tx	Koll_til	Koll_fra	Koll_sum	Koll_and_tx	Sykk_til	Sykk_fra	Sykk_sum	Sykk_and_t	Gang_til	Gang_fra	Gang_sum	Gang_and_	Annet_til	Annet_fra	Annet_sum	Annet_ande	Reisesum_til	Reisesum_fra	Reisesum_begge
Askøy_komm_øvrig	124700	13833	13833	13833	63.2 %	2533	2533	2533	11.6 %	1400	1400	1400	6.4 %	467	467	467	2.1 %	3433	3433	3433	15.7 %	233	233	233	1.1 %	21899	21899	21899
Kleppestø	124701	4467	4467	8934	73.1 %	800	817	1617	13.2 %	567	633	1200	9.8 %	33	67	100	0.8 %	200	100	300	2.5 %	33	33	66	0.5 %	6100	6117	12217
Sentrum	120107	850	783	1633	32.3 %	350	250	600	11.9 %	1333	1317	2650	52.5 %	67	33	100	2.0 %	33	0	33	0.7 %	33	0	33	0.7 %	2666	2383	5049
Loddefjord/Mathopen/Alvøen	120110	900	933	1833	87.3 %	100	67	167	8.0 %	33	0	33	1.6 %	33	33	66	3.1 %	0	0	0	0.0 %	0	0	0	0.0 %	1066	1033	2099
Kokstad/SandsliS/Flesland	120124	633	600	1233	92.5 %	0	67	67	5.0 %	0	33	33	2.5 %	0	0	0	0.0 %	0	0	0	0.0 %	0	0	0	0.0 %	633	700	1333
Åsane/Flaktveit/Ulset	120104	267	333	600	64.4 %	33	33	66	7.1 %	100	100	200	21.5 %	0	0	0	0.0 %	33	33	66	7.1 %	0	0	0	0.0 %	433	499	932
Møllendal	120115	367	267	634	69.1 %	100	100	200	21.8 %	33	50	83	9.1 %	0	0	0	0.0 %	0	0	0	0.0 %	0	0	0	0.0 %	500	417	917
Godvik/Olsvik/Drotningsvik	120109	300	267	567	63.0 %	133	100	233	25.9 %	67	33	100	11.1 %	0	0	0	0.0 %	0	0	0	0.0 %	0	0	0	0.0 %	500	400	900
Straume/Lillesotra/Bildøy	124601	367	267	634	73.1 %	67	100	167	19.3 %	33	33	66	7.6 %	0	0	0	0.0 %	0	0	0	0.0 %	0	0	0	0.0 %	467	400	867
Fyllingsdalen	120111	300	267	567	77.4 %	67	33	100	13.6 %	0	33	33	4.5 %	0	0	0	0.0 %	33	0	33	4.5 %	0	0	0	0.0 %	400	333	733
Sandviken	120106	200	267	467	70.2 %	33	33	66	9.9 %	33	33	66	9.9 %	0	0	0	0.0 %	33	33	66	9.9 %	0	0	0	0.0 %	299	366	665
Gravdal	120108	233	233	466	77.9 %	0	0	0	0.0 %	33	33	66	11.0 %	0	0	0	0.0 %	0	0	0	0.0 %	33	33	66	11.0 %	299	299	598
Kronstad/Minde	120116	200	233	433	76.6 %	33	33	66	11.7 %	0	0	0	0.0 %	0	0	0	0.0 %	33	33	66	11.7 %	0	0	0	0.0 %	266	299	565
Danmarksplass	120114	233	100	333	62.6 %	0	0	0	0.0 %	100	33	133	25.0 %	0	0	0	0.0 %	33	33	66	12.4 %	0	0	0	0.0 %	366	166	532
Fjøsanger	120120	233	233	466	100.0 %	0	0	0	0.0 %	0	0	0	0.0 %	0	0	0	0.0 %	0	0	0	0.0 %	0	0	0	0.0 %	233	233	466
Fjell_komm_øvrig/Bjorøy	124600	233	200	433	92.9 %	0	0	0	0.0 %	0	33	33	7.1 %	0	0	0	0.0 %	0	0	0	0.0 %	0	0	0	0.0 %	233	233	466
Gyldenpris/Melkeplassen	120112	100	100	200	54.8 %	33	33	66	18.1 %	33	33	66	18.1 %	0	0	0	0.0 %	0	0	0	0.0 %	33	0	33	9.0 %	199	166	365
Tertnes/Mjølkeråen/Salhus	120103	67	100	167	50.2 %	67	0	67	20.1 %	0	33	33	9.9 %	0	0	0	0.0 %	33	33	66	19.8 %	0	0	0	0.0 %	167	166	333
Søreide/SandsliN/Straume	120122	133	100	233	70.0 %	0	0	0	0.0 %	33	67	100	30.0 %	0	0	0	0.0 %	0	0	0	0.0 %	0	0	0	0.0 %	166	167	333
Paradis/Hop/Nesttun/SkjoldV	120123	167	133	300	90.1 %	0	0	0	0.0 %	0	33	33	9.9 %	0	0	0	0.0 %	0	0	0	0.0 %	0	0	0	0.0 %	167	166	333
Årstad/Slettebakken	120118	100	100	200	74.9 %	0	0	0	0.0 %	67	0	67	25.1 %	0	0	0	0.0 %	0	0	0	0.0 %	0	0	0	0.0 %	167	100	267
Landås	120117	100	67	167	71.7 %	33	0	33	14.2 %	0	33	33	14.2 %	0	0	0	0.0 %	0	0	0	0.0 %	0	0	0	0.0 %	133	100	233
Hjellestad/Milde	120125	67	67	134	80.2 %	0	0	0	0.0 %	33	0	33	19.8 %	0	0	0	0.0 %	0	0	0	0.0 %	0	0	0	0.0 %	100	67	167
Midtun/Ulsmåg/Helldalsåsen	120130	100	67	167	100.0 %	0	0	0	0.0 %	0	0	0	0.0 %	0	0	0	0.0 %	0	0	0	0.0 %	0	0	0	0.0 %	100	67	167
Knarvik	126301	67	33	100	60.2 %	0	0	0	0.0 %	33	33	66	39.8 %	0	0	0	0.0 %	0	0	0	0.0 %	0	0	0	0.0 %	100	66	166
Bønes/Kråkenes	120121	67	67	134	100.0 %	0	0	0	0.0 %	0	0	0	0.0 %	0	0	0	0.0 %	0	0	0	0.0 %	0	0	0	0.0 %	67	67	134
Voss_komm	123500	67	0	67	50.4 %	0	0	0	0.0 %	33	0	33	24.8 %	0	0	0	0.0 %	33	0	33	24.8 %	0	0	0	0.0 %	133	0	133
Nattland/Sædalen	120119	33	67	100	100.0 %	0	0	0	0.0 %	0	0	0	0.0 %	0	0	0	0.0 %	0	0	0	0.0 %	0	0	0	0.0 %	33	67	100
RådalØ/Smørås/Apeltun/SkjoldØ	120127	67	33	100	100.0 %	0	0	0	0.0 %	0	0	0	0.0 %	0	0	0	0.0 %	0	0	0	0.0 %	0	0	0	0.0 %	67	33	100
Sund_komm	124500	33	67	100	100.0 %	0	0	0	0.0 %	0	0	0	0.0 %	0	0	0	0.0 %	0	0	0	0.0 %	0	0	0	0.0 %	33	67	100
Osterøy_komm	125300	33	67	100	100.0 %	0	0	0	0.0 %	0	0	0	0.0 %	0	0	0	0.0 %	0	0	0	0.0 %	0	0	0	0.0 %	33	67	100
Eidsvåg	120105	0	33	33	33.3 %	33	33	66	66.7 %	0	0	0	0.0 %	0	0	0	0.0 %	0	0	0	0.0 %	0	0	0	0.0 %	33	66	99
Fana/Krokeide/Nordvik	120128	33	33	66	66.7 %	0	33	33	33.3 %	0	0	0	0.0 %	0	0	0	0.0 %	0	0	0	0.0 %	0	0	0	0.0 %	33	66	99
IndreArna/Garnes/Espeland/Trengereid	120131	33	0	33	33.3 %	0	0	0	0.0 %	33	33	66	66.7 %	0	0	0	0.0 %	0	0	0	0.0 %	0	0	0	0.0 %	66	33	99
Nordås/Sørås/RådalV	120126	33	33	66	100.0 %	0	0	0	0.0 %	0	0	0	0.0 %	0	0	0	0.0 %	0	0	0	0.0 %	0	0	0	0.0 %	33	33	66
Os_komm_øvrig	124300	0	0	0	0.0 %	33	33	66	100.0 %	0	0	0	0.0 %	0	0	0	0.0 %	0	0	0	0.0 %	0	0	0	0.0 %	33	33	66
Lindås_komm_øvrig	126300	33	33	66	100.0 %	0	0	0	0.0 %	0	0	0	0.0 %	0	0	0	0.0 %	0	0	0	0.0 %	0	0	0	0.0 %	33	33	66
YtreArna/Gaupås	120132	33	0	33	100.0 %	0	0	0	0.0 %	0	0	0	0.0 %	0	0	0	0.0 %	0	0	0	0.0 %	0	0	0	0.0 %	33	0	33
Osøyro	124301	0	33	33	100.0 %	0	0	0	0.0 %	0	0	0	0.0 %	0	0	0	0.0 %	0	0	0	0.0 %	0	0	0	0.0 %	0	33	33
Hordvikneset	120101	0	0	0		0	0	0		0	0	0		0	0	0		0	0	0		0	0	0		0	0	0
Hylkje/Breistein	120102	0	0	0		0	0	0		0	0	0		0	0	0		0	0	0		0	0	0		0	0	0
Kaland/Vallaheiene	120129	0	0	0		0	0	0		0	0	0		0	0	0		0	0	0		0	0	0		0	0	0
Fusa_komm	124100	0	0	0		0	0	0		0	0	0		0	0	0		0	0	0		0	0	0		0	0	0
Samnanger_komm	124200	0	0	0		0	0	0		0	0	0		0	0	0		0	0	0		0	0	0		0	0	0
Vaksdal_komm	125100	0	0	0		0	0	0		0	0	0		0	0	0		0	0	0		0	0	0		0	0	0
Meland_komm_øvrig	125600	0	0	0		0	0	0		0	0	0		0	0	0		0	0	0		0	0	0		0	0	0
Frekhaug/Flatøy	125601	0	0	0		0	0	0		0	0	0		0	0	0		0	0	0		0	0	0		0	0	0
Øygarden_komm	125900	0	0	0		0	0	0		0	0	0		0	0	0		0	0	0		0	0	0		0	0	0
Radøy_komm	126000	0	0	0		0	0	0		0	0	0		0	0	0		0	0	0		0	0	0		0	0	0
Austrheim_komm	126400	0	0	0		0	0	0		0	0	0		0	0	0		0	0	0		0	0	0		0	0	0
SUM				**35665**	**66.3 %**			**6213**	**11.5 %**			**6626**	**12.3 %**			**733**	**1.4 %**			**4162**	**7.7 %**			**431**	**0.8 %**			**53830**
Sum interne				13833	63.2 %			2533	11.6 %			1400	6.4 %			467	2.1 %			3433	15.7 %			233	1.1 %			21899
Sum eksterne				21832	68.4 %			3680	11.5 %			5226	16.4 %			266	0.8 %			729	2.3 %			198	0.6 %			31931

124700 Askøy kommune øvrig

21.279 innbyggere

- 53.800 turer totalt

- 21.900 interne (41%) og 31.900 til/fra andre soner (59%)

- Bilandel internt er 75% og til/fra andre soner 80%

- Klart størst ekstern trafikk til/fra: Kleppestø (over 12.000). Deretter Sentrum, Loddefjord og KokstadKokstad/SandsliS/Flesland

- Ca. 5.000 turer til/fra Bergen sentrum, kollektivandel ca 53%

- Rundt 1.300 turer til/fra sone Kokstad/Sandsli/Flesland

Merk:
Særlig for enkelte mindre soner (få innbyggere) vil utvalget være lite og dermed også de vektede tallene på sonenivå være usikre. RVU-data gir likevel en indikasjon på reisevolum og reisemiddelfordeling internt i soner og mellom soner. For informasjon om utvalg, feilkilder mv., vises til hovedrapport for RVU2013.

Reiser internt i sone

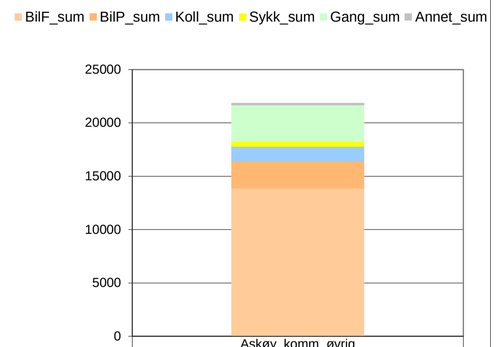

	Askøy_komm_øvrig
Annet_sum	233
Gang_sum	3433
Sykk_sum	467
Koll_sum	1400
BilP_sum	2533
BilF_sum	13833

Reiser til/fra sonen - sju største relasjoner

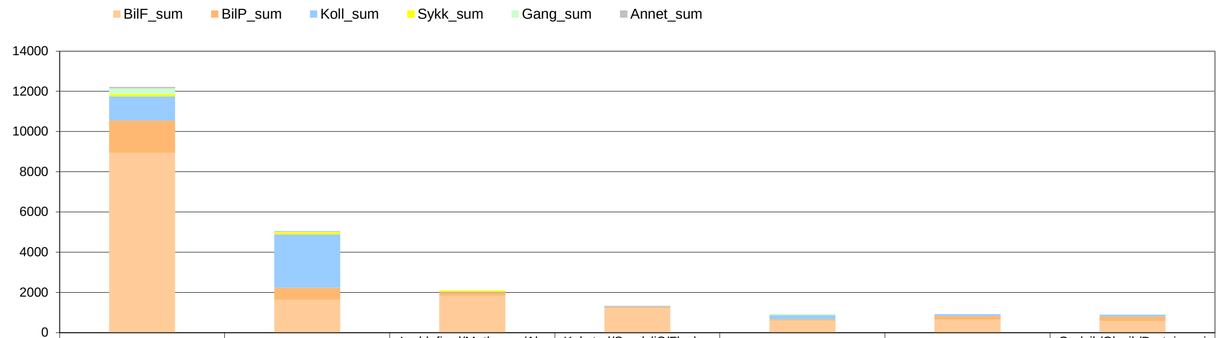

	Kleppestø	Sentrum	Loddefjord/Mathopen/Alvøen	Kokstad/SandsliS/Flesland	Åsane/Flaktveit/Ulset	Møllendal	Godvik/Olsvik/Drotningsvik
Annet_sum	66	33	0	0	0	0	0
Gang_sum	300	33	0	0	66	0	0
Sykk_sum	100	100	66	0	0	0	0
Koll_sum	1200	2650	33	33	200	83	100
BilP_sum	1617	600	167	67	66	200	233
BilF_sum	8934	1633	1833	1233	600	634	567

Sonenavn	Sone	BilF_til	BilF_fra	BilF_sum	BilF_and_tv	BilP_til	BilP_fra	BilP_sum	BilP_and_tv	Koll_til	Koll_fra	Koll_sum	Koll_and_tv	Sykk_til	Sykk_fra	Sykk_sum	Sykk_and_t	Gang_til	Gang_fra	Gang_sum	Gang_and_	Annet_til	Annet_fra	Annet_sum	Annet_ande	Reisesum_til	Reisesum_fra	Reisesum_begge
Kleppestø	124701	3833	3833	3833	65.0 %	400	400	400	6.8 %	133	133	133	2.3 %	0	0	0	0.0 %	1467	1467	1467	24.9 %	67	67	67	1.1 %	5900	5900	5900
Askøy_komm_øvrig	124700	4467	4467	8934	73.1 %	817	800	1617	13.2 %	633	567	1200	9.8 %	67	33	100	0.8 %	100	200	300	2.5 %	33	33	66	0.5 %	6117	6100	12217
Sentrum	120107	400	400	800	31.4 %	67	67	134	5.3 %	633	783	1416	55.5 %	0	33	33	1.3 %	67	67	134	5.3 %	33	0	33	1.3 %	1200	1350	2550
Loddefjord/Mathopen/Alvøen	120110	200	300	500	65.3 %	100	100	200	26.1 %	0	0	0	0.0 %	33	33	66	8.6 %	0	0	0	0.0 %	0	0	0	0.0 %	333	433	766
Godvik/Olsvik/Drotningsvik	120109	133	200	333	55.6 %	0	0	0	0.0 %	33	100	133	22.2 %	0	0	0	0.0 %	100	33	133	22.2 %	0	0	0	0.0 %	266	333	599
Kokstad/SandsliS/Flesland	120124	200	200	400	80.0 %	0	67	67	13.4 %	0	0	0	0.0 %	0	0	0	0.0 %	0	0	0	0.0 %	0	33	33	6.6 %	200	300	500
Fjell_komm_øvrig/Bjorøy	124600	167	233	400	100.0 %	0	0	0	0.0 %	0	0	0	0.0 %	0	0	0	0.0 %	0	0	0	0.0 %	0	0	0	0.0 %	167	233	400
Møllendal	120115	100	67	167	45.5 %	0	33	33	9.0 %	100	67	167	45.5 %	0	0	0	0.0 %	0	0	0	0.0 %	0	0	0	0.0 %	200	167	367
Fyllingsdalen	120111	100	133	233	70.0 %	0	0	0	0.0 %	67	33	100	30.0 %	0	0	0	0.0 %	0	0	0	0.0 %	0	0	0	0.0 %	167	166	333
Gravdal	120108	100	100	200	66.7 %	33	67	100	33.3 %	0	0	0	0.0 %	0	0	0	0.0 %	0	0	0	0.0 %	0	0	0	0.0 %	133	167	300
Kronstad/Minde	120116	167	133	300	100.0 %	0	0	0	0.0 %	0	0	0	0.0 %	0	0	0	0.0 %	0	0	0	0.0 %	0	0	0	0.0 %	167	133	300
Straume/Lillesotra/Bildøy	124601	100	100	200	75.2 %	0	0	0	0.0 %	33	33	66	24.8 %	0	0	0	0.0 %	0	0	0	0.0 %	0	0	0	0.0 %	133	133	266
Bønes/Kråkenes	120121	67	100	167	71.7 %	0	0	0	0.0 %	0	0	0	0.0 %	0	0	0	0.0 %	33	33	66	28.3 %	0	0	0	0.0 %	100	133	233
Søreide/SandsliN/Straume	120122	100	133	233	100.0 %	0	0	0	0.0 %	0	0	0	0.0 %	0	0	0	0.0 %	0	0	0	0.0 %	0	0	0	0.0 %	100	133	233
Åsane/Flaktveit/Ulset	120104	33	133	166	83.4 %	0	0	0	0.0 %	0	0	0	0.0 %	0	0	0	0.0 %	33	0	33	16.6 %	0	0	0	0.0 %	66	133	199
Årstad/Slettebakken	120118	67	100	167	100.0 %	0	0	0	0.0 %	0	0	0	0.0 %	0	0	0	0.0 %	0	0	0	0.0 %	0	0	0	0.0 %	67	100	167
RådalØ/Smørås/Apeltun/SkjoldØ	120127	67	33	100	60.2 %	0	0	0	0.0 %	0	0	0	0.0 %	33	33	66	39.8 %	0	0	0	0.0 %	0	0	0	0.0 %	100	66	166
Øygarden_komm	125900	0	33	33	20.0 %	33	33	66	40.0 %	33	33	66	40.0 %	0	0	0	0.0 %	0	0	0	0.0 %	0	0	0	0.0 %	66	99	165
Midtun/Ulsmåg/Helldalsåsen	120130	33	33	66	50.0 %	0	0	0	0.0 %	33	33	66	50.0 %	0	0	0	0.0 %	0	0	0	0.0 %	0	0	0	0.0 %	66	66	132
Gyldenpris/Melkeplassen	120112	0	100	100	100.0 %	0	0	0	0.0 %	0	0	0	0.0 %	0	0	0	0.0 %	0	0	0	0.0 %	0	0	0	0.0 %	0	100	100
Danmarksplass	120114	67	0	67	67.0 %	0	0	0	0.0 %	0	33	33	33.0 %	0	0	0	0.0 %	0	0	0	0.0 %	0	0	0	0.0 %	67	33	100
Fjøsanger	120120	33	67	100	100.0 %	0	0	0	0.0 %	0	0	0	0.0 %	0	0	0	0.0 %	0	0	0	0.0 %	0	0	0	0.0 %	33	67	100
Paradis/Hop/Nesttun/SkjoldV	120123	33	67	100	100.0 %	0	0	0	0.0 %	0	0	0	0.0 %	0	0	0	0.0 %	0	0	0	0.0 %	0	0	0	0.0 %	33	67	100
Vaksdal_komm	125100	67	33	100	100.0 %	0	0	0	0.0 %	0	0	0	0.0 %	0	0	0	0.0 %	0	0	0	0.0 %	0	0	0	0.0 %	67	33	100
Sandviken	120106	33	33	66	66.7 %	0	0	0	0.0 %	33	0	33	33.3 %	0	0	0	0.0 %	0	0	0	0.0 %	0	0	0	0.0 %	66	33	99
Tertnes/Mjølkeråen/Salhus	120103	33	0	33	50.0 %	0	0	0	0.0 %	0	0	0	0.0 %	0	0	0	0.0 %	33	0	33	50.0 %	0	0	0	0.0 %	66	0	66
Landås	120117	33	0	33	50.0 %	0	0	0	0.0 %	33	0	33	50.0 %	0	0	0	0.0 %	0	0	0	0.0 %	0	0	0	0.0 %	66	0	66
Fana/Krokeide/Nordvik	120128	33	0	33	100.0 %	0	0	0	0.0 %	0	0	0	0.0 %	0	0	0	0.0 %	0	0	0	0.0 %	0	0	0	0.0 %	33	0	33
Os_komm_øvrig	124300	0	0	0	0.0 %	0	33	33	100.0 %	0	0	0	0.0 %	0	0	0	0.0 %	0	0	0	0.0 %	0	0	0	0.0 %	0	33	33
Osøyro	124301	33	0	33	100.0 %	0	0	0	0.0 %	0	0	0	0.0 %	0	0	0	0.0 %	0	0	0	0.0 %	0	0	0	0.0 %	33	0	33
Knarvik	126301	33	0	33	100.0 %	0	0	0	0.0 %	0	0	0	0.0 %	0	0	0	0.0 %	0	0	0	0.0 %	0	0	0	0.0 %	33	0	33
Hordvikneset	120101	0	0	0		0	0	0		0	0	0		0	0	0		0	0	0		0	0	0		0	0	0
Hylkje/Breistein	120102	0	0	0		0	0	0		0	0	0		0	0	0		0	0	0		0	0	0		0	0	0
Eidsvåg	120105	0	0	0		0	0	0		0	0	0		0	0	0		0	0	0		0	0	0		0	0	0
Nattland/Sædalen	120119	0	0	0		0	0	0		0	0	0		0	0	0		0	0	0		0	0	0		0	0	0
Hjellestad/Milde	120125	0	0	0		0	0	0		0	0	0		0	0	0		0	0	0		0	0	0		0	0	0
Nordås/Sørås/RådalV	120126	0	0	0		0	0	0		0	0	0		0	0	0		0	0	0		0	0	0		0	0	0
Kaland/Vallaheiene	120129	0	0	0		0	0	0		0	0	0		0	0	0		0	0	0		0	0	0		0	0	0
IndreArna/Garnes/Espeland/Trengereid	120131	0	0	0		0	0	0		0	0	0		0	0	0		0	0	0		0	0	0		0	0	0
YtreArna/Gaupås	120132	0	0	0		0	0	0		0	0	0		0	0	0		0	0	0		0	0	0		0	0	0
Voss_komm	123500	0	0	0		0	0	0		0	0	0		0	0	0		0	0	0		0	0	0		0	0	0
Fusa_komm	124100	0	0	0		0	0	0		0	0	0		0	0	0		0	0	0		0	0	0		0	0	0
Samnanger_komm	124200	0	0	0		0	0	0		0	0	0		0	0	0		0	0	0		0	0	0		0	0	0
Sund_komm	124500	0	0	0		0	0	0		0	0	0		0	0	0		0	0	0		0	0	0		0	0	0
Osterøy_komm	125300	0	0	0		0	0	0		0	0	0		0	0	0		0	0	0		0	0	0		0	0	0
Meland_komm_øvrig	125600	0	0	0		0	0	0		0	0	0		0	0	0		0	0	0		0	0	0		0	0	0
Frekhaug/Flatøy	125601	0	0	0		0	0	0		0	0	0		0	0	0		0	0	0		0	0	0		0	0	0
Radøy_komm	126000	0	0	0		0	0	0		0	0	0			0	0		0	0	0		0	0	0		0	0	0
Lindås_komm_øvrig	126300	0	0	0		0	0	0		0	0	0		0	0	0		0	0	0		0	0	0		0	0	0
Austrheim_komm	126400	0	0	0		0	0	0		0	0	0		0	0	0		0	0	0		0	0	0		0	0	0
SUM				**17930**	**67.3 %**			**2650**	**9.9 %**			**3446**	**12.9 %**			**265**	**1.0 %**			**2166**	**8.1 %**			**199**	**0.7 %**			**26656**
Sum interne				3833	65.0 %			400	6.8 %			133	2.3 %			0	0.0 %			1467	24.9 %			67	1.1 %			5900
Sum eksterne				14097	67.9 %			2250	10.8 %			3313	16.0 %			265	1.3 %			699	3.4 %			132	0.6 %			20756

124701 Kleppestø

5.998 innbyggere

- 26.700 turer totalt
- 5.900 interne (22%) og 20.800 til/fra andre soner (78%)
- Andel bilturer til/fra andre soner er ca 79%
- Klart størst ekstern trafikk til/fra Askøy øvrig (over 12.000). Deretter Sentrum, Loddefjord, Godvik og Kokstad/Sandsli/Flesland
- Ca. 2.600 turer til/fra Bergen sentrum, høy kollektivandel ca 56%
- Rundt 500 turer til/fra sone Kokstad/Sandsli/Flesland

Merk:
Særlig for enkelte mindre soner (få innbyggere) vil utvalget være lite og dermed også de vektede tallene på sonenivå være usikre. RVU-data gir likevel en indikasjon påreisevolum og reisemiddelfordeling internt i soner og mellom soner. For informasjon om utvalg, feilkilder mv., vises til hovedrapport for RVU2013.

Reiser internt i sone

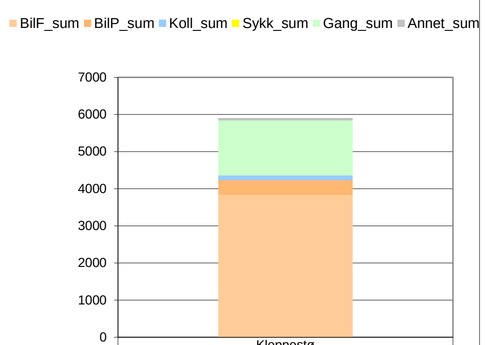

	Kleppestø
Annet_sum	67
Gang_sum	1467
Sykk_sum	0
Koll_sum	133
BilP_sum	400
BilF_sum	3833

Reiser til/fra sonen - sju største relasjoner

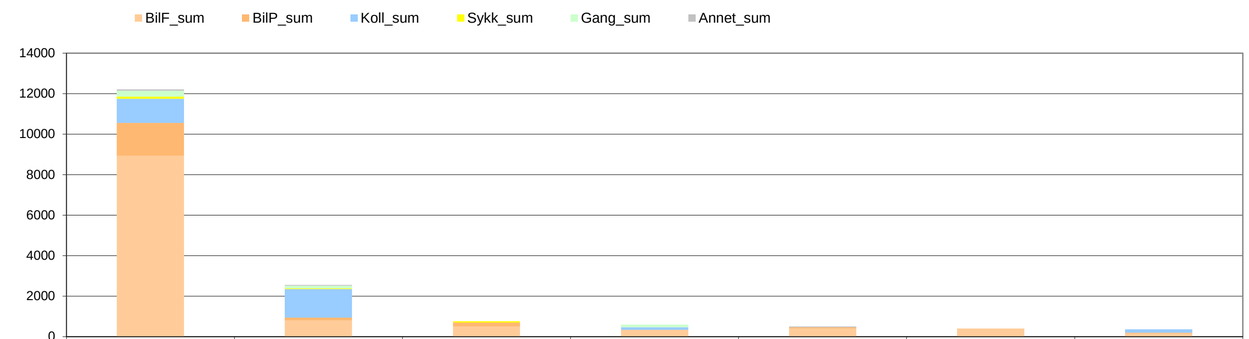

	Askøy_komm_øvrig	Sentrum	Loddefjord/Mathopen/Alvøen	Godvik/Olsvik/Drotningsvik	Kokstad/SandsliS/Flesland	Fjell_komm_øvrig/Bjorøy	Møllendal
Annet_sum	66	33	0	0	33	0	0
Gang_sum	300	134	0	133	0	0	0
Sykk_sum	100	33	66	0	0	0	0
Koll_sum	1200	1416	0	133	0	0	167
BilP_sum	1617	134	200	0	67	0	33
BilF_sum	8934	800	500	333	400	400	167

Sonenavn	Sone	BilF_til	BilF_fra	BilF_sum	BilF_and_tx	BilP_til	BilP_fra	BilP_sum	BilP_and_tx	Koll_til	Koll_fra	Koll_sum	Koll_and_tx	Sykk_til	Sykk_fra	Sykk_sum	Sykk_and_t	Gang_til	Gang_fra	Gang_sum	Gang_and_	Annet_til	Annet_fra	Annet_sum	Annet_ande	Reisesum_til	Reisesum_fra	Reisesum_begge
Vaksdal_komm	125100	4500	4500	4500	65.5 %	233	233	233	3.4 %	333	333	333	4.8 %	0	0	0	0.0 %	1700	1700	1700	24.8 %	100	100	100	1.5 %	6866	6866	6866
Voss_komm	123500	167	167	334	47.8 %	33	33	66	9.4 %	133	100	233	33.3 %	0	0	0	0.0 %	33	33	66	9.4 %	0	0	0	0.0 %	366	333	699
Sentrum	120107	33	0	33	5.8 %	0	33	33	5.8 %	267	233	500	88.3 %	0	0	0	0.0 %	0	0	0	0.0 %	0	0	0	0.0 %	300	266	566
IndreArna/Garnes/Espeland/Trengereid	120131	100	167	267	57.2 %	0	0	0	0.0 %	100	100	200	42.8 %	0	0	0	0.0 %	0	0	0	0.0 %	0	0	0	0.0 %	200	267	467
Osterøy_komm	125300	100	100	200	100.0 %	0	0	0	0.0 %	0	0	0	0.0 %	0	0	0	0.0 %	0	0	0	0.0 %	0	0	0	0.0 %	100	100	200
Åsane/Flaktveit/Ulset	120104	0	67	67	50.0 %	0	67	67	50.0 %	0	0	0	0.0 %	0	0	0	0.0 %	0	0	0	0.0 %	0	0	0	0.0 %	0	134	134
Møllendal	120115	0	0	0	0.0 %	0	0	0	0.0 %	67	67	134	100.0 %	0	0	0	0.0 %	0	0	0	0.0 %	0	0	0	0.0 %	67	67	134
Radøy_komm	126000	67	67	134	100.0 %	0	0	0	0.0 %	0	0	0	0.0 %	0	0	0	0.0 %	0	0	0	0.0 %	0	0	0	0.0 %	67	67	134
RådalØ/Smørås/Apeltun/SkjoldØ	120127	33	67	100	100.0 %	0	0	0	0.0 %	0	0	0	0.0 %	0	0	0	0.0 %	0	0	0	0.0 %	0	0	0	0.0 %	33	67	100
Kleppestø	124701	33	67	100	100.0 %	0	0	0	0.0 %	0	0	0	0.0 %	0	0	0	0.0 %	0	0	0	0.0 %	0	0	0	0.0 %	33	67	100
Lindås_komm_øvrig	126300	67	33	100	100.0 %	0	0	0	0.0 %	0	0	0	0.0 %	0	0	0	0.0 %	0	0	0	0.0 %	0	0	0	0.0 %	67	33	100
Danmarksplass	120114	33	0	33	33.3 %	0	0	0	0.0 %	33	33	66	66.7 %	0	0	0	0.0 %	0	0	0	0.0 %	0	0	0	0.0 %	66	33	99
Nordås/Sørås/RådalV	120126	67	0	67	100.0 %	0	0	0	0.0 %	0	0	0	0.0 %	0	0	0	0.0 %	0	0	0	0.0 %	0	0	0	0.0 %	67	0	67
Fyllingsdalen	120111	0	0	0	0.0 %	33	33	66	100.0 %	0	0	0	0.0 %	0	0	0	0.0 %	0	0	0	0.0 %	0	0	0	0.0 %	33	33	66
Kokstad/SandsliS/Flesland	120124	33	33	66	100.0 %	0	0	0	0.0 %	0	0	0	0.0 %	0	0	0	0.0 %	0	0	0	0.0 %	0	0	0	0.0 %	33	33	66
YtreArna/Gaupås	120132	33	33	66	100.0 %	0	0	0	0.0 %	0	0	0	0.0 %	0	0	0	0.0 %	0	0	0	0.0 %	0	0	0	0.0 %	33	33	66
Samnanger_komm	124200	33	33	66	100.0 %	0	0	0	0.0 %	0	0	0	0.0 %	0	0	0	0.0 %	0	0	0	0.0 %	0	0	0	0.0 %	33	33	66
Frekhaug/Flatøy	125601	33	33	66	100.0 %	0	0	0	0.0 %	0	0	0	0.0 %	0	0	0	0.0 %	0	0	0	0.0 %	0	0	0	0.0 %	33	33	66
Hylkje/Breistein	120102	0	33	33	100.0 %	0	0	0	0.0 %	0	0	0	0.0 %	0	0	0	0.0 %	0	0	0	0.0 %	0	0	0	0.0 %	0	33	33
Sandviken	120106	0	0	0	0.0 %	0	0	0	0.0 %	33	0	33	100.0 %	0	0	0	0.0 %	0	0	0	0.0 %	0	0	0	0.0 %	33	0	33
Loddefjord/Mathopen/Alvøen	120110	33	0	33	100.0 %	0	0	0	0.0 %	0	0	0	0.0 %	0	0	0	0.0 %	0	0	0	0.0 %	0	0	0	0.0 %	33	0	33
Kronstad/Minde	120116	33	0	33	100.0 %	0	0	0	0.0 %	0	0	0	0.0 %	0	0	0	0.0 %	0	0	0	0.0 %	0	0	0	0.0 %	33	0	33
Fjøsanger	120120	0	0	0	0.0 %	33	0	33	100.0 %	0	0	0	0.0 %	0	0	0	0.0 %	0	0	0	0.0 %	0	0	0	0.0 %	33	0	33
Søreide/SandsliN/Straume	120122	33	0	33	100.0 %	0	0	0	0.0 %	0	0	0	0.0 %	0	0	0	0.0 %	0	0	0	0.0 %	0	0	0	0.0 %	33	0	33
Hordvikneset	120101	0	0	0		0	0	0		0	0	0		0	0	0		0	0	0		0	0	0		0	0	0
Tertnes/Mjølkeråen/Salhus	120103	0	0	0		0	0	0		0	0	0		0	0	0		0	0	0		0	0	0		0	0	0
Eidsvåg	120105	0	0	0		0	0	0		0	0	0		0	0	0		0	0	0		0	0	0		0	0	0
Gravdal	120108	0	0	0		0	0	0		0	0	0		0	0	0		0	0	0		0	0	0		0	0	0
Godvik/Olsvik/Drotningsvik	120109	0	0	0		0	0	0		0	0	0		0	0	0		0	0	0		0	0	0		0	0	0
Gyldenpris/Melkeplassen	120112	0	0	0		0	0	0		0	0	0		0	0	0		0	0	0		0	0	0		0	0	0
Landås	120117	0	0	0		0	0	0		0	0	0		0	0	0		0	0	0		0	0	0		0	0	0
Årstad/Slettebakken	120118	0	0	0		0	0	0		0	0	0		0	0	0		0	0	0		0	0	0		0	0	0
Nattland/Sædalen	120119	0	0	0		0	0	0		0	0	0		0	0	0		0	0	0		0	0	0		0	0	0
Bønes/Kråkenes	120121	0	0	0		0	0	0		0	0	0		0	0	0		0	0	0		0	0	0		0	0	0
Paradis/Hop/Nesttun/SkjoldV	120123	0	0	0		0	0	0		0	0	0		0	0	0		0	0	0		0	0	0		0	0	0
Hjellestad/Milde	120125	0	0	0		0	0	0		0	0	0		0	0	0		0	0	0		0	0	0		0	0	0
Fana/Krokeide/Nordvik	120128	0	0	0		0	0	0		0	0	0		0	0	0		0	0	0		0	0	0		0	0	0
Kaland/Vallaheiene	120129	0	0	0		0	0	0		0	0	0		0	0	0		0	0	0		0	0	0		0	0	0
Midtun/Ulsmåg/Helldalsåsen	120130	0	0	0		0	0	0		0	0	0		0	0	0		0	0	0		0	0	0		0	0	0
Fusa_komm	124100	0	0	0		0	0	0		0	0	0		0	0	0		0	0	0		0	0	0		0	0	0
Os_komm_øvrig	124300	0	0	0		0	0	0		0	0	0		0	0	0		0	0	0		0	0	0		0	0	0
Osøyro	124301	0	0	0		0	0	0		0	0	0		0	0	0		0	0	0		0	0	0		0	0	0
Sund_komm	124500	0	0	0		0	0	0		0	0	0		0	0	0		0	0	0		0	0	0		0	0	0
Fjell_komm_øvrig/Bjorøy	124600	0	0	0		0	0	0		0	0	0		0	0	0		0	0	0		0	0	0		0	0	0
Straume/Lillesotra/Bildøy	124601	0	0	0		0	0	0		0	0	0		0	0	0		0	0	0		0	0	0		0	0	0
Askøy_komm_øvrig	124700	0	0	0		0	0	0		0	0	0		0	0	0		0	0	0		0	0	0		0	0	0
Meland_komm_øvrig	125600	0	0	0		0	0	0		0	0	0		0	0	0		0	0	0		0	0	0		0	0	0
Øygarden_komm	125900	0	0	0		0	0	0		0	0	0		0	0	0		0	0	0		0	0	0		0	0	0
Knarvik	126301	0	0	0		0	0	0		0	0	0		0	0	0		0	0	0		0	0	0		0	0	0
Austrheim_komm	126400	0	0	0		0	0	0		0	0	0		0	0	0		0	0	0		0	0	0		0	0	0
SUM				**6331**	**62.1 %**			**498**	**4.9 %**			**1499**	**14.7 %**			**0**	**0.0 %**			**1766**	**17.3 %**			**100**	**1.0 %**			**10194**
Sum interne				4500	65.5 %			233	3.4 %			333	4.8 %			0	0.0 %			1700	24.8 %			100	1.5 %			6866
Sum eksterne				1831	55.0 %			265	8.0 %			1166	35.0 %			0	0.0 %			66	2.0 %			0	0.0 %			3328

125100 Vaksdal kommune

4.136 innbyggere

- 10.200 turer totalt
- 6.900 interne (67%) og 3.300 til/fra andre soner (33%)
- Bilandel til/fra andre soner er 63%
- Størst ekstern trafikk til/fra: Voss, Sentrum og Indre Arna/Garnes
- Ca. 600 turer til/fra Bergen sentrum, kollektivandel rundt 88%

Merk:
Særlig for enkelte mindre soner (få innbyggere) vil utvalget være lite og dermed også de vektede tallene på sonenivå være usikre. RVU-data gir likevel en indikasjon på reisevolum og reisemiddelfordeling internt i soner og mellom soner. For informasjon om utvalg, feilkilder mv., vises til hovedrapport for RVU2013.

Reiser internt i sone

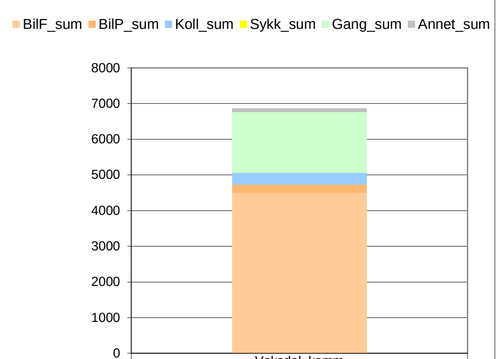

	Vaksdal_komm
Annet_sum	100
Gang_sum	1700
Sykk_sum	0
Koll_sum	333
BilP_sum	233
BilF_sum	4500

Reiser til/fra sonen - sju største relasjoner

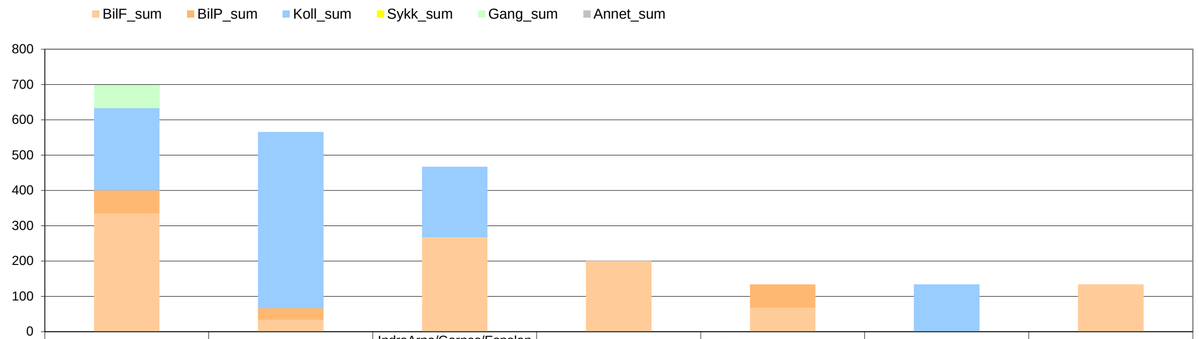

	Voss_komm	Sentrum	IndreArna/Garnes/Espeland/Trengereid	Osterøy_komm	Åsane/Flaktveit/Ulset	Møllendal	Radøy_komm
Annet_sum	0	0	0	0	0	0	0
Gang_sum	66	0	0	0	0	0	0
Sykk_sum	0	0	0	0	0	0	0
Koll_sum	233	500	200	0	0	134	0
BilP_sum	66	33	0	0	67	0	0
BilF_sum	334	33	267	200	67	0	134

Sonenavn	Sone	BilF_til	BilF_fra	BilF_sum	BilF_and_tx	BilP_til	BilP_fra	BilP_sum	BilP_and_tx	Koll_til	Koll_fra	Koll_sum	Koll_and_tx	Sykk_til	Sykk_fra	Sykk_sum	Sykk_and_tx	Gang_til	Gang_fra	Gang_sum	Gang_and_	Annet_til	Annet_fra	Annet_sum	Annet_ande	Reisesum_til	Reisesum_fra	Reisesum_begge
Osterøy_komm	125300	7666	7666	7666	61.3 %	1200	1200	1200	9.6 %	667	667	667	5.3 %	100	100	100	0.8 %	2567	2567	2567	20.5 %	300	300	300	2.4 %	12500	12500	12500
IndreArna/Garnes/Espeland/Trengereid	120131	300	433	733	66.8 %	100	67	167	15.2 %	33	33	66	6.0 %	33	33	66	6.0 %	0	0	0	0.0 %	33	33	66	6.0 %	499	599	1098
Sentrum	120107	200	133	333	34.5 %	0	33	33	3.4 %	317	283	600	62.1 %	0	0	0	0.0 %	0	0	0	0.0 %	0	0	0	0.0 %	517	449	966
Åsane/Flaktveit/Ulset	120104	200	133	333	38.5 %	67	100	167	19.3 %	167	133	300	34.6 %	33	33	66	7.6 %	0	0	0	0.0 %	0	0	0	0.0 %	467	399	866
Kokstad/SandsliS/Flesland	120124	133	167	300	100.0 %	0	0	0	0.0 %	0	0	0	0.0 %	0	0	0	0.0 %	0	0	0	0.0 %	0	0	0	0.0 %	133	167	300
Tertnes/Mjølkeråen/Salhus	120103	100	167	267	100.0 %	0	0	0	0.0 %	0	0	0	0.0 %	0	0	0	0.0 %	0	0	0	0.0 %	0	0	0	0.0 %	100	167	267
Lindås_komm_øvrig	126300	100	67	167	71.7 %	0	0	0	0.0 %	0	0	0	0.0 %	0	0	0	0.0 %	33	33	66	28.3 %	0	0	0	0.0 %	133	100	233
Hylkje/Breistein	120102	100	100	200	100.0 %	0	0	0	0.0 %	0	0	0	0.0 %	0	0	0	0.0 %	0	0	0	0.0 %	0	0	0	0.0 %	100	100	200
Vaksdal_komm	125100	100	100	200	100.0 %	0	0	0	0.0 %	0	0	0	0.0 %	0	0	0	0.0 %	0	0	0	0.0 %	0	0	0	0.0 %	100	100	200
Knarvik	126301	67	67	134	67.0 %	33	33	66	33.0 %	0	0	0	0.0 %	0	0	0	0.0 %	0	0	0	0.0 %	0	0	0	0.0 %	100	100	200
Paradis/Hop/Nesttun/SkjoldV	120123	67	67	134	80.2 %	0	0	0	0.0 %	0	33	33	19.8 %	0	0	0	0.0 %	0	0	0	0.0 %	0	0	0	0.0 %	67	100	167
RådalØ/Smørås/Apeltun/SkjoldØ	120127	67	67	134	80.2 %	0	33	33	19.8 %	0	0	0	0.0 %	0	0	0	0.0 %	0	0	0	0.0 %	0	0	0	0.0 %	67	100	167
Straume/Lillesotra/Bildøy	124601	67	100	167	100.0 %	0	0	0	0.0 %	0	0	0	0.0 %	0	0	0	0.0 %	0	0	0	0.0 %	0	0	0	0.0 %	67	100	167
Eidsvåg	120105	33	67	100	60.2 %	0	0	0	0.0 %	33	33	66	39.8 %	0	0	0	0.0 %	0	0	0	0.0 %	0	0	0	0.0 %	66	100	166
Møllendal	120115	33	33	66	39.8 %	0	0	0	0.0 %	67	33	100	60.2 %	0	0	0	0.0 %	0	0	0	0.0 %	0	0	0	0.0 %	100	66	166
Frekhaug/Flatøy	125601	67	33	100	60.2 %	0	0	0	0.0 %	33	33	66	39.8 %	0	0	0	0.0 %	0	0	0	0.0 %	0	0	0	0.0 %	100	66	166
Sandviken	120106	33	33	66	50.0 %	0	0	0	0.0 %	0	0	0	0.0 %	0	0	0	0.0 %	33	33	66	50.0 %	0	0	0	0.0 %	66	66	132
Fyllingsdalen	120111	67	33	100	100.0 %	0	0	0	0.0 %	0	0	0	0.0 %	0	0	0	0.0 %	0	0	0	0.0 %	0	0	0	0.0 %	67	33	100
Danmarksplass	120114	0	0	0	0.0 %	0	0	0	0.0 %	33	67	100	100.0 %	0	0	0	0.0 %	0	0	0	0.0 %	0	0	0	0.0 %	33	67	100
Askøy_komm_øvrig	124700	67	33	100	100.0 %	0	0	0	0.0 %	0	0	0	0.0 %	0	0	0	0.0 %	0	0	0	0.0 %	0	0	0	0.0 %	67	33	100
Midtun/Ulsmåg/Helldalsåsen	120130	0	33	33	33.3 %	0	0	0	0.0 %	0	0	0	0.0 %	0	0	0	0.0 %	33	33	66	66.7 %	0	0	0	0.0 %	33	66	99
Radøy_komm	126000	0	33	33	33.3 %	0	0	0	0.0 %	0	0	0	0.0 %	0	0	0	0.0 %	33	33	66	66.7 %	0	0	0	0.0 %	33	66	99
Kronstad/Minde	120116	33	33	66	100.0 %	0	0	0	0.0 %	0	0	0	0.0 %	0	0	0	0.0 %	0	0	0	0.0 %	0	0	0	0.0 %	33	33	66
Os_komm_øvrig	124300	33	33	66	100.0 %	0	0	0	0.0 %	0	0	0	0.0 %	0	0	0	0.0 %	0	0	0	0.0 %	0	0	0	0.0 %	33	33	66
Gyldenpris/Melkeplassen	120112	33	0	33	100.0 %	0	0	0	0.0 %	0	0	0	0.0 %	0	0	0	0.0 %	0	0	0	0.0 %	0	0	0	0.0 %	33	0	33
Fjøsanger	120120	33	0	33	100.0 %	0	0	0	0.0 %	0	0	0	0.0 %	0	0	0	0.0 %	0	0	0	0.0 %	0	0	0	0.0 %	33	0	33
Fana/Krokeide/Nordvik	120128	0	33	33	100.0 %	0	0	0	0.0 %	0	0	0	0.0 %	0	0	0	0.0 %	0	0	0	0.0 %	0	0	0	0.0 %	0	33	33
Voss_komm	123500	0	0	0	0.0 %	0	0	0	0.0 %	33	0	33	100.0 %	0	0	0	0.0 %	0	0	0	0.0 %	0	0	0	0.0 %	33	0	33
Fusa_komm	124100	0	33	33	100.0 %	0	0	0	0.0 %	0	0	0	0.0 %	0	0	0	0.0 %	0	0	0	0.0 %	0	0	0	0.0 %	0	33	33
Sund_komm	124500	0	0	0	0.0 %	33	0	33	100.0 %	0	0	0	0.0 %	0	0	0	0.0 %	0	0	0	0.0 %	0	0	0	0.0 %	33	0	33
Fjell_komm_øvrig/Bjorøy	124600	33	0	33	100.0 %	0	0	0	0.0 %	0	0	0	0.0 %	0	0	0	0.0 %	0	0	0	0.0 %	0	0	0	0.0 %	33	0	33
Meland_komm_øvrig	125600	0	0	0	0.0 %	0	0	0	0.0 %	33	0	33	100.0 %	0	0	0	0.0 %	0	0	0	0.0 %	0	0	0	0.0 %	33	0	33
Øygarden_komm	125900	33	0	33	100.0 %	0	0	0	0.0 %	0	0	0	0.0 %	0	0	0	0.0 %	0	0	0	0.0 %	0	0	0	0.0 %	33	0	33
Hordvikneset	120101	0	0	0		0	0	0		0	0	0		0	0	0		0	0	0		0	0	0		0	0	0
Gravdal	120108	0	0	0		0	0	0		0	0	0		0	0	0		0	0	0		0	0	0		0	0	0
Godvik/Olsvik/Drotningsvik	120109	0	0	0		0	0	0		0	0	0		0	0	0		0	0	0		0	0	0		0	0	0
Loddefjord/Mathopen/Alvøen	120110	0	0	0		0	0	0		0	0	0		0	0	0		0	0	0		0	0	0		0	0	0
Landås	120117	0	0	0		0	0	0		0	0	0		0	0	0		0	0	0		0	0	0		0	0	0
Årstad/Slettebakken	120118	0	0	0		0	0	0		0	0	0		0	0	0		0	0	0		0	0	0		0	0	0
Nattland/Sædalen	120119	0	0	0		0	0	0		0	0	0		0	0	0		0	0	0		0	0	0		0	0	0
Bønes/Kråkenes	120121	0	0	0		0	0	0		0	0	0		0	0	0		0	0	0		0	0	0		0	0	0
Søreide/SandsliN/Straume	120122	0	0	0		0	0	0		0	0	0		0	0	0		0	0	0		0	0	0		0	0	0
Hjellestad/Milde	120125	0	0	0		0	0	0		0	0	0		0	0	0		0	0	0		0	0	0		0	0	0
Nordås/Sørås/RådalV	120126	0	0	0		0	0	0		0	0	0		0	0	0		0	0	0		0	0	0		0	0	0
Kaland/Vallaheiene	120129	0	0	0		0	0	0		0	0	0		0	0	0		0	0	0		0	0	0		0	0	0
YtreArna/Gaupås	120132	0	0	0		0	0	0		0	0	0		0	0	0		0	0	0		0	0	0		0	0	0
Samnanger_komm	124200	0	0	0		0	0	0		0	0	0		0	0	0		0	0	0		0	0	0		0	0	0
Osøyro	124301	0	0	0		0	0	0		0	0	0		0	0	0		0	0	0		0	0	0		0	0	0
Kleppestø	124701	0	0	0		0	0	0		0	0	0		0	0	0		0	0	0		0	0	0		0	0	0
Austrheim_komm	126400	0	0	0		0	0	0		0	0	0		0	0	0		0	0	0		0	0	0		0	0	0
SUM				**11696**	**61.9 %**			**1699**	**9.0 %**			**2064**	**10.9 %**			**232**	**1.2 %**			**2831**	**15.0 %**			**366**	**1.9 %**			**18888**
Sum interne				7666	61.3 %			1200	9.6 %			667	5.3 %			100	0.8 %			2567	20.5 %			300	2.4 %			12500
Sum eksterne				4030	63.1 %			499	7.8 %			1397	21.9 %			132	2.1 %			264	4.1 %			66	1.0 %			6388

125300 Osterøy kommune

7.771 innbyggere

- 18.900 turer totalt
- 12.500 interne (66%) og 6.400 til/fra andre soner (34%)
- Relativt høy kollektivandel til/fra andre soner, 22%
- Flest eksterne turer til/fra: Indre Arna/Garnes, Sentrum og Åsane
- Ca. 1.000 turer til/fra Bergen sentrum, høy kollektivandel rundt 62%

Merk:
Særlig for enkelte mindre soner (få innbyggere) vil utvalget være lite og dermed også de vektede tallene på sonenivå være usikre. RVU-data gir likevel en indikasjon påreisevolum og reisemiddelfordeling internt i soner og mellom soner. For informasjon om utvalg, feilkilder mv., vises til hovedrapport for RVU2013.

Reiser internt i sone

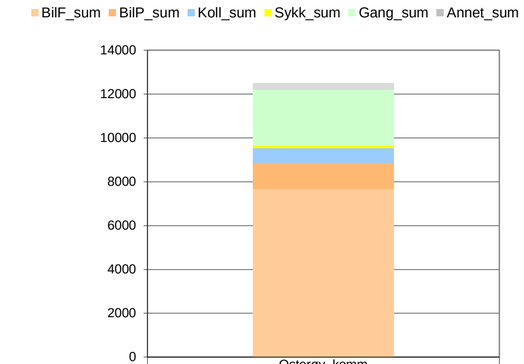

	Osterøy_komm
Annet_sum	300
Gang_sum	2567
Sykk_sum	100
Koll_sum	667
BilP_sum	1200
BilF_sum	7666

Reiser til/fra sonen - sju største relasjoner

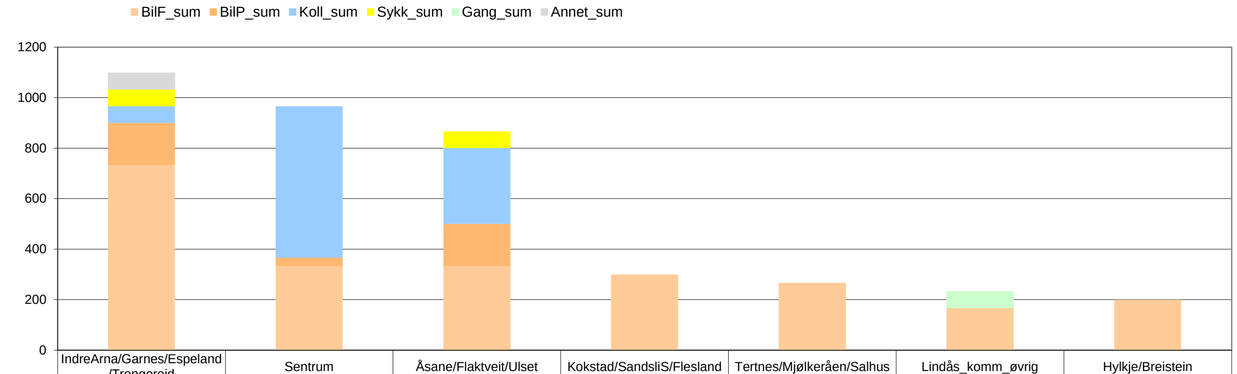

	IndreArna/Garnes/Espeland/Trengereid	Sentrum	Åsane/Flaktveit/Ulset	Kokstad/SandsliS/Flesland	Tertnes/Mjølkeråen/Salhus	Lindås_komm_øvrig	Hylkje/Breistein
Annet_sum	66	0	0	0	0	0	0
Gang_sum	0	0	0	0	0	66	0
Sykk_sum	66	0	66	0	0	0	0
Koll_sum	66	600	300	0	0	0	0
BilP_sum	167	33	167	0	0	0	0
BilF_sum	733	333	333	300	267	167	200

Sonenavn	Sone	BilF_til	BilF_fra	BilF_sum	BilF_and_tx	BilP_til	BilP_fra	BilP_sum	BilP_and_tx	Koll_til	Koll_fra	Koll_sum	Koll_and_tx	Sykk_til	Sykk_fra	Sykk_sum	Sykk_and_t	Gang_til	Gang_fra	Gang_sum	Gang_and_t	Annet_til	Annet_fra	Annet_sum	Annet_ande	Reisesum_til	Reisesum_fra	Reisesum_begge
Meland_komm_øvrig	125600	1233	1233	1233	55.2 %	133	133	133	6.0 %	133	133	133	6.0 %	0	0	0	0.0 %	667	667	667	29.9 %	67	67	67	3.0 %	2233	2233	2233
Frekhaug/Flatøy	125601	1100	1233	2333	80.5 %	67	33	100	3.4 %	33	33	66	2.3 %	33	33	66	2.3 %	167	167	334	11.5 %	0	0	0	0.0 %	1400	1499	2899
Knarvik	126301	600	400	1000	76.9 %	100	100	200	15.4 %	67	33	100	7.7 %	0	0	0	0.0 %	0	0	0	0.0 %	0	0	0	0.0 %	767	533	1300
Åsane/Flaktveit/Ulset	120104	333	333	666	76.8 %	67	67	134	15.5 %	67	0	67	7.7 %	0	0	0	0.0 %	0	0	0	0.0 %	0	0	0	0.0 %	467	400	867
Lindås_komm_øvrig	126300	133	233	366	61.1 %	67	100	167	27.9 %	33	33	66	11.0 %	0	0	0	0.0 %	0	0	0	0.0 %	0	0	0	0.0 %	233	366	599
Sentrum	120107	33	100	133	26.6 %	67	0	67	13.4 %	133	167	300	60.0 %	0	0	0	0.0 %	0	0	0	0.0 %	0	0	0	0.0 %	233	267	500
Møllendal	120115	133	100	233	70.0 %	33	67	100	30.0 %	0	0	0	0.0 %	0	0	0	0.0 %	0	0	0	0.0 %	0	0	0	0.0 %	166	167	333
Kokstad/SandsliS/Flesland	120124	167	100	267	100.0 %	0	0	0	0.0 %	0	0	0	0.0 %	0	0	0	0.0 %	0	0	0	0.0 %	0	0	0	0.0 %	167	100	267
Sandviken	120106	67	67	134	67.0 %	0	0	0	0.0 %	33	33	66	33.0 %	0	0	0	0.0 %	0	0	0	0.0 %	0	0	0	0.0 %	100	100	200
Hordvikneset	120101	33	100	133	80.1 %	33	0	33	19.9 %	0	0	0	0.0 %	0	0	0	0.0 %	0	0	0	0.0 %	0	0	0	0.0 %	66	100	166
Godvik/Olsvik/Drotningsvik	120109	67	33	100	60.2 %	33	33	66	39.8 %	0	0	0	0.0 %	0	0	0	0.0 %	0	0	0	0.0 %	0	0	0	0.0 %	100	66	166
Hylkje/Breistein	120102	33	67	100	75.2 %	0	33	33	24.8 %	0	0	0	0.0 %	0	0	0	0.0 %	0	0	0	0.0 %	0	0	0	0.0 %	33	100	133
Fana/Krokeide/Nordvik	120128	33	0	33	33.3 %	0	0	0	0.0 %	33	33	66	66.7 %	0	0	0	0.0 %	0	0	0	0.0 %	0	0	0	0.0 %	66	33	99
Fyllingsdalen	120111	0	67	67	100.0 %	0	0	0	0.0 %	0	0	0	0.0 %	0	0	0	0.0 %	0	0	0	0.0 %	0	0	0	0.0 %	0	67	67
Gravdal	120108	33	33	66	100.0 %	0	0	0	0.0 %	0	0	0	0.0 %	0	0	0	0.0 %	0	0	0	0.0 %	0	0	0	0.0 %	33	33	66
Gyldenpris/Melkeplassen	120112	33	33	66	100.0 %	0	0	0	0.0 %	0	0	0	0.0 %	0	0	0	0.0 %	0	0	0	0.0 %	0	0	0	0.0 %	33	33	66
Danmarksplass	120114	0	0	0	0.0 %	0	0	0	0.0 %	33	33	66	100.0 %	0	0	0	0.0 %	0	0	0	0.0 %	0	0	0	0.0 %	33	33	66
Paradis/Hop/Nesttun/SkjoldV	120123	33	33	66	100.0 %	0	0	0	0.0 %	0	0	0	0.0 %	0	0	0	0.0 %	0	0	0	0.0 %	0	0	0	0.0 %	33	33	66
Os_komm_øvrig	124300	0	33	33	50.0 %	0	33	33	50.0 %	0	0	0	0.0 %	0	0	0	0.0 %	0	0	0	0.0 %	0	0	0	0.0 %	0	66	66
Øygarden_komm	125900	0	0	0	0.0 %	0	0	0	0.0 %	0	0	0	0.0 %	0	0	0	0.0 %	33	33	66	100.0 %	0	0	0	0.0 %	33	33	66
Austrheim_komm	126400	0	0	0	0.0 %	0	0	0	0.0 %	0	0	0	0.0 %	0	0	0	0.0 %	0	0	0	0.0 %	33	33	66	100.0 %	33	33	66
Bønes/Kråkenes	120121	33	0	33	100.0 %	0	0	0	0.0 %	0	0	0	0.0 %	0	0	0	0.0 %	0	0	0	0.0 %	0	0	0	0.0 %	33	0	33
Søreide/SandsliN/Straume	120122	33	0	33	100.0 %	0	0	0	0.0 %	0	0	0	0.0 %	0	0	0	0.0 %	0	0	0	0.0 %	0	0	0	0.0 %	33	0	33
Nordås/Sørås/RådalV	120126	33	0	33	100.0 %	0	0	0	0.0 %	0	0	0	0.0 %	0	0	0	0.0 %	0	0	0	0.0 %	0	0	0	0.0 %	33	0	33
IndreArna/Garnes/Espeland/Trengereid	120131	33	0	33	100.0 %	0	0	0	0.0 %	0	0	0	0.0 %	0	0	0	0.0 %	0	0	0	0.0 %	0	0	0	0.0 %	33	0	33
Osterøy_komm	125300	0	0	0	0.0 %	0	0	0	0.0 %	0	33	33	100.0 %	0	0	0	0.0 %	0	0	0	0.0 %	0	0	0	0.0 %	0	33	33
Tertnes/Mjølkeråen/Salhus	120103	0	0	0		0	0	0		0	0	0		0	0	0		0	0	0		0	0	0		0	0	0
Eidsvåg	120105	0	0	0		0	0	0		0	0	0		0	0	0		0	0	0		0	0	0		0	0	0
Loddefjord/Mathopen/Alvøen	120110	0	0	0		0	0	0		0	0	0		0	0	0		0	0	0		0	0	0		0	0	0
Kronstad/Minde	120116	0	0	0		0	0	0		0	0	0		0	0	0		0	0	0		0	0	0		0	0	0
Landås	120117	0	0	0		0	0	0		0	0	0		0	0	0		0	0	0		0	0	0		0	0	0
Årstad/Slettebakken	120118	0	0	0		0	0	0		0	0	0		0	0	0		0	0	0		0	0	0		0	0	0
Nattland/Sædalen	120119	0	0	0		0	0	0		0	0	0		0	0	0		0	0	0		0	0	0		0	0	0
Fjøsanger	120120	0	0	0		0	0	0		0	0	0		0	0	0		0	0	0		0	0	0		0	0	0
Hjellestad/Milde	120125	0	0	0		0	0	0		0	0	0		0	0	0		0	0	0		0	0	0		0	0	0
RådalØ/Smørås/Apeltun/SkjoldØ	120127	0	0	0		0	0	0		0	0	0		0	0	0		0	0	0		0	0	0		0	0	0
Kaland/Vallaheiene	120129	0	0	0		0	0	0		0	0	0		0	0	0		0	0	0		0	0	0		0	0	0
Midtun/Ulsmåg/Helldalsåsen	120130	0	0	0		0	0	0		0	0	0		0	0	0		0	0	0		0	0	0		0	0	0
YtreArna/Gaupås	120132	0	0	0		0	0	0		0	0	0		0	0	0		0	0	0		0	0	0		0	0	0
Voss_komm	123500	0	0	0		0	0	0		0	0	0		0	0	0		0	0	0		0	0	0		0	0	0
Fusa_komm	124100	0	0	0		0	0	0		0	0	0		0	0	0		0	0	0		0	0	0		0	0	0
Samnanger_komm	124200	0	0	0		0	0	0		0	0	0		0	0	0		0	0	0		0	0	0		0	0	0
Osøyro	124301	0	0	0		0	0	0		0	0	0		0	0	0		0	0	0		0	0	0		0	0	0
Sund_komm	124500	0	0	0		0	0	0		0	0	0		0	0	0		0	0	0		0	0	0		0	0	0
Fjell_komm_øvrig/Bjorøy	124600	0	0	0		0	0	0		0	0	0		0	0	0		0	0	0		0	0	0		0	0	0
Straume/Lillesotra/Bildøy	124601	0	0	0		0	0	0		0	0	0		0	0	0		0	0	0		0	0	0		0	0	0
Askøy_komm_øvrig	124700	0	0	0		0	0	0		0	0	0		0	0	0		0	0	0		0	0	0		0	0	0
Kleppestø	124701	0	0	0		0	0	0		0	0	0		0	0	0		0	0	0		0	0	0		0	0	0
Vaksdal_komm	125100	0	0	0		0	0	0		0	0	0		0	0	0		0	0	0		0	0	0		0	0	0
Radøy_komm	126000	0	0	0		0	0	0		0	0	0		0	0	0		0	0	0		0	0	0		0	0	0
SUM				**7161**	**68.5 %**			**1066**	**10.2 %**			**963**	**9.2 %**			**66**	**0.6 %**			**1067**	**10.2 %**			**133**	**1.3 %**			**10456**
Sum interne				1233	55.2 %			133	6.0 %			133	6.0 %			0	0.0 %			667	29.9 %			67	3.0 %			2233
Sum eksterne				5928	72.1 %			933	11.3 %			830	10.1 %			66	0.8 %			400	4.9 %			66	0.8 %			8223

125600 Meland øvrig

4.411 innbyggere

- 15.400 turer totalt
- 2.200 interne (21%) og 8.200 til/fra andre soner (79%)
- Andel bilturer til/fra andre soner er ca 83%
- Flest eksterne turer til/fra: Frekhaug/Flatøy, Knarvik, og Åsane.
- Ca. 600 turer til/fra Bergen sentrum, kollektivandel ca 60%

Merk:
Særlig for enkelte mindre soner (få innbyggere) vil utvalget være lite og dermed også de vektede tallene på sonenivå være usikre. RVU-data gir likevel en indikasjon påreisevolum og reisemiddelfordeling internt i soner og mellom soner. For informasjon om utvalg, feilkilder mv., vises til hovedrapport for RVU2013.

Reiser internt i sone

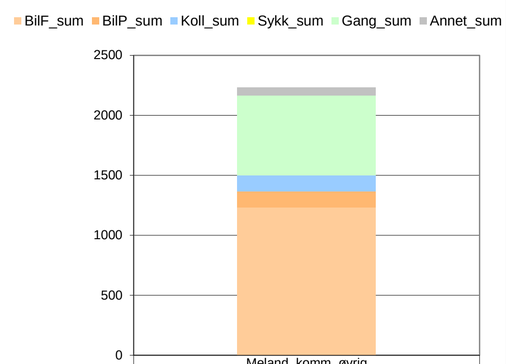

	Meland_komm_øvrig
Annet_sum	67
Gang_sum	667
Sykk_sum	0
Koll_sum	133
BilP_sum	133
BilF_sum	1233

Reiser til/fra sonen - sju største relasjoner

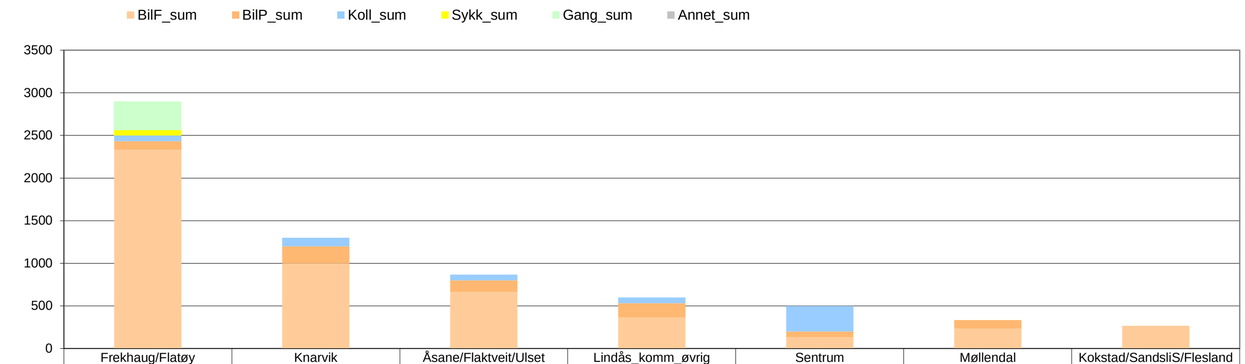

	Frekhaug/Flatøy	Knarvik	Åsane/Flaktveit/Ulset	Lindås_komm_øvrig	Sentrum	Møllendal	Kokstad/SandsliS/Flesland
Annet_sum	0	0	0	0	0	0	0
Gang_sum	334	0	0	0	0	0	0
Sykk_sum	66	0	0	0	0	0	0
Koll_sum	66	100	67	66	300	0	0
BilP_sum	100	200	134	167	67	100	0
BilF_sum	2333	1000	666	366	133	233	267

Sonenavn	Sone	BilF_til	BilF_fra	BilF_sum	BilF_and_tx	BilP_til	BilP_fra	BilP_sum	BilP_and_tx	Koll_til	Koll_fra	Koll_sum	Koll_and_tx	Sykk_til	Sykk_fra	Sykk_sum	Sykk_and_t	Gang_til	Gang_fra	Gang_sum	Gang_and_	Annet_til	Annet_fra	Annet_sum	Annet_ande	Reisesum_til	Reisesum_fra	Reisesum_begge
Frekhaug/Flatøy	125601	1200	1200	1200	44.4 %	300	300	300	11.1 %	0	0	0	0.0 %	100	100	100	3.7 %	1100	1100	1100	40.7 %	0	0	0	0.0 %	2700	2700	2700
Meland_komm_øvrig	125600	1233	1100	2333	80.5 %	33	67	100	3.4 %	33	33	66	2.3 %	33	33	66	2.3 %	167	167	334	11.5 %	0	0	0	0.0 %	1499	1400	2899
Knarvik	126301	567	633	1200	70.6 %	133	100	233	13.7 %	133	100	233	13.7 %	0	0	0	0.0 %	0	33	33	1.9 %	0	0	0	0.0 %	833	866	1699
Lindås_komm_øvrig	126300	633	533	1166	97.2 %	33	0	33	2.8 %	0	0	0	0.0 %	0	0	0	0.0 %	0	0	0	0.0 %	0	0	0	0.0 %	666	533	1199
Sentrum	120107	300	300	600	70.7 %	67	33	100	11.8 %	17	33	50	5.9 %	0	0	0	0.0 %	33	0	33	3.9 %	33	33	66	7.8 %	450	399	849
Åsane/Flaktveit/Ulset	120104	233	300	533	89.0 %	33	0	33	5.5 %	0	33	33	5.5 %	0	0	0	0.0 %	0	0	0	0.0 %	0	0	0	0.0 %	266	333	599
Sandviken	120106	100	67	167	71.7 %	0	33	33	14.2 %	0	33	33	14.2 %	0	0	0	0.0 %	0	0	0	0.0 %	0	0	0	0.0 %	100	133	233
Hordvikneset	120101	67	67	134	67.0 %	0	0	0	0.0 %	0	0	0	0.0 %	0	0	0	0.0 %	33	33	66	33.0 %	0	0	0	0.0 %	100	100	200
Eidsvåg	120105	67	67	134	67.0 %	0	0	0	0.0 %	0	0	0	0.0 %	33	33	66	33.0 %	0	0	0	0.0 %	0	0	0	0.0 %	100	100	200
Møllendal	120115	67	67	134	80.2 %	33	0	33	19.8 %	0	0	0	0.0 %	0	0	0	0.0 %	0	0	0	0.0 %	0	0	0	0.0 %	100	67	167
Osterøy_komm	125300	33	67	100	60.2 %	0	0	0	0.0 %	33	33	66	39.8 %	0	0	0	0.0 %	0	0	0	0.0 %	0	0	0	0.0 %	66	100	166
Fana/Krokeide/Nordvik	120128	67	67	134	88.7 %	0	0	0	0.0 %	0	17	17	11.3 %	0	0	0	0.0 %	0	0	0	0.0 %	0	0	0	0.0 %	67	84	151
Gravdal	120108	67	33	100	75.2 %	33	0	33	24.8 %	0	0	0	0.0 %	0	0	0	0.0 %	0	0	0	0.0 %	0	0	0	0.0 %	100	33	133
Danmarksplass	120114	33	33	66	50.0 %	0	0	0	0.0 %	33	33	66	50.0 %	0	0	0	0.0 %	0	0	0	0.0 %	0	0	0	0.0 %	66	66	132
Hylkje/Breistein	120102	67	33	100	100.0 %	0	0	0	0.0 %	0	0	0	0.0 %	0	0	0	0.0 %	0	0	0	0.0 %	0	0	0	0.0 %	67	33	100
Kronstad/Minde	120116	33	67	100	100.0 %	0	0	0	0.0 %	0	0	0	0.0 %	0	0	0	0.0 %	0	0	0	0.0 %	0	0	0	0.0 %	33	67	100
Landås	120117	67	33	100	100.0 %	0	0	0	0.0 %	0	0	0	0.0 %	0	0	0	0.0 %	0	0	0	0.0 %	0	0	0	0.0 %	67	33	100
Kokstad/SandsliS/Flesland	120124	0	100	100	100.0 %	0	0	0	0.0 %	0	0	0	0.0 %	0	0	0	0.0 %	0	0	0	0.0 %	0	0	0	0.0 %	0	100	100
IndreArna/Garnes/Espeland/Trengereid	120131	33	67	100	100.0 %	0	0	0	0.0 %	0	0	0	0.0 %	0	0	0	0.0 %	0	0	0	0.0 %	0	0	0	0.0 %	33	67	100
Radøy_komm	126000	67	33	100	100.0 %	0	0	0	0.0 %	0	0	0	0.0 %	0	0	0	0.0 %	0	0	0	0.0 %	0	0	0	0.0 %	67	33	100
Loddefjord/Mathopen/Alvøen	120110	33	33	66	66.7 %	0	0	0	0.0 %	0	33	33	33.3 %	0	0	0	0.0 %	0	0	0	0.0 %	0	0	0	0.0 %	33	66	99
Godvik/Olsvik/Drotningsvik	120109	0	0	0	0.0 %	33	33	66	100.0 %	0	0	0	0.0 %	0	0	0	0.0 %	0	0	0	0.0 %	0	0	0	0.0 %	33	33	66
Nordås/Sørås/RådalV	120126	0	0	0	0.0 %	33	33	66	100.0 %	0	0	0	0.0 %	0	0	0	0.0 %	0	0	0	0.0 %	0	0	0	0.0 %	33	33	66
Samnanger_komm	124200	33	33	66	100.0 %	0	0	0	0.0 %	0	0	0	0.0 %	0	0	0	0.0 %	0	0	0	0.0 %	0	0	0	0.0 %	33	33	66
Fjell_komm_øvrig/Bjorøy	124600	33	33	66	100.0 %	0	0	0	0.0 %	0	0	0	0.0 %	0	0	0	0.0 %	0	0	0	0.0 %	0	0	0	0.0 %	33	33	66
Vaksdal_komm	125100	33	33	66	100.0 %	0	0	0	0.0 %	0	0	0	0.0 %	0	0	0	0.0 %	0	0	0	0.0 %	0	0	0	0.0 %	33	33	66
Austrheim_komm	126400	33	33	66	100.0 %	0	0	0	0.0 %	0	0	0	0.0 %	0	0	0	0.0 %	0	0	0	0.0 %	0	0	0	0.0 %	33	33	66
Tertnes/Mjølkeråen/Salhus	120103	0	0	0	0.0 %	0	33	33	100.0 %	0	0	0	0.0 %	0	0	0	0.0 %	0	0	0	0.0 %	0	0	0	0.0 %	0	33	33
Fyllingsdalen	120111	33	0	33	100.0 %	0	0	0	0.0 %	0	0	0	0.0 %	0	0	0	0.0 %	0	0	0	0.0 %	0	0	0	0.0 %	33	0	33
Årstad/Slettebakken	120118	33	0	33	100.0 %	0	0	0	0.0 %	0	0	0	0.0 %	0	0	0	0.0 %	0	0	0	0.0 %	0	0	0	0.0 %	33	0	33
Øygarden_komm	125900	0	33	33	100.0 %	0	0	0	0.0 %	0	0	0	0.0 %	0	0	0	0.0 %	0	0	0	0.0 %	0	0	0	0.0 %	0	33	33
Gyldenpris/Melkeplassen	120112	0	0	0		0	0	0		0	0	0		0	0	0		0	0	0		0	0	0		0	0	0
Nattland/Sædalen	120119	0	0	0		0	0	0		0	0	0		0	0	0		0	0	0		0	0	0		0	0	0
Fjøsanger	120120	0	0	0		0	0	0		0	0	0		0	0	0		0	0	0		0	0	0		0	0	0
Bønes/Kråkenes	120121	0	0	0		0	0	0		0	0	0		0	0	0		0	0	0		0	0	0		0	0	0
Søreide/SandsliN/Straume	120122	0	0	0		0	0	0		0	0	0		0	0	0		0	0	0		0	0	0		0	0	0
Paradis/Hop/Nesttun/SkjoldV	120123	0	0	0		0	0	0		0	0	0		0	0	0		0	0	0		0	0	0		0	0	0
Hjellestad/Milde	120125	0	0	0		0	0	0		0	0	0		0	0	0		0	0	0		0	0	0		0	0	0
RådalØ/Smørås/Apeltun/SkjoldØ	120127	0	0	0		0	0	0		0	0	0		0	0	0		0	0	0		0	0	0		0	0	0
Kaland/Vallaheiene	120129	0	0	0		0	0	0		0	0	0		0	0	0		0	0	0		0	0	0		0	0	0
Midtun/Ulsmåg/Helldalsåsen	120130	0	0	0		0	0	0		0	0	0		0	0	0		0	0	0		0	0	0		0	0	0
YtreArna/Gaupås	120132	0	0	0		0	0	0		0	0	0		0	0	0		0	0	0		0	0	0		0	0	0
Voss_komm	123500	0	0	0		0	0	0		0	0	0		0	0	0		0	0	0		0	0	0		0	0	0
Fusa_komm	124100	0	0	0		0	0	0		0	0	0		0	0	0		0	0	0		0	0	0		0	0	0
Os_komm_øvrig	124300	0	0	0		0	0	0		0	0	0		0	0	0		0	0	0		0	0	0		0	0	0
Osøyro	124301	0	0	0		0	0	0		0	0	0		0	0	0		0	0	0		0	0	0		0	0	0
Sund_komm	124500	0	0	0		0	0	0		0	0	0		0	0	0		0	0	0		0	0	0		0	0	0
Straume/Lillesotra/Bildøy	124601	0	0	0		0	0	0		0	0	0		0	0	0		0	0	0		0	0	0		0	0	0
Askøy_komm_øvrig	124700	0	0	0		0	0	0		0	0	0		0	0	0		0	0	0		0	0	0		0	0	0
Kleppestø	124701	0	0	0		0	0	0		0	0	0		0	0	0		0	0	0		0	0	0		0	0	0
SUM				**9030**	**71.9 %**			**1063**	**8.5 %**			**597**	**4.8 %**			**232**	**1.8 %**			**1566**	**12.5 %**			**66**	**0.5 %**			**12554**
Sum interne				1200	44.4 %			300	11.1 %			0	0.0 %			100	3.7 %			1100	40.7 %			0	0.0 %			2700
Sum eksterne				7830	79.5 %			763	7.7 %			597	6.1 %			132	1.3 %			466	4.7 %			66	0.7 %			9854

125601 Frekhaug / Flatøy

3.108 innbyggere

- 12.600 turer totalt
- 2.700 interne (23%) og 9.900 til/fra andre soner (77%)
- Andel bilturer til/fra andre soner er 87%
- Størst ekstern trafikk til/fra: Meland øvrig, Knarvik, Lindås og Sentrum
- Ca. 800 turer til/fra Bergen sentrum, kollektivandel ca 6%
- Rundt 100 turer til/fra sone Kokstad/Sandsli/Flesland

Merk:
Særlig for enkelte mindre soner (få innbyggere) vil utvalget være lite og dermed også de vektede tallene på sonenivå være usikre. RVU-data gir likevel en indikasjon påreisevolum og reisemiddelfordeling internt i soner og mellom soner. For informasjon om utvalg, feilkilder mv., vises til hovedrapport for RVU2013.

Reiser internt i sone

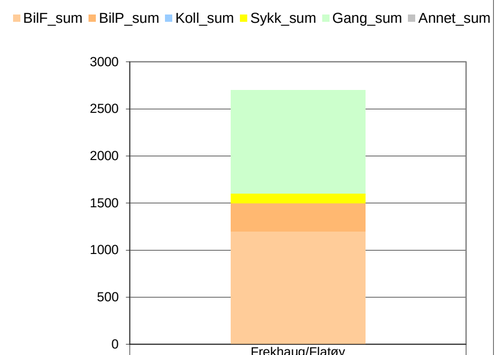

	Frekhaug/Flatøy
Annet_sum	0
Gang_sum	1100
Sykk_sum	100
Koll_sum	0
BilP_sum	300
BilF_sum	1200

Reiser til/fra sonen - sju største relasjoner

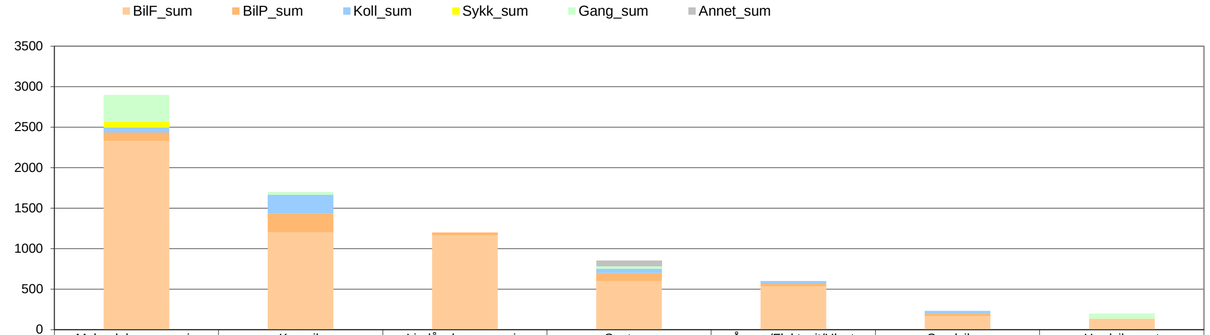

	Meland_komm_øvrig	Knarvik	Lindås_komm_øvrig	Sentrum	Åsane/Flaktveit/Ulset	Sandviken	Hordvikneset
Annet_sum	0	0	0	66	0	0	0
Gang_sum	334	33	0	33	0	0	66
Sykk_sum	66	0	0	0	0	0	0
Koll_sum	66	233	0	50	33	33	0
BilP_sum	100	233	33	100	33	33	0
BilF_sum	2333	1200	1166	600	533	167	134

Sonenavn	Sone	BilF_til	BilF_fra	BilF_sum	BilF_and_tx	BilP_til	BilP_fra	BilP_sum	BilP_and_tx	Koll_til	Koll_fra	Koll_sum	Koll_and_tx	Sykk_til	Sykk_fra	Sykk_sum	Sykk_and_t	Gang_til	Gang_fra	Gang_sum	Gang_and_t	Annet_til	Annet_fra	Annet_sum	Annet_ande	Reisesum_til	Reisesum_fra	Reisesum_begge
Øygarden_komm	125900	5067	5067	5067	64.4 %	667	667	667	8.5 %	333	333	333	4.2 %	400	400	400	5.1 %	1267	1267	1267	16.1 %	133	133	133	1.7 %	7867	7867	7867
Fjell_komm_øvrig/Bjorøy	124600	800	667	1467	84.7 %	33	100	133	7.7 %	33	0	33	1.9 %	0	0	0	0.0 %	0	33	33	1.9 %	33	33	66	3.8 %	899	833	1732
Straume/Lillesotra/Bildøy	124601	533	600	1133	81.0 %	0	33	33	2.4 %	133	100	233	16.7 %	0	0	0	0.0 %	0	0	0	0.0 %	0	0	0	0.0 %	666	733	1399
Sentrum	120107	133	167	300	45.0 %	0	0	0	0.0 %	167	200	367	55.0 %	0	0	0	0.0 %	0	0	0	0.0 %	0	0	0	0.0 %	300	367	667
Åsane/Flaktveit/Ulset	120104	100	133	233	63.5 %	67	67	134	36.5 %	0	0	0	0.0 %	0	0	0	0.0 %	0	0	0	0.0 %	0	0	0	0.0 %	167	200	367
Loddefjord/Mathopen/Alvøen	120110	133	100	233	87.6 %	0	0	0	0.0 %	33	0	33	12.4 %	0	0	0	0.0 %	0	0	0	0.0 %	0	0	0	0.0 %	166	100	266
Kokstad/SandsliS/Flesland	120124	67	133	200	75.2 %	33	33	66	24.8 %	0	0	0	0.0 %	0	0	0	0.0 %	0	0	0	0.0 %	0	0	0	0.0 %	100	166	266
Møllendal	120115	33	67	100	50.0 %	17	17	34	17.0 %	33	33	66	33.0 %	0	0	0	0.0 %	0	0	0	0.0 %	0	0	0	0.0 %	83	117	200
Godvik/Olsvik/Drotningsvik	120109	67	100	167	100.0 %	0	0	0	0.0 %	0	0	0	0.0 %	0	0	0	0.0 %	0	0	0	0.0 %	0	0	0	0.0 %	67	100	167
Kleppestø	124701	33	0	33	20.0 %	33	33	66	40.0 %	33	33	66	40.0 %	0	0	0	0.0 %	0	0	0	0.0 %	0	0	0	0.0 %	99	66	165
Nordås/Sørås/RådalV	120126	67	67	134	100.0 %	0	0	0	0.0 %	0	0	0	0.0 %	0	0	0	0.0 %	0	0	0	0.0 %	0	0	0	0.0 %	67	67	134
Sund_komm	124500	67	67	134	100.0 %	0	0	0	0.0 %	0	0	0	0.0 %	0	0	0	0.0 %	0	0	0	0.0 %	0	0	0	0.0 %	67	67	134
Kronstad/Minde	120116	33	33	66	50.0 %	0	0	0	0.0 %	33	33	66	50.0 %	0	0	0	0.0 %	0	0	0	0.0 %	0	0	0	0.0 %	66	66	132
Tertnes/Mjølkeråen/Salhus	120103	67	33	100	100.0 %	0	0	0	0.0 %	0	0	0	0.0 %	0	0	0	0.0 %	0	0	0	0.0 %	0	0	0	0.0 %	67	33	100
Landås	120117	33	67	100	100.0 %	0	0	0	0.0 %	0	0	0	0.0 %	0	0	0	0.0 %	0	0	0	0.0 %	0	0	0	0.0 %	33	67	100
Gravdal	120108	0	0	0	0.0 %	0	33	33	50.0 %	0	33	33	50.0 %	0	0	0	0.0 %	0	0	0	0.0 %	0	0	0	0.0 %	0	66	66
Gyldenpris/Melkeplassen	120112	33	33	66	100.0 %	0	0	0	0.0 %	0	0	0	0.0 %	0	0	0	0.0 %	0	0	0	0.0 %	0	0	0	0.0 %	33	33	66
Årstad/Slettebakken	120118	33	33	66	100.0 %	0	0	0	0.0 %	0	0	0	0.0 %	0	0	0	0.0 %	0	0	0	0.0 %	0	0	0	0.0 %	33	33	66
Paradis/Hop/Nesttun/SkjoldV	120123	33	33	66	100.0 %	0	0	0	0.0 %	0	0	0	0.0 %	0	0	0	0.0 %	0	0	0	0.0 %	0	0	0	0.0 %	33	33	66
RådalØ/Smørås/Apeltun/SkjoldØ	120127	0	0	0	0.0 %	0	0	0	0.0 %	33	33	66	100.0 %	0	0	0	0.0 %	0	0	0	0.0 %	0	0	0	0.0 %	33	33	66
Voss_komm	123500	33	33	66	100.0 %	0	0	0	0.0 %	0	0	0	0.0 %	0	0	0	0.0 %	0	0	0	0.0 %	0	0	0	0.0 %	33	33	66
Meland_komm_øvrig	125600	0	0	0	0.0 %	0	0	0	0.0 %	0	0	0	0.0 %	0	0	0	0.0 %	33	33	66	100.0 %	0	0	0	0.0 %	33	33	66
Hordvikneset	120101	0	33	33	100.0 %	0	0	0	0.0 %	0	0	0	0.0 %	0	0	0	0.0 %	0	0	0	0.0 %	0	0	0	0.0 %	0	33	33
Nattland/Sædalen	120119	33	0	33	100.0 %	0	0	0	0.0 %	0	0	0	0.0 %	0	0	0	0.0 %	0	0	0	0.0 %	0	0	0	0.0 %	33	0	33
Søreide/SandsliN/Straume	120122	0	0	0	0.0 %	0	33	33	100.0 %	0	0	0	0.0 %	0	0	0	0.0 %	0	0	0	0.0 %	0	0	0	0.0 %	0	33	33
Fana/Krokeide/Nordvik	120128	33	0	33	100.0 %	0	0	0	0.0 %	0	0	0	0.0 %	0	0	0	0.0 %	0	0	0	0.0 %	0	0	0	0.0 %	33	0	33
Midtun/Ulsmåg/Helldalsåsen	120130	0	0	0	0.0 %	0	33	33	100.0 %	0	0	0	0.0 %	0	0	0	0.0 %	0	0	0	0.0 %	0	0	0	0.0 %	0	33	33
Osterøy_komm	125300	0	33	33	100.0 %	0	0	0	0.0 %	0	0	0	0.0 %	0	0	0	0.0 %	0	0	0	0.0 %	0	0	0	0.0 %	0	33	33
Frekhaug/Flatøy	125601	33	0	33	100.0 %	0	0	0	0.0 %	0	0	0	0.0 %	0	0	0	0.0 %	0	0	0	0.0 %	0	0	0	0.0 %	33	0	33
Radøy_komm	126000	33	0	33	100.0 %	0	0	0	0.0 %	0	0	0	0.0 %	0	0	0	0.0 %	0	0	0	0.0 %	0	0	0	0.0 %	33	0	33
Knarvik	126301	33	0	33	100.0 %	0	0	0	0.0 %	0	0	0	0.0 %	0	0	0	0.0 %	0	0	0	0.0 %	0	0	0	0.0 %	33	0	33
Hylkje/Breistein	120102	0	0	0		0	0	0		0	0	0		0	0	0		0	0	0		0	0	0		0	0	0
Eidsvåg	120105	0	0	0		0	0	0		0	0	0		0	0	0		0	0	0		0	0	0		0	0	0
Sandviken	120106	0	0	0		0	0	0		0	0	0		0	0	0		0	0	0		0	0	0		0	0	0
Fyllingsdalen	120111	0	0	0		0	0	0		0	0	0		0	0	0		0	0	0		0	0	0		0	0	0
Danmarksplass	120114	0	0	0		0	0	0		0	0	0		0	0	0		0	0	0		0	0	0		0	0	0
Fjøsanger	120120	0	0	0		0	0	0		0	0	0		0	0	0		0	0	0		0	0	0		0	0	0
Bønes/Kråkenes	120121	0	0	0		0	0	0		0	0	0		0	0	0		0	0	0		0	0	0		0	0	0
Hjellestad/Milde	120125	0	0	0		0	0	0		0	0	0		0	0	0		0	0	0		0	0	0		0	0	0
Kaland/Vallaheiene	120129	0	0	0		0	0	0		0	0	0		0	0	0		0	0	0		0	0	0		0	0	0
IndreArna/Garnes/Espeland/Trengereid	120131	0	0	0		0	0	0		0	0	0		0	0	0		0	0	0		0	0	0		0	0	0
YtreArna/Gaupås	120132	0	0	0		0	0	0		0	0	0		0	0	0		0	0	0		0	0	0		0	0	0
Fusa_komm	124100	0	0	0		0	0	0		0	0	0		0	0	0		0	0	0		0	0	0		0	0	0
Samnanger_komm	124200	0	0	0		0	0	0		0	0	0		0	0	0		0	0	0		0	0	0		0	0	0
Os_komm_øvrig	124300	0	0	0		0	0	0		0	0	0		0	0	0		0	0	0		0	0	0		0	0	0
Osøyro	124301	0	0	0		0	0	0		0	0	0		0	0	0		0	0	0		0	0	0		0	0	0
Askøy_komm_øvrig	124700	0	0	0		0	0	0		0	0	0		0	0	0		0	0	0		0	0	0		0	0	0
Vaksdal_komm	125100	0	0	0		0	0	0		0	0	0		0	0	0		0	0	0		0	0	0		0	0	0
Lindås_komm_øvrig	126300	0	0	0		0	0	0		0	0	0		0	0	0		0	0	0		0	0	0		0	0	0
Austrheim_komm	126400	0	0	0		0	0	0		0	0	0		0	0	0		0	0	0		0	0	0		0	0	0
SUM				**9962**	**68.9 %**			**1232**	**8.5 %**			**1296**	**9.0 %**			**400**	**2.8 %**			**1366**	**9.5 %**			**199**	**1.4 %**			**14455**
Sum interne				5067	64.4 %			667	8.5 %			333	4.2 %			400	5.1 %			1267	16.1 %			133	1.7 %			7867
Sum eksterne				4895	74.3 %			565	8.6 %			963	14.6 %			0	0.0 %			99	1.5 %			66	1.0 %			6588

125900 Øygarden kommune

4.691 innbyggere

- 14.500 turer totalt
- 7.900 interne (54%) og 6.600 til/fra andre soner (46%)
- Andel bilturer internt er ca 72%, og til/fra andre soner ca 83%
- Flest eksterne turer til/fra: Fjell øvrig, Straume/Lillesotra og Sentrum
- Ca. 700 turer til/fra Bergen sentrum, kollektivandel ca 55%
- Rundt 300 turer til/fra sone Kokstad/Sandsli/Flesland

Merk:
Særlig for enkelte mindre soner (få innbyggere) vil utvalget være lite og dermed også de vektede tallene på sonenivå være usikre. RVU-data gir likevel en indikasjon påreisevolum og reisemiddelfordeling internt i soner og mellom soner. For informasjon om utvalg, feilkilder mv., vises til hovedrapport for RVU2013.

Reiser internt i sone

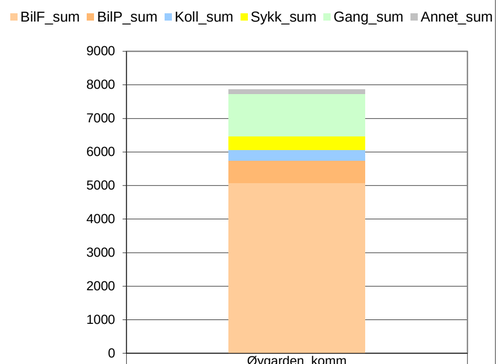

	Øygarden_komm
Annet_sum	133
Gang_sum	1267
Sykk_sum	400
Koll_sum	333
BilP_sum	667
BilF_sum	5067

Reiser til/fra sonen - sju største relasjoner

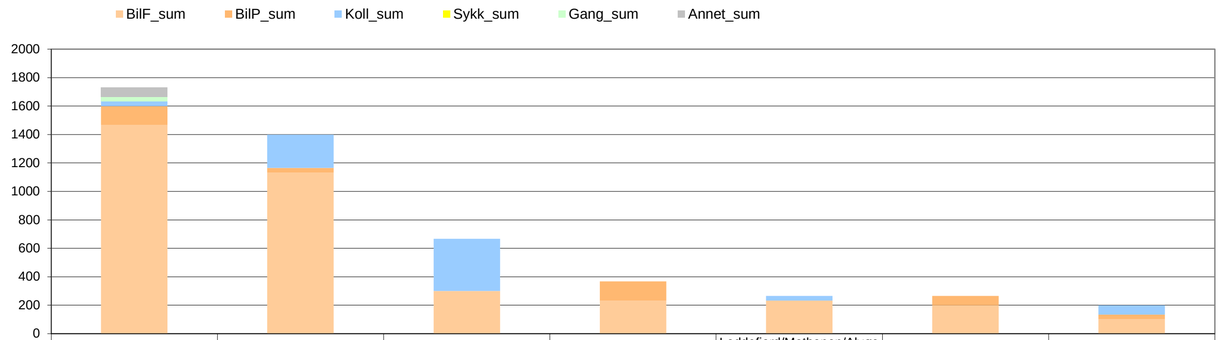

	Fjell_komm_øvrig/Bjorøy	Straume/Lillesotra/Bildøy	Sentrum	Åsane/Flaktveit/Ulset	Loddefjord/Mathopen/Alvøen	Kokstad/SandsliS/Flesland	Møllendal
Annet_sum	66	0	0	0	0	0	0
Gang_sum	33	0	0	0	0	0	0
Sykk_sum	0	0	0	0	0	0	0
Koll_sum	33	233	367	0	33	0	66
BilP_sum	133	33	0	134	0	66	34
BilF_sum	1467	1133	300	233	233	200	100

Sonenavn	Sone	BilF_til	BilF_fra	BilF_sum	BilF_and_tx	BilP_til	BilP_fra	BilP_sum	BilP_and_tx	Koll_til	Koll_fra	Koll_sum	Koll_and_tx	Sykk_til	Sykk_fra	Sykk_sum	Sykk_and_t	Gang_til	Gang_fra	Gang_sum	Gang_and_t	Annet_til	Annet_fra	Annet_sum	Annet_ande	Reisesum_til	Reisesum_fra	Reisesum_begge
Radøy_komm	126000	5000	5000	5000	65.8 %	733	733	733	9.6 %	133	133	133	1.8 %	0	0	0	0.0 %	1600	1600	1600	21.1 %	133	133	133	1.8 %	7599	7599	7599
Knarvik	126301	367	433	800	57.1 %	67	100	167	11.9 %	267	133	400	28.6 %	0	0	0	0.0 %	0	0	0	0.0 %	33	0	33	2.4 %	734	666	1400
Lindås_komm_øvrig	126300	600	567	1167	87.5 %	100	33	133	10.0 %	0	0	0	0.0 %	0	0	0	0.0 %	0	0	0	0.0 %	0	33	33	2.5 %	700	633	1333
Åsane/Flaktveit/Ulset	120104	367	333	700	95.5 %	0	0	0	0.0 %	0	0	0	0.0 %	0	0	0	0.0 %	0	0	0	0.0 %	33	0	33	4.5 %	400	333	733
Sentrum	120107	100	33	133	25.0 %	33	33	66	12.4 %	167	167	334	62.7 %	0	0	0	0.0 %	0	0	0	0.0 %	0	0	0	0.0 %	300	233	533
Austrheim_komm	126400	167	167	334	71.4 %	0	0	0	0.0 %	67	67	134	28.6 %	0	0	0	0.0 %	0	0	0	0.0 %	0	0	0	0.0 %	234	234	468
Tertnes/Mjølkeråen/Salhus	120103	33	67	100	60.2 %	33	33	66	39.8 %	0	0	0	0.0 %	0	0	0	0.0 %	0	0	0	0.0 %	0	0	0	0.0 %	66	100	166
Vaksdal_komm	125100	67	67	134	100.0 %	0	0	0	0.0 %	0	0	0	0.0 %	0	0	0	0.0 %	0	0	0	0.0 %	0	0	0	0.0 %	67	67	134
Møllendal	120115	100	33	133	100.0 %	0	0	0	0.0 %	0	0	0	0.0 %	0	0	0	0.0 %	0	0	0	0.0 %	0	0	0	0.0 %	100	33	133
Sandviken	120106	33	67	100	100.0 %	0	0	0	0.0 %	0	0	0	0.0 %	0	0	0	0.0 %	0	0	0	0.0 %	0	0	0	0.0 %	33	67	100
IndreArna/Garnes/Espeland/Trengereid	120131	33	67	100	100.0 %	0	0	0	0.0 %	0	0	0	0.0 %	0	0	0	0.0 %	0	0	0	0.0 %	0	0	0	0.0 %	33	67	100
Straume/Lillesotra/Bildøy	124601	33	67	100	100.0 %	0	0	0	0.0 %	0	0	0	0.0 %	0	0	0	0.0 %	0	0	0	0.0 %	0	0	0	0.0 %	33	67	100
Frekhaug/Flatøy	125601	33	67	100	100.0 %	0	0	0	0.0 %	0	0	0	0.0 %	0	0	0	0.0 %	0	0	0	0.0 %	0	0	0	0.0 %	33	67	100
Fyllingsdalen	120111	0	33	33	33.3 %	33	33	66	66.7 %	0	0	0	0.0 %	0	0	0	0.0 %	0	0	0	0.0 %	0	0	0	0.0 %	33	66	99
Osterøy_komm	125300	33	0	33	33.3 %	0	0	0	0.0 %	0	0	0	0.0 %	0	0	0	0.0 %	33	33	66	66.7 %	0	0	0	0.0 %	66	33	99
Eidsvåg	120105	33	33	66	100.0 %	0	0	0	0.0 %	0	0	0	0.0 %	0	0	0	0.0 %	0	0	0	0.0 %	0	0	0	0.0 %	33	33	66
Fjell_komm_øvrig/Bjorøy	124600	33	33	66	100.0 %	0	0	0	0.0 %	0	0	0	0.0 %	0	0	0	0.0 %	0	0	0	0.0 %	0	0	0	0.0 %	33	33	66
Hordvikneset	120101	33	0	33	100.0 %	0	0	0	0.0 %	0	0	0	0.0 %	0	0	0	0.0 %	0	0	0	0.0 %	0	0	0	0.0 %	33	0	33
Hylkje/Breistein	120102	0	33	33	100.0 %	0	0	0	0.0 %	0	0	0	0.0 %	0	0	0	0.0 %	0	0	0	0.0 %	0	0	0	0.0 %	0	33	33
Danmarksplass	120114	0	33	33	100.0 %	0	0	0	0.0 %	0	0	0	0.0 %	0	0	0	0.0 %	0	0	0	0.0 %	0	0	0	0.0 %	0	33	33
Landås	120117	0	33	33	100.0 %	0	0	0	0.0 %	0	0	0	0.0 %	0	0	0	0.0 %	0	0	0	0.0 %	0	0	0	0.0 %	0	33	33
Fjøsanger	120120	0	0	0	0.0 %	0	0	0	0.0 %	0	33	33	100.0 %	0	0	0	0.0 %	0	0	0	0.0 %	0	0	0	0.0 %	0	33	33
Bønes/Kråkenes	120121	0	33	33	100.0 %	0	0	0	0.0 %	0	0	0	0.0 %	0	0	0	0.0 %	0	0	0	0.0 %	0	0	0	0.0 %	0	33	33
Søreide/SandsliN/Straume	120122	0	33	33	100.0 %	0	0	0	0.0 %	0	0	0	0.0 %	0	0	0	0.0 %	0	0	0	0.0 %	0	0	0	0.0 %	0	33	33
Kokstad/SandsliS/Flesland	120124	33	0	33	100.0 %	0	0	0	0.0 %	0	0	0	0.0 %	0	0	0	0.0 %	0	0	0	0.0 %	0	0	0	0.0 %	33	0	33
RådalØ/Smørås/Apeltun/SkjoldØ	120127	0	33	33	100.0 %	0	0	0	0.0 %	0	0	0	0.0 %	0	0	0	0.0 %	0	0	0	0.0 %	0	0	0	0.0 %	0	33	33
Samnanger_komm	124200	33	0	33	100.0 %	0	0	0	0.0 %	0	0	0	0.0 %	0	0	0	0.0 %	0	0	0	0.0 %	0	0	0	0.0 %	33	0	33
Øygarden_komm	125900	0	33	33	100.0 %	0	0	0	0.0 %	0	0	0	0.0 %	0	0	0	0.0 %	0	0	0	0.0 %	0	0	0	0.0 %	0	33	33
Gravdal	120108	0	0	0		0	0	0		0	0	0		0	0	0		0	0	0		0	0	0		0	0	0
Godvik/Olsvik/Drotningsvik	120109	0	0	0		0	0	0		0	0	0		0	0	0		0	0	0		0	0	0		0	0	0
Loddefjord/Mathopen/Alvøen	120110	0	0	0		0	0	0		0	0	0		0	0	0		0	0	0		0	0	0		0	0	0
Gyldenpris/Melkeplassen	120112	0	0	0		0	0	0		0	0	0		0	0	0		0	0	0		0	0	0		0	0	0
Kronstad/Minde	120116	0	0	0		0	0	0		0	0	0		0	0	0		0	0	0		0	0	0		0	0	0
Årstad/Slettebakken	120118	0	0	0		0	0	0		0	0	0		0	0	0		0	0	0		0	0	0		0	0	0
Nattland/Sædalen	120119	0	0	0		0	0	0		0	0	0		0	0	0		0	0	0		0	0	0		0	0	0
Paradis/Hop/Nesttun/SkjoldV	120123	0	0	0		0	0	0		0	0	0		0	0	0		0	0	0		0	0	0		0	0	0
Hjellestad/Milde	120125	0	0	0		0	0	0		0	0	0		0	0	0		0	0	0		0	0	0		0	0	0
Nordås/Sørås/RådalV	120126	0	0	0		0	0	0		0	0	0		0	0	0		0	0	0		0	0	0		0	0	0
Fana/Krokeide/Nordvik	120128	0	0	0		0	0	0		0	0	0		0	0	0		0	0	0		0	0	0		0	0	0
Kaland/Vallaheiene	120129	0	0	0		0	0	0		0	0	0		0	0	0		0	0	0		0	0	0		0	0	0
Midtun/Ulsmåg/Helldalsåsen	120130	0	0	0		0	0	0		0	0	0		0	0	0		0	0	0		0	0	0		0	0	0
YtreArna/Gaupås	120132	0	0	0		0	0	0		0	0	0		0	0	0		0	0	0		0	0	0		0	0	0
Voss_komm	123500	0	0	0		0	0	0		0	0	0		0	0	0		0	0	0		0	0	0		0	0	0
Fusa_komm	124100	0	0	0		0	0	0		0	0	0		0	0	0		0	0	0		0	0	0		0	0	0
Os_komm_øvrig	124300	0	0	0		0	0	0		0	0	0		0	0	0		0	0	0		0	0	0		0	0	0
Osøyro	124301	0	0	0		0	0	0		0	0	0		0	0	0		0	0	0		0	0	0		0	0	0
Sund_komm	124500	0	0	0		0	0	0		0	0	0		0	0	0		0	0	0		0	0	0		0	0	0
Askøy_komm_øvrig	124700	0	0	0		0	0	0		0	0	0		0	0	0		0	0	0		0	0	0		0	0	0
Kleppestø	124701	0	0	0		0	0	0		0	0	0		0	0	0		0	0	0		0	0	0		0	0	0
Meland_komm_øvrig	125600	0	0	0		0	0	0		0	0	0		0	0	0		0	0	0		0	0	0		0	0	0
SUM				**9429**	**69.4 %**			**1231**	**9.1 %**			**1034**	**7.6 %**			**0**	**0.0 %**			**1666**	**12.3 %**			**232**	**1.7 %**			**13592**
Sum interne				5000	65.8 %			733	9.6 %			133	1.8 %			0	0.0 %			1600	21.1 %			133	1.8 %			7599
Sum eksterne				4429	73.9 %			498	8.3 %			901	15.0 %			0	0.0 %			66	1.1 %			99	1.7 %			5993

126000 Radøy kommune

5.033 innbyggere

- 13.600 turer totalt
- 7.600 interne (56%) og 6.000 til/fra andre soner (44%)
- Andel bilturer internt er ca 75%, og til/fra andre soner ca 82%
- Størst ekstern trafikk til/fra: Knarvik, Lindås øvrig, Åsane og Sentrum
- Ca. 500 turer til/fra Bergen sentrum, kollektivandel ca 63%

Merk:
Særlig for enkelte mindre soner (få innbyggere) vil utvalget være lite og dermed også de vektede tallene på sonenivå være usikre. RVU-data gir likevel en indikasjon påreisevolum og reisemiddelfordeling internt i soner og mellom soner. For informasjon om utvalg, feilkilder mv., vises til hovedrapport for RVU2013

Reiser internt i sone

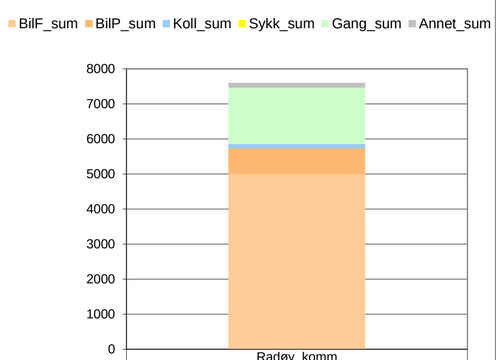

	Radøy_komm
Annet_sum	133
Gang_sum	1600
Sykk_sum	0
Koll_sum	133
BilP_sum	733
BilF_sum	5000

Reiser til/fra sonen - sju største relasjoner

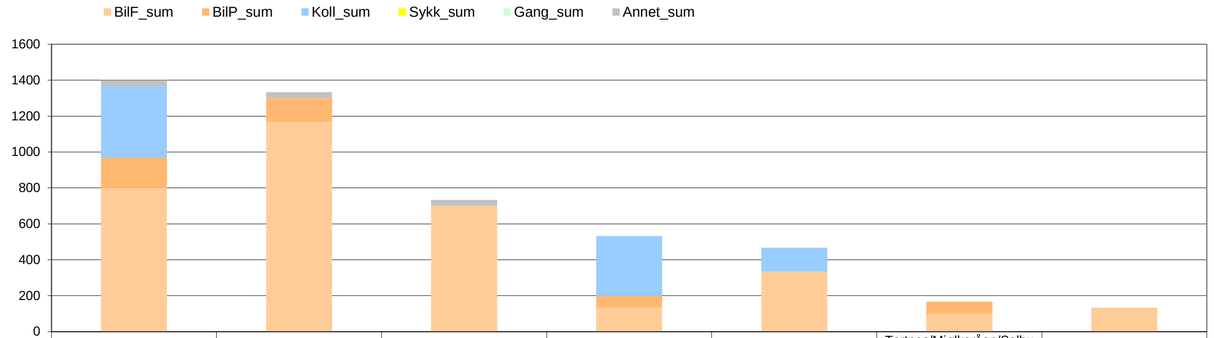

	Knarvik	Lindås_komm_øvrig	Åsane/Flaktveit/Ulset	Sentrum	Austrheim_komm	Tertnes/Mjølkeråen/Salhus	Vaksdal_komm
Annet_sum	33	33	33	0	0	0	0
Gang_sum	0	0	0	0	0	0	0
Sykk_sum	0	0	0	0	0	0	
Koll_sum	400	0	0	334	134	0	0
BilP_sum	167	133	0	66	0	66	0
BilF_sum	800	1167	700	133	334	100	134

Sonenavn	Sone	BilF_til	BilF_fra	BilF_sum	BilF_and_tx	BilP_til	BilP_fra	BilP_sum	BilP_and_tx	Koll_til	Koll_fra	Koll_sum	Koll_and_tx	Sykk_til	Sykk_fra	Sykk_sum	Sykk_and_t	Gang_til	Gang_fra	Gang_sum	Gang_and_	Annet_til	Annet_fra	Annet_sum	Annet_ande	Reisesum_til	Reisesum_fra	Reisesum_begge
Lindås_komm_øvrig	126300	10100	10100	10100	63.0 %	2200	2200	2200	13.7 %	233	233	233	1.5 %	333	333	333	2.1 %	3100	3100	3100	19.3 %	67	67	67	0.4 %	16033	16033	16033
Knarvik	126301	2500	2767	5267	67.0 %	500	500	1000	12.7 %	533	400	933	11.9 %	33	33	66	0.8 %	233	333	566	7.2 %	0	33	33	0.4 %	3799	4066	7865
Austrheim_komm	126400	600	533	1133	72.3 %	133	200	333	21.3 %	67	33	100	6.4 %	0	0	0	0.0 %	0	0	0	0.0 %	0	0	0	0.0 %	800	766	1566
Radøy_komm	126000	567	600	1167	87.5 %	33	100	133	10.0 %	0	0	0	0.0 %	0	0	0	0.0 %	0	0	0	0.0 %	33	0	33	2.5 %	633	700	1333
Frekhaug/Flatøy	125601	533	633	1166	97.2 %	0	33	33	2.8 %	0	0	0	0.0 %	0	0	0	0.0 %	0	0	0	0.0 %	0	0	0	0.0 %	533	666	1199
Åsane/Flaktveit/Ulset	120104	433	333	766	74.2 %	33	100	133	12.9 %	33	67	100	9.7 %	0	0	0	0.0 %	33	0	33	3.2 %	0	0	0	0.0 %	532	500	1032
Sentrum	120107	367	333	700	72.5 %	0	0	0	0.0 %	133	67	200	20.7 %	0	0	0	0.0 %	0	33	33	3.4 %	33	0	33	3.4 %	533	433	966
Meland_komm_øvrig	125600	233	133	366	61.1 %	100	67	167	27.9 %	33	33	66	11.0 %	0	0	0	0.0 %	0	0	0	0.0 %	0	0	0	0.0 %	366	233	599
Danmarksplass	120114	167	100	267	72.8 %	0	0	0	0.0 %	67	33	100	27.2 %	0	0	0	0.0 %	0	0	0	0.0 %	0	0	0	0.0 %	234	133	367
Møllendal	120115	133	100	233	70.2 %	33	33	66	19.9 %	0	0	0	0.0 %	0	33	33	9.9 %	0	0	0	0.0 %	0	0	0	0.0 %	166	166	332
Hordvikneset	120101	100	100	200	66.7 %	0	0	0	0.0 %	0	0	0	0.0 %	0	0	0	0.0 %	67	33	100	33.3 %	0	0	0	0.0 %	167	133	300
Hylkje/Breistein	120102	133	133	266	100.0 %	0	0	0	0.0 %	0	0	0	0.0 %	0	0	0	0.0 %	0	0	0	0.0 %	0	0	0	0.0 %	133	133	266
Kokstad/SandsliS/Flesland	120124	100	67	167	62.8 %	33	33	66	24.8 %	0	0	0	0.0 %	0	0	0	0.0 %	0	0	0	0.0 %	0	33	33	12.4 %	133	133	266
Osterøy_komm	125300	67	100	167	71.7 %	0	0	0	0.0 %	0	0	0	0.0 %	0	0	0	0.0 %	33	33	66	28.3 %	0	0	0	0.0 %	100	133	233
Paradis/Hop/Nesttun/SkjoldV	120123	67	67	134	67.0 %	33	33	66	33.0 %	0	0	0	0.0 %	0	0	0	0.0 %	0	0	0	0.0 %	0	0	0	0.0 %	100	100	200
Straume/Lillesotra/Bildøy	124601	100	100	200	100.0 %	0	0	0	0.0 %	0	0	0	0.0 %	0	0	0	0.0 %	0	0	0	0.0 %	0	0	0	0.0 %	100	100	200
Tertnes/Mjølkeråen/Salhus	120103	100	67	167	100.0 %	0	0	0	0.0 %	0	0	0	0.0 %	0	0	0	0.0 %	0	0	0	0.0 %	0	0	0	0.0 %	100	67	167
Eidsvåg	120105	67	67	134	80.2 %	33	0	33	19.8 %	0	0	0	0.0 %	0	0	0	0.0 %	0	0	0	0.0 %	0	0	0	0.0 %	100	67	167
Sandviken	120106	0	0	0	0.0 %	67	33	100	60.2 %	0	0	0	0.0 %	0	0	0	0.0 %	33	33	66	39.8 %	0	0	0	0.0 %	100	66	166
RådalØ/Smørås/Apeltun/SkjoldØ	120127	67	67	134	100.0 %	0	0	0	0.0 %	0	0	0	0.0 %	0	0	0	0.0 %	0	0	0	0.0 %	0	0	0	0.0 %	67	67	134
Godvik/Olsvik/Drotningsvik	120109	33	67	100	100.0 %	0	0	0	0.0 %	0	0	0	0.0 %	0	0	0	0.0 %	0	0	0	0.0 %	0	0	0	0.0 %	33	67	100
Fyllingsdalen	120111	67	33	100	100.0 %	0	0	0	0.0 %	0	0	0	0.0 %	0	0	0	0.0 %	0	0	0	0.0 %	0	0	0	0.0 %	67	33	100
Nattland/Sædalen	120119	67	33	100	100.0 %	0	0	0	0.0 %	0	0	0	0.0 %	0	0	0	0.0 %	0	0	0	0.0 %	0	0	0	0.0 %	67	33	100
Fjøsanger	120120	33	67	100	100.0 %	0	0	0	0.0 %	0	0	0	0.0 %	0	0	0	0.0 %	0	0	0	0.0 %	0	0	0	0.0 %	33	67	100
Kaland/Vallaheiene	120129	33	67	100	100.0 %	0	0	0	0.0 %	0	0	0	0.0 %	0	0	0	0.0 %	0	0	0	0.0 %	0	0	0	0.0 %	33	67	100
YtreArna/Gaupås	120132	67	33	100	100.0 %	0	0	0	0.0 %	0	0	0	0.0 %	0	0	0	0.0 %	0	0	0	0.0 %	0	0	0	0.0 %	67	33	100
Fjell_komm_øvrig/Bjorøy	124600	67	33	100	100.0 %	0	0	0	0.0 %	0	0	0	0.0 %	0	0	0	0.0 %	0	0	0	0.0 %	0	0	0	0.0 %	67	33	100
Vaksdal_komm	125100	33	67	100	100.0 %	0	0	0	0.0 %	0	0	0	0.0 %	0	0	0	0.0 %	0	0	0	0.0 %	0	0	0	0.0 %	33	67	100
Kronstad/Minde	120116	0	33	33	33.3 %	33	0	33	33.3 %	0	0	0	0.0 %	33	0	33	33.3 %	0	0	0	0.0 %	0	0	0	0.0 %	66	33	99
IndreArna/Garnes/Espeland/Trengereid	120131	0	67	67	100.0 %	0	0	0	0.0 %	0	0	0	0.0 %	0	0	0	0.0 %	0	0	0	0.0 %	0	0	0	0.0 %	0	67	67
Hjellestad/Milde	120125	0	33	33	50.0 %	0	0	0	0.0 %	0	0	0	0.0 %	0	0	0	0.0 %	33	0	33	50.0 %	0	0	0	0.0 %	33	33	66
Voss_komm	123500	0	0	0	0.0 %	0	0	0	0.0 %	0	0	0	0.0 %	0	0	0	0.0 %	33	33	66	100.0 %	0	0	0	0.0 %	33	33	66
Fusa_komm	124100	0	0	0	0.0 %	0	0	0	0.0 %	0	0	0	0.0 %	0	0	0	0.0 %	0	0	0	0.0 %	33	33	66	100.0 %	33	33	66
Osøyro	124301	33	33	66	100.0 %	0	0	0	0.0 %	0	0	0	0.0 %	0	0	0	0.0 %	0	0	0	0.0 %	0	0	0	0.0 %	33	33	66
Askøy_komm_øvrig	124700	33	33	66	100.0 %	0	0	0	0.0 %	0	0	0	0.0 %	0	0	0	0.0 %	0	0	0	0.0 %	0	0	0	0.0 %	33	33	66
Gravdal	120108	33	0	33	100.0 %	0	0	0	0.0 %	0	0	0	0.0 %	0	0	0	0.0 %	0	0	0	0.0 %	0	0	0	0.0 %	33	0	33
Gyldenpris/Melkeplassen	120112	0	33	33	100.0 %	0	0	0	0.0 %	0	0	0	0.0 %	0	0	0	0.0 %	0	0	0	0.0 %	0	0	0	0.0 %	0	33	33
Landås	120117	33	0	33	100.0 %	0	0	0	0.0 %	0	0	0	0.0 %	0	0	0	0.0 %	0	0	0	0.0 %	0	0	0	0.0 %	33	0	33
Bønes/Kråkenes	120121	33	0	33	100.0 %	0	0	0	0.0 %	0	0	0	0.0 %	0	0	0	0.0 %	0	0	0	0.0 %	0	0	0	0.0 %	33	0	33
Fana/Krokeide/Nordvik	120128	0	33	33	100.0 %	0	0	0	0.0 %	0	0	0	0.0 %	0	0	0	0.0 %	0	0	0	0.0 %	0	0	0	0.0 %	0	33	33
Midtun/Ulsmåg/Helldalsåsen	120130	33	0	33	100.0 %	0	0	0	0.0 %	0	0	0	0.0 %	0	0	0	0.0 %	0	0	0	0.0 %	0	0	0	0.0 %	33	0	33
Os_komm_øvrig	124300	33	0	33	100.0 %	0	0	0	0.0 %	0	0	0	0.0 %	0	0	0	0.0 %	0	0	0	0.0 %	0	0	0	0.0 %	33	0	33
Loddefjord/Mathopen/Alvøen	120110	0	0	0		0	0	0		0	0	0		0	0	0		0	0	0		0	0	0		0	0	0
Årstad/Slettebakken	120118	0	0	0		0	0	0		0	0	0		0	0	0		0	0	0		0	0	0		0	0	0
Søreide/SandsliN/Straume	120122	0	0	0		0	0	0		0	0	0		0	0	0		0	0	0		0	0	0		0	0	0
Nordås/Sørås/RådalV	120126	0	0	0		0	0	0		0	0	0		0	0	0		0	0	0		0	0	0		0	0	0
Samnanger_komm	124200	0	0	0		0	0	0		0	0	0		0	0	0		0	0	0		0	0	0		0	0	0
Sund_komm	124500	0	0	0		0	0	0		0	0	0		0	0	0		0	0	0		0	0	0		0	0	0
Kleppestø	124701	0	0	0		0	0	0		0	0	0		0	0	0		0	0	0		0	0	0		0	0	0
Øygarden_komm	125900	0	0	0		0	0	0		0	0	0		0	0	0		0	0	0		0	0	0		0	0	0
SUM				**24030**	**68.8 %**			**4363**	**12.5 %**			**1732**	**5.0 %**			**465**	**1.3 %**			**4063**	**11.6 %**			**265**	**0.8 %**			**34918**
Sum interne				10100	63.0 %			2200	13.7 %			233	1.5 %			333	2.1 %			3100	19.3 %			67	0.4 %			16033
Sum eksterne				13930	73.8 %			2163	11.5 %			1499	7.9 %			132	0.7 %			963	5.1 %			198	1.0 %			18885

126300 Lindås kommune øvrig

12.365 innbyggere

- 34.900 turer totalt

- 16.000 interne (46%) og 18.900 til/fra andre soner (54%)

- Andel bilturer internt er 77% og til/fra andre soner er ca 85%

- Klart flest eksterne turer til/fra Knarvik (rundt 8.000)

- Også ca 1000-1500 turer til hhv: Austrheim, Radøy, Frekkhaug/Flatøy og Åsane

- Ca. 1.000 turer til/fra Bergen sentrum, kollektivandel ca 21%

Merk:
Særig for enkelte mindre soner (få innbyggere) vil utvalget være lite og dermed også de vektede tallene på sonenivå være usikre. RVU-data gir likevel en indikasjon påreisevolum og reisemiddelfordeling internt i soner og mellom soner. For informasjon om utvalg, feilkilder mv., vises til hovedrapport for RVU2013.

Reiser internt i sone

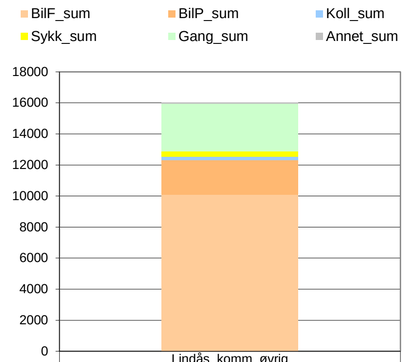

	Lindås_komm_øvrig
Annet_sum	67
Gang_sum	3100
Sykk_sum	333
Koll_sum	233
BilP_sum	2200
BilF_sum	10100

Reiser til/fra sonen - sju største relasjoner

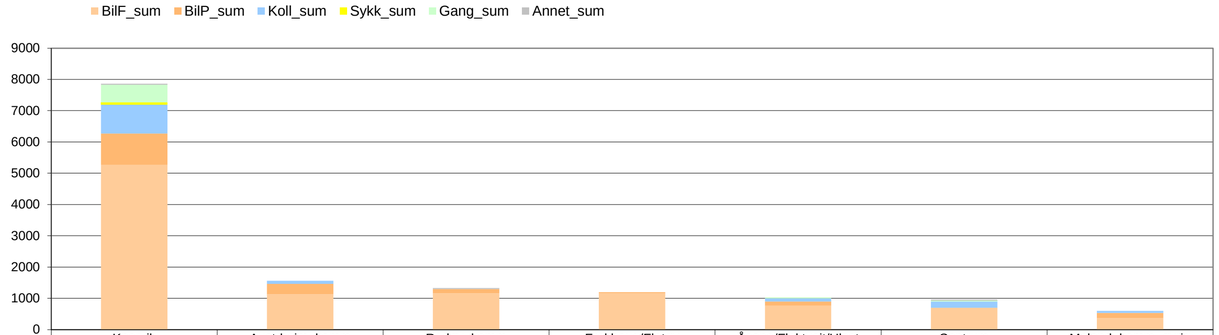

	Knarvik	Austrheim_komm	Radøy_komm	Frekhaug/Flatøy	Åsane/Flaktveit/Ulset	Sentrum	Meland_komm_øvrig
Annet_sum	33	0	33	0	0	33	0
Gang_sum	566	0	0	0	33	33	0
Sykk_sum	66	0	0	0	0	0	0
Koll_sum	933	100	0	0	100	200	66
BilP_sum	1000	333	133	33	133	0	167
BilF_sum	5267	1133	1167	1166	766	700	366

Sonenavn	Sone	BilF_til	BilF_fra	BilF_sum	BilF_and_tx	BilP_til	BilP_fra	BilP_sum	BilP_and_tx	Koll_til	Koll_fra	Koll_sum	Koll_and_tx	Sykk_til	Sykk_fra	Sykk_sum	Sykk_and_t	Gang_til	Gang_fra	Gang_sum	Gang_and_t	Annet_til	Annet_fra	Annet_sum	Annet_ande	Reisesum_til	Reisesum_fra	Reisesum_begge
Knarvik	126301	1933	1933	1933	47.5 %	300	300	300	7.4 %	0	0	0	0.0 %	133	133	133	3.3 %	1667	1667	1667	41.0 %	33	33	33	0.8 %	4066	4066	4066
Lindås_komm_øvrig	126300	2767	2500	5267	67.0 %	500	500	1000	12.7 %	400	533	933	11.9 %	33	33	66	0.8 %	333	233	566	7.2 %	33	0	33	0.4 %	4066	3799	7865
Frekhaug/Flatøy	125601	633	567	1200	70.6 %	100	133	233	13.7 %	100	133	233	13.7 %	0	0	0	0.0 %	33	0	33	1.9 %	0	0	0	0.0 %	866	833	1699
Radøy_komm	126000	433	367	800	57.1 %	100	67	167	11.9 %	133	267	400	28.6 %	0	0	0	0.0 %	0	0	0	0.0 %	0	33	33	2.4 %	666	734	1400
Meland_komm_øvrig	125600	400	600	1000	76.9 %	100	100	200	15.4 %	33	67	100	7.7 %	0	0	0	0.0 %	0	0	0	0.0 %	0	0	0	0.0 %	533	767	1300
Åsane/Flaktveit/Ulset	120104	367	433	800	80.0 %	0	0	0	0.0 %	133	67	200	20.0 %	0	0	0	0.0 %	0	0	0	0.0 %	0	0	0	0.0 %	500	500	1000
Sentrum	120107	100	167	267	27.6 %	100	33	133	13.8 %	267	300	567	58.6 %	0	0	0	0.0 %	0	0	0	0.0 %	0	0	0	0.0 %	467	500	967
Hordvikneset	120101	200	167	367	64.7 %	0	0	0	0.0 %	67	133	200	35.3 %	0	0	0	0.0 %	0	0	0	0.0 %	0	0	0	0.0 %	267	300	567
Hylkje/Breistein	120102	67	133	200	59.9 %	0	0	0	0.0 %	67	67	134	40.1 %	0	0	0	0.0 %	0	0	0	0.0 %	0	0	0	0.0 %	134	200	334
Austrheim_komm	126400	67	167	234	70.1 %	67	0	67	20.1 %	33	0	33	9.9 %	0	0	0	0.0 %	0	0	0	0.0 %	0	0	0	0.0 %	167	167	334
Tertnes/Mjølkeråen/Salhus	120103	133	100	233	70.2 %	0	33	33	9.9 %	33	33	66	19.9 %	0	0	0	0.0 %	0	0	0	0.0 %	0	0	0	0.0 %	166	166	332
Sandviken	120106	33	33	66	28.3 %	0	0	0	0.0 %	100	67	167	71.7 %	0	0	0	0.0 %	0	0	0	0.0 %	0	0	0	0.0 %	133	100	233
Paradis/Hop/Nesttun/SkjoldV	120123	33	133	166	71.6 %	0	0	0	0.0 %	33	33	66	28.4 %	0	0	0	0.0 %	0	0	0	0.0 %	0	0	0	0.0 %	66	166	232
IndreArna/Garnes/Espeland/Trengereid	120131	100	100	200	100.0 %	0	0	0	0.0 %	0	0	0	0.0 %	0	0	0	0.0 %	0	0	0	0.0 %	0	0	0	0.0 %	100	100	200
Sund_komm	124500	100	100	200	100.0 %	0	0	0	0.0 %	0	0	0	0.0 %	0	0	0	0.0 %	0	0	0	0.0 %	0	0	0	0.0 %	100	100	200
Osterøy_komm	125300	67	67	134	67.0 %	33	33	66	33.0 %	0	0	0	0.0 %	0	0	0	0.0 %	0	0	0	0.0 %	0	0	0	0.0 %	100	100	200
Straume/Lillesotra/Bildøy	124601	100	67	167	100.0 %	0	0	0	0.0 %	0	0	0	0.0 %	0	0	0	0.0 %	0	0	0	0.0 %	0	0	0	0.0 %	100	67	167
Askøy_komm_øvrig	124700	33	67	100	60.2 %	0	0	0	0.0 %	33	33	66	39.8 %	0	0	0	0.0 %	0	0	0	0.0 %	0	0	0	0.0 %	66	100	166
Landås	120117	33	0	33	25.0 %	0	0	0	0.0 %	33	33	66	50.0 %	0	0	0	0.0 %	0	0	0	0.0 %	0	33	33	25.0 %	66	66	132
Eidsvåg	120105	33	33	66	66.7 %	0	0	0	0.0 %	0	33	33	33.3 %	0	0	0	0.0 %	0	0	0	0.0 %	0	0	0	0.0 %	33	66	99
Møllendal	120115	0	33	33	33.3 %	0	0	0	0.0 %	33	33	66	66.7 %	0	0	0	0.0 %	0	0	0	0.0 %	0	0	0	0.0 %	33	66	99
RådalØ/Smørås/Apeltun/SkjoldØ	120127	33	33	66	66.7 %	33	0	33	33.3 %	0	0	0	0.0 %	0	0	0	0.0 %	0	0	0	0.0 %	0	0	0	0.0 %	66	33	99
Loddefjord/Mathopen/Alvøen	120110	33	33	66	100.0 %	0	0	0	0.0 %	0	0	0	0.0 %	0	0	0	0.0 %	0	0	0	0.0 %	0	0	0	0.0 %	33	33	66
Danmarksplass	120114	0	33	33	50.0 %	0	0	0	0.0 %	0	33	33	50.0 %	0	0	0	0.0 %	0	0	0	0.0 %	0	0	0	0.0 %	0	66	66
YtreArna/Gaupås	120132	0	33	33	50.0 %	0	0	0	0.0 %	0	33	33	50.0 %	0	0	0	0.0 %	0	0	0	0.0 %	0	0	0	0.0 %	0	66	66
Gravdal	120108	0	33	33	100.0 %	0	0	0	0.0 %	0	0	0	0.0 %	0	0	0	0.0 %	0	0	0	0.0 %	0	0	0	0.0 %	0	33	33
Godvik/Olsvik/Drotningsvik	120109	33	0	33	100.0 %	0	0	0	0.0 %	0	0	0	0.0 %	0	0	0	0.0 %	0	0	0	0.0 %	0	0	0	0.0 %	33	0	33
Fjøsanger	120120	33	0	33	100.0 %	0	0	0	0.0 %	0	0	0	0.0 %	0	0	0	0.0 %	0	0	0	0.0 %	0	0	0	0.0 %	33	0	33
Bønes/Kråkenes	120121	0	33	33	100.0 %	0	0	0	0.0 %	0	0	0	0.0 %	0	0	0	0.0 %	0	0	0	0.0 %	0	0	0	0.0 %	0	33	33
Hjellestad/Milde	120125	33	0	33	100.0 %	0	0	0	0.0 %	0	0	0	0.0 %	0	0	0	0.0 %	0	0	0	0.0 %	0	0	0	0.0 %	33	0	33
Kaland/Vallaheiene	120129	33	0	33	100.0 %	0	0	0	0.0 %	0	0	0	0.0 %	0	0	0	0.0 %	0	0	0	0.0 %	0	0	0	0.0 %	33	0	33
Kleppestø	124701	0	33	33	100.0 %	0	0	0	0.0 %	0	0	0	0.0 %	0	0	0	0.0 %	0	0	0	0.0 %	0	0	0	0.0 %	0	33	33
Øygarden_komm	125900	0	33	33	100.0 %	0	0	0	0.0 %	0	0	0	0.0 %	0	0	0	0.0 %	0	0	0	0.0 %	0	0	0	0.0 %	0	33	33
Fyllingsdalen	120111	0	0	0		0	0	0		0	0	0		0	0	0		0	0	0		0	0	0		0	0	0
Gyldenpris/Melkeplassen	120112	0	0	0		0	0	0		0	0	0		0	0	0		0	0	0		0	0	0		0	0	0
Kronstad/Minde	120116	0	0	0		0	0	0		0	0	0		0	0	0		0	0	0		0	0	0		0	0	0
Årstad/Slettebakken	120118	0	0	0		0	0	0		0	0	0		0	0	0		0	0	0		0	0	0		0	0	0
Nattland/Sædalen	120119	0	0	0		0	0	0		0	0	0		0	0	0		0	0	0		0	0	0		0	0	0
Søreide/SandsliN/Straume	120122	0	0	0		0	0	0		0	0	0		0	0	0		0	0	0		0	0	0		0	0	0
Kokstad/SandsliS/Flesland	120124	0	0	0		0	0	0		0	0	0		0	0	0		0	0	0		0	0	0		0	0	0
Nordås/Sørås/RådalV	120126	0	0	0		0	0	0		0	0	0		0	0	0		0	0	0		0	0	0		0	0	0
Fana/Krokeide/Nordvik	120128	0	0	0		0	0	0		0	0	0		0	0	0		0	0	0		0	0	0		0	0	0
Midtun/Ulsmåg/Helldalsåsen	120130	0	0	0		0	0	0		0	0	0		0	0	0		0	0	0		0	0	0		0	0	0
Voss_komm	123500	0	0	0		0	0	0		0	0	0		0	0	0		0	0	0		0	0	0		0	0	0
Fusa_komm	124100	0	0	0		0	0	0		0	0	0		0	0	0		0	0	0		0	0	0		0	0	0
Samnanger_komm	124200	0	0	0		0	0	0		0	0	0		0	0	0		0	0	0		0	0	0		0	0	0
Os_komm_øvrig	124300	0	0	0		0	0	0		0	0	0		0	0	0		0	0	0		0	0	0		0	0	0
Osøyro	124301	0	0	0		0	0	0		0	0	0		0	0	0		0	0	0		0	0	0		0	0	0
Fjell_komm_øvrig/Bjorøy	124600	0	0	0		0	0	0		0	0	0		0	0	0		0	0	0		0	0	0		0	0	0
Vaksdal_komm	125100	0	0	0		0	0	0		0	0	0		0	0	0		0	0	0		0	0	0		0	0	0
SUM				**13928**	**62.9 %**			**2232**	**10.1 %**			**3396**	**15.3 %**			**199**	**0.9 %**			**2266**	**10.2 %**			**132**	**0.6 %**			**22153**
Sum interne				1933	47.5 %			300	7.4 %			0	0.0 %			133	3.3 %			1667	41.0 %			33	0.8 %			4066
Sum eksterne				11995	66.3 %			1932	10.7 %			3396	18.8 %			66	0.4 %			599	3.3 %			99	0.5 %			18087

126301 Knarvik

2.641 innbyggere

- 22.200 turer totalt

- 4.100 interne (18%) og 18.100 til/fra andre soner (82%)

- Bilandel til/fra fra andre soner er ca 77%

- Klart størst ekstern trafikk til/fra Lindås kommune øvrig. Ellers til/fra Frekhaug/Flatøy, Meland kommune øvrig, Radøy kommune og Åsane/Flaktveit/Ulset

- Ca. 1.000 turer til/fra Bergen sentrum, høy kollektivandel rundt 59%

- Ingen turer til/fra sone Kokstad/Sandsli/Flesland

Merk:
Særlig for enkelte mindre soner (få innbyggere) vil utvalget være lite og dermed også de vektede tallene på sonenivå være usikre. RVU-data gir likevel en indikasjon på reisevolum og reisemiddelfordeling internt i soner og mellom soner. For informasjon om utvalg, feilkilder mv., vises til hovedrapport for RVU2013.

Reiser internt i sone

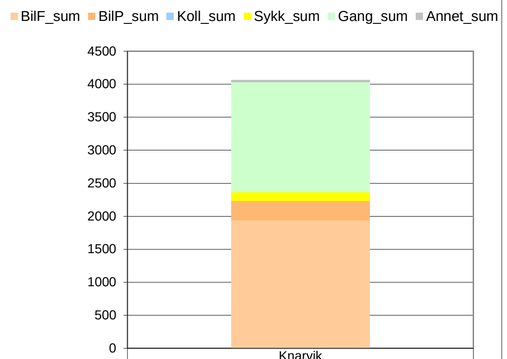

	Knarvik
Annet_sum	33
Gang_sum	1667
Sykk_sum	133
Koll_sum	0
BilP_sum	300
BilF_sum	1933

Reiser til/fra sonen - sju største relasjoner

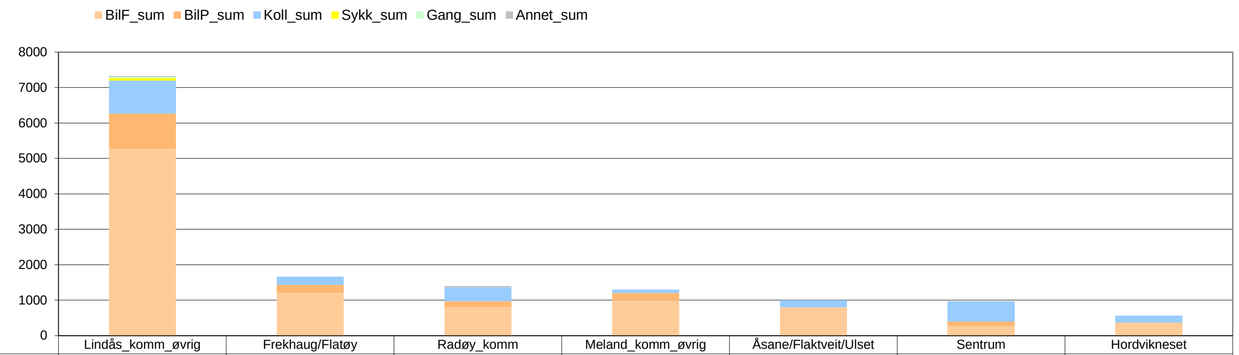

	Lindås_komm_øvrig	Frekhaug/Flatøy	Radøy_komm	Meland_komm_øvrig	Åsane/Flaktveit/Ulset	Sentrum	Hordvikneset
Annet_sum	33	0	33	0	0	0	0
Gang_sum	33	0	0	0	0	0	0
Sykk_sum	66	0	0	0	0	0	0
Koll_sum	933	233	400	100	200	567	200
BilP_sum	1000	233	167	200	0	133	0
BilF_sum	5267	1200	800	1000	800	267	367

Sonenavn	Sone	Bil_til	Bil_fra	Bil_sum	Bil_and_txt	BilP_til	BilP_fra	BilP_sum	BilP_and_txt	Koll_til	Koll_fra	Koll_sum	Koll_and_txt	Sykk_til	Sykk_fra	Sykk_sum	Sykk_and_txt	Gang_til	Gang_fra	Gang_sum	Gang_and_txt	Annet_til	Annet_fra	Annet_sum	Annet_andel_tx	Reisesum_til	Reisesum_fra	Reisesum_begge
Austrheim_komm	126400	4133	4133	4133	70.1 %	267	267	267	4.5 %	167	167	167	2.8 %	333	333	333	5.6 %	1000	1000	1000	16.9 %	0	0	0	0.0 %	5900	5900	5900
Lindås_komm_øvrig	126300	533	600	1133	72.3 %	200	133	333	21.3 %	33	67	100	6.4 %	0	0	0	0.0 %	0	0	0	0.0 %	0	0	0	0.0 %	800	766	1566
Radøy_komm	126000	167	167	334	71.4 %	0	0	0	0.0 %	67	67	134	28.6 %	0	0	0	0.0 %	0	0	0	0.0 %	0	0	0	0.0 %	234	234	468
Knarvik	126301	167	67	234	70.1 %	0	67	67	20.1 %	0	33	33	9.9 %	0	0	0	0.0 %	0	0	0	0.0 %	0	0	0	0.0 %	200	134	334
Åsane/Flaktveit/Ulset	120104	67	67	134	67.0 %	33	33	66	33.0 %	0	0	0	0.0 %	0	0	0	0.0 %	0	0	0	0.0 %	0	0	0	0.0 %	100	100	200
Sentrum	120107	33	0	33	19.9 %	0	0	0	0.0 %	33	100	133	80.1 %	0	0	0	0.0 %	0	0	0	0.0 %	0	0	0	0.0 %	133	33	166
Landås	120117	0	33	33	33.0 %	0	0	0	0.0 %	0	0	0	0.0 %	67	0	67	67.0 %	0	0	0	0.0 %	0	0	0	0.0 %	67	33	100
Hylkje/Breistein	120102	33	33	66	100.0 %	0	0	0	0.0 %	0	0	0	0.0 %	0	0	0	0.0 %	0	0	0	0.0 %	0	0	0	0.0 %	33	33	66
Fyllingsdalen	120111	33	33	66	100.0 %	0	0	0	0.0 %	0	0	0	0.0 %	0	0	0	0.0 %	0	0	0	0.0 %	0	0	0	0.0 %	33	33	66
Meland_komm_øvrig	125600	0	0	0	0.0 %	0	0	0	0.0 %	0	0	0	0.0 %	0	0	0	0.0 %	0	0	0	0.0 %	33	33	66	100.0 %	33	33	66
Frekhaug/Flatøy	125601	33	33	66	100.0 %	0	0	0	0.0 %	0	0	0	0.0 %	0	0	0	0.0 %	0	0	0	0.0 %	0	0	0	0.0 %	33	33	66
Sandviken	120106	0	33	33	100.0 %	0	0	0	0.0 %	0	0	0	0.0 %	0	0	0	0.0 %	0	0	0	0.0 %	0	0	0	0.0 %	0	33	33
Godvik/Olsvik/Drotningsvik	120109	0	33	33	100.0 %	0	0	0	0.0 %	0	0	0	0.0 %	0	0	0	0.0 %	0	0	0	0.0 %	0	0	0	0.0 %	0	33	33
Danmarksplass	120114	0	0	0	0.0 %	33	0	33	100.0 %	0	0	0	0.0 %	0	0	0	0.0 %	0	0	0	0.0 %	0	0	0	0.0 %	33	0	33
Kronstad/Minde	120116	0	0	0	0.0 %	0	0	0	0.0 %	0	0	0	0.0 %	0	33	33	100.0 %	0	0	0	0.0 %	0	0	0	0.0 %	0	33	33
Søreide/SandsliN/Straume	120122	0	0	0	0.0 %	0	0	0	0.0 %	33	0	33	100.0 %	0	0	0	0.0 %	0	0	0	0.0 %	0	0	0	0.0 %	0	33	33
Paradis/Hop/Nesttun/SkjoldV	120123	33	0	33	100.0 %	0	0	0	0.0 %	0	0	0	0.0 %	0	0	0	0.0 %	0	0	0	0.0 %	0	0	0	0.0 %	33	0	33
Fjell_komm_øvrig/Bjorøy	124600	0	0	0	0.0 %	0	0	0	0.0 %	33	0	33	100.0 %	0	0	0	0.0 %	0	0	0	0.0 %	0	0	0	0.0 %	0	33	33
Straume/Lillesotra/Bildøy	124601	0	33	33	100.0 %	0	0	0	0.0 %	0	0	0	0.0 %	0	0	0	0.0 %	0	0	0	0.0 %	0	0	0	0.0 %	0	33	33
Hordvikneset	120101	0	0	0		0	0	0		0	0	0		0	0	0		0	0	0		0	0	0		0	0	0
Tertnes/Mjølkeråen/Salhus	120103	0	0	0		0	0	0		0	0	0		0	0	0		0	0	0		0	0	0		0	0	0
Eidsvåg	120105	0	0	0		0	0	0		0	0	0		0	0	0		0	0	0		0	0	0		0	0	0
Gravdal	120108	0	0	0		0	0	0		0	0	0		0	0	0		0	0	0		0	0	0		0	0	0
Loddefjord/Mathopen/Alvøen	120110	0	0	0		0	0	0		0	0	0		0	0	0		0	0	0		0	0	0		0	0	0
Gyldenpris/Melkeplassen	120112	0	0	0		0	0	0		0	0	0		0	0	0		0	0	0		0	0	0		0	0	0
Møllendal	120115	0	0	0		0	0	0		0	0	0		0	0	0		0	0	0		0	0	0		0	0	0
Årstad/Slettebakken	120118	0	0	0		0	0	0		0	0	0		0	0	0		0	0	0		0	0	0		0	0	0
Nattland/Sædalen	120119	0	0	0		0	0	0		0	0	0		0	0	0		0	0	0		0	0	0		0	0	0
Fjøsanger	120120	0	0	0		0	0	0		0	0	0		0	0	0		0	0	0		0	0	0		0	0	0
Bønes/Kråkenes	120121	0	0	0		0	0	0		0	0	0		0	0	0		0	0	0		0	0	0		0	0	0
Kokstad/SandsliS/Flesland	120124	0	0	0		0	0	0		0	0	0		0	0	0		0	0	0		0	0	0		0	0	0
Hjellestad/Milde	120125	0	0	0		0	0	0		0	0	0		0	0	0		0	0	0		0	0	0		0	0	0
Nordås/Sørås/RådalV	120126	0	0	0		0	0	0		0	0	0		0	0	0		0	0	0		0	0	0		0	0	0
RådalØ/Smorås/Apeltun/SkjoldØ	120127	0	0	0		0	0	0		0	0	0		0	0	0		0	0	0		0	0	0		0	0	0
Fana/Krokeide/Nordvik	120128	0	0	0		0	0	0		0	0	0		0	0	0		0	0	0		0	0	0		0	0	0
Kaland/Vallaheiene	120129	0	0	0		0	0	0		0	0	0		0	0	0		0	0	0		0	0	0		0	0	0
Midtun/Ulsmåg/Helldalsåsen	120130	0	0	0		0	0	0		0	0	0		0	0	0		0	0	0		0	0	0		0	0	0
IndreArna/Garnes/Espeland/Trengereid	120131	0	0	0		0	0	0		0	0	0		0	0	0		0	0	0		0	0	0		0	0	0
YtreArna/Gaupås	120132	0	0	0		0	0	0		0	0	0		0	0	0		0	0	0		0	0	0		0	0	0
Voss_komm	123500	0	0	0		0	0	0		0	0	0		0	0	0		0	0	0		0	0	0		0	0	0
Fusa_komm	124100	0	0	0		0	0	0		0	0	0		0	0	0		0	0	0		0	0	0		0	0	0
Samnanger_komm	124200	0	0	0		0	0	0		0	0	0		0	0	0		0	0	0		0	0	0		0	0	0
Os_komm_øvrig	124300	0	0	0		0	0	0		0	0	0		0	0	0		0	0	0		0	0	0		0	0	0
Osøyro	124301	0	0	0		0	0	0		0	0	0		0	0	0		0	0	0		0	0	0		0	0	0
Sund_komm	124500	0	0	0		0	0	0		0	0	0		0	0	0		0	0	0		0	0	0		0	0	0
Askøy_komm_øvrig	124700	0	0	0		0	0	0		0	0	0		0	0	0		0	0	0		0	0	0		0	0	0
Kleppestø	124701	0	0	0		0	0	0		0	0	0		0	0	0		0	0	0		0	0	0		0	0	0
Vaksdal_komm	125100	0	0	0		0	0	0		0	0	0		0	0	0		0	0	0		0	0	0		0	0	0
Osterøy_komm	125300	0	0	0		0	0	0		0	0	0		0	0	0		0	0	0		0	0	0		0	0	0
Øygarden_komm	125900	0	0	0		0	0	0		0	0	0		0	0	0		0	0	0		0	0	0		0	0	0
SUM				**6364**	**68.7 %**			**766**	**8.3 %**			**633**	**6.8 %**			**433**	**4.7 %**			**1000**	**10.8 %**			**66**	**0.7 %**			**9262**
Sum interne				4133	70.1 %			267	4.5 %			167	2.8 %			333	5.6 %			1000	16.9 %			0	0.0 %			5900
Sum eksterne				2231	66.4 %			499	14.8 %			466	13.9 %			100	3.0 %			0	0.0 %			66	2.0 %			3362

126400 Austrheim kommune

2.792 innbyggere

- 9.300 turer totalt
- 5.900 interne (64%) og 3.400 til/fra andre soner (34%)
- Andel bilturer til/fra andre soner er ca 81%
- Størst ekstern trafikk til/fra: Lindås øvrig, Radøy og Knarvik
- Ca. 200 reiser til/fra Bergen sentrum, kollektivandel ca 80%

Merk:
Særlig for enkelte mindre soner (få innbyggere) vil utvalget være lite og dermed også de vektede tallene på sonenivå være usikre. RVU-data gir likevel en indikasjon påreisevolum og reisemiddelfordeling internt i soner og mellom soner. For informasjon om utvalg, feilkilder mv., vises til hovedrapport for RVU2013.

Reiser internt sone

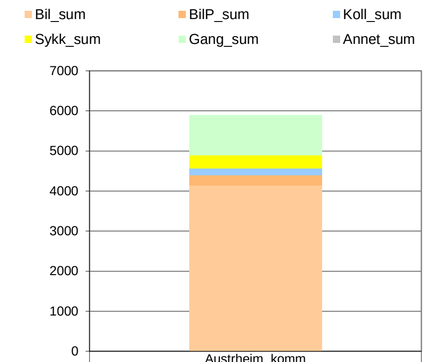

	Austrheim_komm
Annet_sum	0
Gang_sum	1000
Sykk_sum	333
Koll_sum	167
BilP_sum	267
Bil_sum	4133

Reiser til/fra sonen - sju største relasjoner

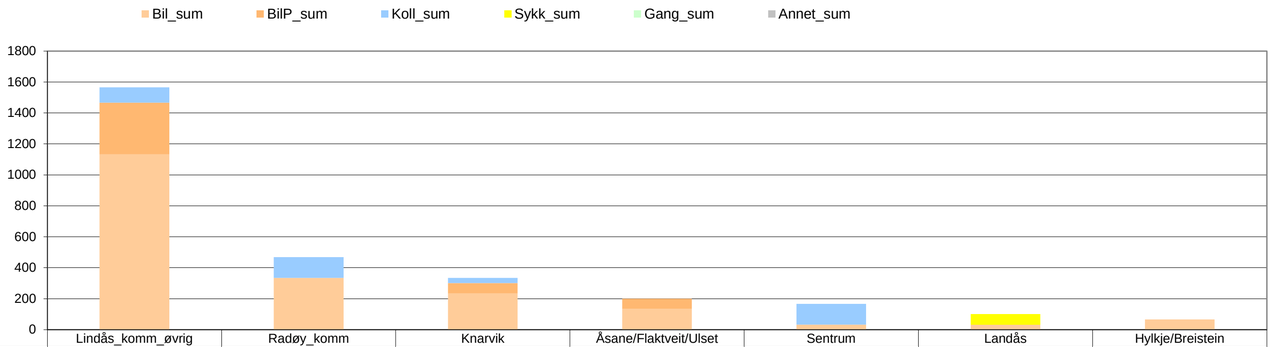

	Lindås_komm_øvrig	Radøy_komm	Knarvik	Åsane/Flaktveit/Ulset	Sentrum	Landås	Hylkje/Breistein
Annet_sum	0	0	0	0	0	0	0
Gang_sum	0	0	0	0	0	0	0
Sykk_sum	0	0	0	0	0	67	0
Koll_sum	100	134	33	0	133	0	0
BilP_sum	333	0	67	66	0	0	0
Bil_sum	1133	334	234	134	33	33	66